Eccellenza

La pioggia dirotta del giorno 6. 9'bre
gosto ultimo scorso inducendo
enorme alluvione al torrente
Serra nel Comune di Teari.
Il molino da grano coll'annessa casa di abitazione
spettanti a tale Agostino
Desantis nella Borgata
di Poggio Lavarino, veniva
d'un'altimo investiti dalle
acque; le quali minacciavano di abbattere il fab-
bricato stesso, non senza
tributo di vittime umane.
In quella casa prigionieri
del furioso e crescente
elemento, gridavano al
soccorso ben più di dieci

Sig. Ministero
Dell'Interno

Firenze

CONSIGLIO NAZIONALE DELLE RICERCHE
Istituto di Ricerca per la Protezione Idrogeologica

Catalogo delle frane e delle inondazioni storiche in Umbria

a cura di

Paola Salvati Cinzia Bianchi Fausto Guzzetti

Progetto realizzato con il sostegno
della Fondazione della Cassa di Risparmio di Perugia

FONDAZIONE
CASSA RISPARMIO PERUGIA

Perugia, maggio 2006

ISBN-10: 88-95172-00-0
ISBN-13: 978-88-95172-00-2

Mappe di Paola Reichenbach, CNR IRPI Perugia
Grafica di Marco Vergoni, CNR IRPI Perugia

Le immagini utilizzate sono pubblicate per concessione del Ministero per i Beni e le Attività Culturali, concessione n. 47 del 5 giugno 2006 dell'Archivio di Stato di Terni, e n. 16 del 5 giugno 2006 dell'Archivio di Stato di Perugia.

Ringraziamo il personale dell'Archivio di Stato di Perugia, della Biblioteca Augusta di Perugia, dell'Archivio di Stato di Terni, e dell'Archivio Comunale di Todi. Un ringraziamento particolare va a Filippo Orsini, Direttore dell'Archivio Comunale di Todi, per l'accoglienza e gli utili suggerimenti. Ringraziamo Walter Mazzilli, per aver sciolto dubbi sulla toponomastica, per la trascrizione di documenti di difficile interpretazione, e per il contributo sulla sistemazione idraulica dell'area della Cascata delle Marmore. Ringraziamo Adriano Ruggeri per aver messo a disposizione l'esperienza del ricercatore storico, e per il contributo relativo al catalogo storico dei fenomeni di dissesto della Rupe di Orvieto e del Colle di Todi. Al gruppo di geomorfologia di Perugia dell'Istituto di Ricerca per la Protezione Idrogeologica, del Consiglio Nazionale delle Ricerche, va la nostra gratitudine per il sostegno, la pazienza, e l'aiuto. Ringraziamo Barbara Lucidi per l'aiuto alla identificazione delle località colpite nell'area di Orvieto. Ringraziamo infine la Fondazione Cassa di Risparmio di Perugia per il contributo finanziario concesso.

Indice

Lista degli acronimi e delle abbreviazioni iv

Obiettivi della ricerca 1

Le fonti 2
Materiale d'archivio 2
Materiale bibliografico 3
Altro materiale 5

La ricerca storica 7

Il Progetto AVI 12

Il Catalogo delle frane e delle inondazioni storiche in Umbria 13
Distribuzione geografica delle località colpite da frane e da inondazioni 14
Distribuzione temporale degli eventi di frana e d'inondazione 17
Completezza del catalogo 21
Ripetitività degli eventi 22
Analisi stagionale 24
Tipologie di danno 25

Il sito Web 28

Riferimenti bibliografici 29

Interventi di sistemazione idraulica nell'area della Cascata delle Marmore di Walter Mazzilli 31

Il catalogo storico dei fenomeni di dissesto della Rupe di Orvieto e del Colle di Todi. Le fonti della ricerca e le loro problematiche di Adriano Ruggeri 33

Catalogo degli eventi 43
Frane nella provincia di Perugia 45
Frane nella provincia di Terni 93
Inondazioni nella provincia di Perugia 119
Inondazioni nella provincia di Terni 177
Altre tipologie di evento nella provincia di Perugia 193
Altre tipologie di evento nella provincia di Terni 199

Bibliografia degli eventi censiti nella ricerca storica 203
Bibliografia degli eventi di frana 205
Bibliografia degli eventi di inondazione 231
Bibliografia delle altre tipologie di evento 268

Fonti consultate 275

Acronimo	Significato
ASCP	Archivio Storico del Comune di Perugia
ASCT	Archivio Storico del Comune di Todi
ASTR	Archivio di Stato di Terni
ASP	Archivio di Stato di Perugia
AVI	Progetto AVI, del CNR GNDCI. Censimento delle aree storicamente colpite da frane ed inondazioni in Italia (http://sici.irpi.cnr.it)
CNR	Consiglio Nazionale delle Ricerche
CS	Censimento Storico
CTR	Carte Tecniche Regionali, della Regione dell'Umbria
ENEA	Ente Nazionale Energie Alternative
GNDCI	Gruppo Nazionale per la Protezione dalle Catastrofi Idrogeologiche, del Consiglio Nazionale delle Ricerche
IGMI	Istituto Geografico Militare Italiano
IRPI	Istituto di Ricerca per la Protezione Idrogeologica, del Consiglio Nazionale delle Ricerche
SICI	Sistema Informativo delle Catastrofi Idrogeologiche, dell'Istituto di Ricerca per la Protezione Idrogeologica

Abbreviazione	Significato
[…]	Omissis
a.	Anno
Art.	Articolo
b.	Busta
c.	Carta
cl.	Classe
ed.	Edizione
fasc.	Fascicolo
p./pp.	Pagina/pagine
pt.	Parte
r.	Recto
rist. anast.	Ristampa anastatica
s.	Serie
s.d.	Senza data
s.l.	Senza luogo
s.n.	Senza nome
Sec.	Secolo
v.	Verso
vers.	Versamento
vol./voll.	Volume/volumi

Il Progetto di Censimento delle frane e delle inondazioni storiche in Umbria ha avuto come obiettivo l'approfondimento delle conoscenze storiche relative ad eventi geo-idrologici verificatisi nel territorio umbro e la messa a punto di una metodologia per la catalogazione e l'organizzazione dell'informazione storica censita.
Il riconoscimento, anche istituzionale*, del ruolo che l'informazione storica può avere nell'individuazione e nella definizione del rischio geologico (da frana) ed idraulico (da inondazione) rende utile anche ai fini applicativi la ricerca di informazioni storiche sulle località colpite da frane ed inondazioni, e sull'estensione e la tipologia dei danni da loro prodotti. Le testimonianze storiche rappresentano dati sperimentali utili a migliorare le conoscenze sugli effetti prodotti da eventi geo-idrologici catastrofici. In questo contesto, le testimonianze storiche permettono, attraverso la ricostruzione di serie storiche, di analizzare i cambiamenti nella frequenza e nell'intensità degli eventi catastrofici, e dei danni economici ed alla popolazione da loro prodotti.
Il censimento degli eventi storici di frana e di inondazione rappresenta una fonte d'informazioni utile per una migliore definizione delle condizioni di pericolosità e di rischio da frana e da inondazione in Umbria. Le caratteristiche di ripetitività temporale e spaziale tipiche degli eventi di frana e d'inondazione, fanno ritenere che una percentuale consistente degli eventi che potranno verificarsi in futuro si riproporranno con caratteristiche simili a quelle di eventi verificatisi nel passato. Disporre di una memoria storica organizzata relativa ad eventi di frana e di inondazione storici può pertanto contribuire alla definizione della pericolosità e del rischio geo-idrologico, può consentire una migliore pianificazione territoriale, e può far aumentare la consapevolezza della popolazione rispetto agli eventi geo-idrologici ed ai lori effetti potenzialmente calamitosi.

Obiettivi della ricerca

Gli obiettivi della ricerca sono stati quelli di colmare la lacuna esistente di informazioni storiche organizzate re-

* Si veda a questo proposito la Legge 267 del 3 agosto 1998.

lative a frane ed inondazioni in Umbria, con particolare riferimento al periodo antecedente il 1920, e di catalogare ed organizzare l'informazione storica censita. Tali obiettivi sono stati conseguiti:
. Acquisendo ed organizzando nuove informazioni storiche relative ad eventi di frana e di inondazione avvenuti in Umbria;
. Integrando le nuove informazioni storiche acquisite con le informazioni già disponibili nell'archivio del Censimento delle aree italiane colpite da frane e da inondazioni in Italia (Progetto AVI, del CNR GNDCI, http://sici.irpi.cnr.it);
. Organizzando tutte le informazioni disponibili relative a frane ed inondazioni in Umbria in un unico archivio digitale ed in un catalogo delle località colpite; e
. Realizzando uno specifico sito web per la consultazione e la diffusione dell'informazione storica raccolta. Il sito è raggiungibile all'indirizzo internet http://sici.irpi.cnr.it/umbria.htm.

Le fonti

Nella ricerca storica, fondamentale è il reperimento e la selezione critica delle fonti. Per la ricerca sono state selezionate diverse tipologie di fonte, fra le quali fonti periodiche o monografiche, fonti manoscritte od a stampa, e fonti edite od inedite. Le fonti consultate sono conservate presso: (i) l'Archivio di Stato di Perugia; (ii) l'Archivio di Stato di Terni; (iii) l'Archivio Comunale di Todi; (iv) la Biblioteca Comunale Augusta di Perugia; (v) l'Emeroteca Digitale della Biblioteca Comunale Augusta di Perugia; e (vi) la Biblioteca Comunale di Terni.
La Tabella n. 1 riassume il numero di informazioni relative ad eventi di frana, d'inondazione e di altre tipologie di evento reperite da ciascuna tipologia di fonte. Va ricordato che la stessa fonte, ed anche la stessa notizia, può fare riferimento a più eventi avvenuti nello stesso luogo in tempi diversi o nello stesso periodo in località differenti. Allo stesso modo, più fonti ed anche più notizie possono fare riferimento ad una stessa località colpita, o ad uno stesso evento di frana o d'inondazione.

Materiale d'archivio

La consultazione dei diversi fondi disponibili presso gli archivi citati ha permesso di reperire un gran numero di informazioni storiche relative a frane ed a inondazioni in Umbria. Nonostante le difficoltà di lettura, dovute alla grafia degli autori ed alle cattive condizioni di conservazione di alcuni documenti, la disamina di circa quattro-

cento buste contenenti alcune migliaia di carte, ha portato al reperimento ed all'organizzazione di 1674 notizie di evento, di cui 630 relative a frane e 840 relative a fenomeni di inondazione, nel periodo compreso tra l'anno 860 e l'anno 1991 (per un periodo complessivo di 1102 anni). I fondi rivelatisi più ricchi di informazioni utili alla ricerca sono stati: (i) i fondi del Genio Civile conservati presso gli Archivi di Stato di Perugia e di Terni (per gli anni dal 1797 al 1949), e (ii) il fondo della Prefettura dell'Umbria, conservato presso la sede dell'Archivio di Stato di Perugia (per gli anni dal 1860 al 1985). Dai fondi del Genio Civile sono state reperite 205 notizie d'evento relative ad inondazioni e 110 notizie relative a frane, nel periodo compreso fra il 1808 ed il 1946 (139 anni). L'analisi del fondo della Prefettura dell'Umbria ha permesso di raccogliere 322 notizie relative ad inondazioni e 88 notizie relative a movimenti franosi, nel periodo compreso fra il 1829 ed il 1951 (123 anni).

Materiale bibliografico

Il materiale bibliografico consultato è rappresentato nel suo complesso da: (i) volumi manoscritti, (ii) inediti, (iii) periodici, e (iv) monografie.
La lettura di dodici volumi manoscritti redatti da Giuseppe Fabretti e risalenti al XIX secolo si è rivelata particolarmente importante per la ricerca. Nei volumi, veri e propri diari che raccontano vicende inerenti la vita dell'autore, sono riportate con dovizia di particolari numerose notizie relative ad eventi di frana e di inondazione di cui lo scrivente era stato testimone diretto, o dei quali era venuto a conoscenza da altri leggendo memorie, diari, testimonianze ed altre opere. Uno di questi manoscritti, le "Memorie dei Paesi Appodiati a Deruta", dà notizia dell'evento più antico contenuto nel censimento; si tratta di un'inondazione del Fiume Tevere avvenuta nel territorio di Deruta nell'anno 860.
Per quanto concerne gli inediti, particolare rilevanza ha avuto la lettura della Tesi di Laurea di Katia Pisco (1995), dalla quale sono state reperite informazioni relative ad un evento di frana ed a 14 eventi di inondazione provocati dal Fiume Tevere e dal Torrente Arnata, e occorsi nell'area di Todi fra il XIV ed il XVIII secolo.
Durante la consultazione dei periodici, particolare attenzione è stata posta all'analisi delle testate di interesse locale, rispetto alle testate sovra-regionali o nazionali. La scelta è stata motivata dall'esperienza maturata da altre ricerche storiche condotte in Italia, e mirate al reperimento di informazioni storiche sui fenomeni naturali ed i loro effetti. Tali ricerche hanno dimostrato come le

notizie relative a calamità naturali, e specificatamente quelle riguardanti frane ed inondazioni di minore intensità, siano reperibili con maggior frequenza e dovizia di informazioni nella cronaca locale, più interessata di quella nazionale a riportare notizie relative ad eventi locali. Nel caso di questa ricerca, sebbene si sia provveduto ad effettuare un'indagine preliminare mirata ad individuare quali fra le testate pubblicate in Umbria, ed elencate nel catalogo dei periodici della Biblioteca Comunale Augusta di Perugia, fosse potenzialmente "più sensibile" ai fenomeni di dissesto del territorio, la lettura sistematica di 15 testate locali (cfr. l'elenco delle fonti consultate, pag. 275), che per altro ha richiesto tempi molto lunghi, ha permesso di raccogliere un numero limitato di notizie. Le informazioni raccolte dalle testate locali si sono rivelate limitate sia dal punto di vista quantitativo sia dal punto di vista qualitativo. Sono stati raccolti pochi articoli con informazioni utili alla ricerca, e dai pochi articoli raccolti sono emerse informazioni generalmente poco significative. Questo potrebbe essere dovuto ad una errata selezione delle testate consultate. Considerato tuttavia il fatto che le calamità naturali erano considerate vere e proprie punizioni divine, è improbabile che le stesse non fossero riportate per mancanza d'interesse o d'attenzione. È più plausibile pensare che fosse operata – in modo consapevole o meno – una sorta di selezione (una censura) delle informazioni da pubblicare, privilegiando ad esempio quelle connesse ad episodi di eroismo o di generosità degna di menzione ed elogio. Ne è un esempio l'articolo pubblicato nella Gazzetta Universale del 23 Agosto 1834, relativo ad un evento di piena verificatosi lungo il corso del Fiume Topino il 22 Agosto dello stesso anno, e riportato nella Figura n. 1.

Più fruttuose si sono rivelate le cronache, redatte a partire dal XIV secolo, trascritte e pubblicate da studiosi diversi (fra questi Ariodante Fabretti, Ettore Ricci, Mario Roncetti) nel corso del XIX e del XX secolo. Dall'esame delle cronache sono emerse molte delle notizie relative ad eventi, soprattutto d'inondazione, antecedenti il XX secolo e che hanno provocato vittime fra la popolazione dell'Umbria.

Per quanto riguarda il materiale a stampa, sono stati consultati oltre 40 volumi monografici, pubblicati a partire dal XVI secolo e fino ai giorni nostri. Si tratta di testi di storia locale, di pubblicazioni scientifiche, e di studi e saggi la cui lettura ha permesso di reperire diverse notizie di evento, e – fatto importante per la ricerca – di inquadrare lo stato e l'evoluzione dei luoghi dal punto di vista geografico e sociale, e di ricostruire l'evoluzione

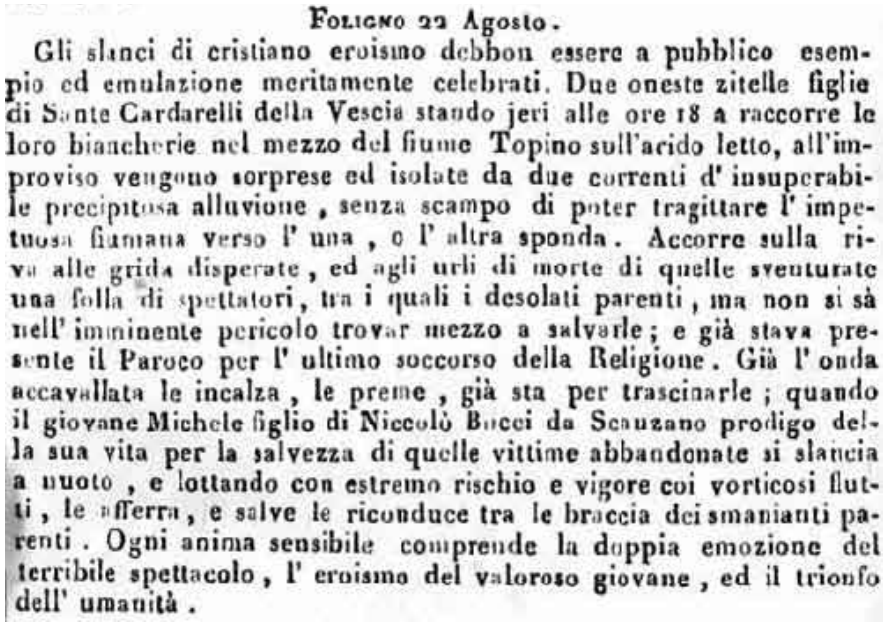

FOLIGNO 22 Agosto.

Gli slanci di cristiano eroismo debbon essere a pubblico esempio ed emulazione meritamente celebrati. Due oneste zitelle figlie di Sante Cardarelli della Vescia stando jeri alle ore 18 a raccorre le loro biancherie nel mezzo del fiume Topino sull'arido letto, all'improviso vengono sorprese ed isolate da due correnti d' insuperabile precipitosa alluvione, senza scampo di poter tragittare l' impetuosa fiumana verso l' una, o l' altra sponda. Accorre sulla riva alle grida disperate, ed agli urli di morte di quelle sventurate una folla di spettatori, tra i quali i desolati parenti, ma non si sà nell' imminente pericolo trovar mezzo a salvarle; e già stava presente il Paroco per l' ultimo soccorso della Religione. Già l' onda accavallata le incalza, le preme, già sta per trascinarle; quando il giovane Michele figlio di Niccolò Bucci da Scanzano prodigo della sua vita per la salvezza di quelle vittime abbandonate si slancia a nuoto, e lottando con estremo rischio e vigore coi vorticosi flutti, le afferra, e salve le riconduce tra le braccia dei smanianti parenti. Ogni anima sensibile comprende la doppia emozione del terribile spettacolo, l' eroismo del valoroso giovane, ed il trionfo dell' umanità.

Figura 1. Articolo tratto dalla Gazzetta Universale del 23 Agosto 1834 e relativo ad un evento di piena verificatosi lungo il corso del Fiume Topino il 22 Agosto dello stesso anno.

temporale delle opere di regimazione e bonifica effettuate.

Altro materiale

Per quanto concerne le altre fonti, particolare rilevanza ha rivestito il CD-rom curato da Endro Martini, della Regione dell'Umbria, e da Claudio Margottini, dell'ENEA, e relativo alle indagini storiche effettuate per il consolidamento della Rupe di Orvieto e del Colle di Todi. Il CD-rom rappresenta una delle poche opere consultate specificatamente dedicata al tema oggetto della ricerca. La fonte si è rivelata una delle più accurate e ricche d'informazioni, grazie soprattutto alla mole di materiale e di documenti citati, frutto in particolare dell'indagine svolta da Adriano Ruggeri. Il CD-rom ha rappresentato una risorsa importante sia per il numero di eventi dei quali ha fornito notizia, soprattutto di frana, sia per l'abbondanza ed il dettaglio delle informazioni relative ad ogni singolo dissesto.
Per quanto riguarda l'area di Orvieto, sono state inoltre consultate copie di documenti dell'Archivio della Regione dell'Umbria disponibili presso la sede del CNR IRPI di Perugia. Si tratta di relazioni di sopralluogo, relazioni tecniche, e verbali relativi a movimenti franosi avvenuti nella seconda metà del XX secolo.

Tabella 1. Fonti consultate e numero di informazioni relative ad eventi di frana, di inondazione e di altre tipologie di evento raccolte da ciascuna fonte. Tra parentesi è indicato il numero degli eventi censiti da ciascuna fonte.

Archivio di Stato di Perugia	Frane	Inondazioni	Altro	Totale
Fondo del Genio Civile	109 (86)	199 (173)	6 (6)	314 (265)
Fondo della Prefettura dell'Umbria	88 (61)	322 (264)	48 (27)	458 (352)
Fondo della Delegazione Apostolica	-	48 (46)	-	48 (46)
Fondo dell'Archivio Storico del Comune di Perugia	17 (12)	5 (5)	1 (1)	23 (18)
Fondo dell'Ingegnere Capo della Delegazione di Spoleto e Rieti	2 (2)	6 (6)	-	8 (8)
Totale	216 (161)	580 (494)	55 (34)	

Archivio di Stato di Terni	Frane	Inondazioni	Altro	Totale
Fondo del Genio Civile	1 (1)	6 (6)	-	7 (7)
Fondo dell'Archivio Storico del Comune di Terni, 1° vers.	2 (2)	30 (16)	-	32 (18)
Fondo dell'Archivio Storico del Comune di Terni, 2° vers.	20 (14)	52 (33)	5 (4)	77 (51)
Totale	23 (17)	88 (55)	5 (4)	

Archivio Storico del Comune di Todi	Frane	Inondazioni	Altro	Totale
Fondo dell'Archivio Storico del Comune di Todi	30 (26)	10 (10)	8 (8)	48 (44)

Altre fonti	Frane	Inondazioni	Altro	Totale
Manoscritti	4 (4)	52 (48)	1 (1)	57 (53)
Tesi di laurea inedita	1 (1)	14 (14)	-	15 (15)
Monografie	11 (11)	59 (59)	5 (5)	75 (75)
Periodici	18 (18)	16 (16)	-	34 (34)
Cronache	1 (1)	11 (11)	5 (5)	17 (17)
CD-Rom edito da ENEA e Regione dell'Umbria	315 (315)	10 (10)	48 (48)	373 (373)
Documentazione CNR IRPI, Perugia	11 (11)	-	30 (15)	41 (41)
Totale	361 (316)	162 (158)	89 (74)	

Tutte le fonti	Frane	Inondazioni	Altro	Totale
Totale	630 (520)	840 (717)	157 (120)	1627 (1357)

La ricerca storica

Il reperimento e l'organizzazione dell'informazione storica ha costituito la parte più impegnativa della ricerca, e quella che ha richiesto i tempi più lunghi. In questa fase, la maggior difficoltà è stata quella di selezionare i documenti rilevanti fra tutti quelli conservati presso gli archivi. Di preferenza la selezione della documentazione è avvenuta attraverso la consultazione degli inventari esistenti per ciascun fondo. Non tutti i fondi tra quelli consultati dispongono però di un inventario dettagliato. Non sempre quindi si è potuta scegliere la documentazione da esaminare. Quando ciò non è stato possibile, tutto il materiale del fondo è stato consultato, senza distinzione. Ciò ha richiesto tempi lunghi e non sempre la scelta si è dimostrata vantaggiosa.
Oltre alle problematiche inerenti la selezione delle fonti, durante la lettura dei documenti la grafia e le correzioni presenti nelle carte, in massima parte minute, hanno reso difficile la loro comprensione. Alcuni documenti consultati non erano firmati o datati. Ad altri mancavano mappe originariamente allegate. Tutto ciò ha complicato l'interpretazione delle fonti, e spesso ha impedito la corretta determinazione della data, della localizzazione o della tipologia dell'evento.
In linea di massima, anche per facilitare l'interpretazione, si è deciso di acquisire copia di tutto il materiale documentale rilevante ai fini della ricerca reperito presso i diversi fondi. Dove possibile, l'intero documento è stato fotocopiato o fotografato e successivamente stampato. In alternativa, le parti più interessanti di ciascun documento sono state trascritte fedelmente.
Per organizzare e catalogare le notizie censite si è adottata una suddivisione geografica e temporale. Le notizie sono state raccolte per comune, ed all'interno di uno stesso comune sono state ordinate per data o periodo. Ciò ha, tra l'altro, permesso di individuare ed unire le notizie relative allo stesso evento provenienti da diverse fonti.
A partire dall'archivio dei documenti cartacei si è quindi provveduto a compilare un archivio digitale. In tale archivio sono state raccolte tutte le notizie relative ad eventi di frana, d'inondazione e di altre tipologie di evento ricavate dalla lettura delle fonti, selezionate in base a criteri di attendibilità, di certezza nella localizzazione della località colpita, e definizione della tipologia di evento. Quando persistevano dubbi, o quando una notizia forniva informazioni in contrasto con quelle desunte da altre fonti, se ne è controllata la veridicità o la credibilità. Le notizie incerte od ottenute da fonti

ritenute inaffidabili non sono state incluse nell'archivio digitale.
L'archivio digitale degli eventi storici contiene 1378 record, di cui 507 relativi ad eventi di frana, 681 ad eventi di inondazione, 70 a segnalazioni di dissesto in atto, e 120 ad altre tipologie di evento. Fra queste ultime si annoverano le piogge intense, i crolli di cavità scavate nel tufo ad Orvieto, i dissesti degli antichi condotti di scolo o di raccolta delle acque a Todi, i cedimenti strutturali, e le frane avvenute in cava od in cantiere. Gli eventi di frana censiti si sono verificati tra il 1139 ed il 1991 (307 eventi fra il 1139 ed il 1900, e 200 eventi fra il 1901 ed il 1990), e gli eventi di inondazione fra l'anno 860 ed il 1951 (319 eventi fra l'860 ed il 1900, e 362 eventi fra il 1901 ed il 1951). Le segnalazioni di dissesto in atto sono tutte relative al comune di Todi, ottenute dalla lettura di relazioni di sopralluogo effettuate tra il Settecento e l'Ottocento apprezzati periti ed architetti del tempo. Le relazioni riguardano l'evoluzione di alcuni movimenti franosi del colle, e descrivono le cause ed i "rimedi" proposti (e in parte realizzati) per mitigare gli effetti dei movimenti franosi.
La Tabella n. 2 riassume, per differenti periodi, il numero di eventi di frana, d'inondazione e connessi ad altre tipologie di evento contenuti nell'archivio storico. La Tabella n. 3 elenca il numero di eventi di frana e d'inondazione censiti in Umbria, nel periodo fra l'860 ed il 1991. Per la provincia di Perugia sono state reperite informazioni relative a 300 eventi di frana ed a 579 eventi d'inondazione. Per la provincia di Terni sono state raccolte informazioni relative a 206 eventi di frana e 101 eventi d'inondazione (Figura n. 2).
Per ogni evento censito, nell'archivio digitale sono indicate informazioni relative: (i) alla località colpita, (ii) alla data od al periodo dell'evento, (iii) alla tipologia ed alla dinamica evolutiva dell'evento, (iv) al meccanismo scatenante l'evento, (v) all'assetto geologico e morfologico dell'area colpita (solo per le frane), ed (vi) alla tipologia ed estensione del danno prodotto. Non tutte le fonti e non tutte le notizie hanno consentito di reperire informazioni complete. Quando ciò non è stato possibile alcuni campi dell'archivio digitale sono rimasti vuoti. Nella compilazione dell'archivio digitale particolare attenzione è stata posta nel trascrivere letteralmente le descrizioni date dalle fonti.
Ad ogni località interessata da un evento di frana o di inondazione è stato attribuito un codice numerico univoco. Le località sono quindi state cartografate come punti

Tabella 2. Numero di eventi di frana, di inondazione e dovuti ad altre tipologie di evento censiti nell'archivio digitale.

Periodo	Frane
1139 – 1900 (762 anni)	307 (60,5%)
1901 – 1991 (91 anni)	200 (39,5%)
1139 – 1991 (853 anni)	507

Periodo	Inondazioni
860 – 1900 (1041 anni)	319 (46,8%)
1901 – 1951 (51 anni)	362 (53,2%)
860 – 1951 (1092 anni)	681

Periodo	Altro
1432 – 1900 (469 anni)	62 (51,7%)
1901 – 1993 (93 anni)	58 (48,3%)
1432 – 1993 (562 anni)	120

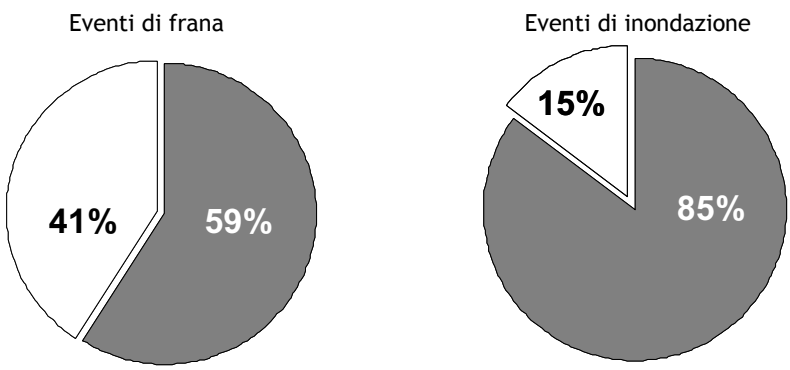

Figura 2. Percentuale degli eventi di frana e di inondazione censiti nella provincia di Perugia (in grigio) e nella provincia di Terni (in bianco).

a scala 1:25.000 utilizzando le Tavolette dell'IGMI.
Le coordinate dei punti sono state successivamente acquisite in formato digitale. In totale sono state cartografate 217 località interessate da frane e 361 località colpite da inondazioni. A titolo di esempio le Figure n. 3 e n. 4 mostrano la localizzazione geografica delle località colpite da frana rispettivamente negli abitati di Orvieto e Todi. In entrambe le carte, la topografia di riferimento è quella delle Tavolette IGMI utilizzate per la localizzazione dei siti colpiti.
La localizzazione geografica delle località colpite da frana o da inondazione si è rivelata spesso difficile e non priva di incertezze. Le difficoltà sono state diverse. Alcuni nomi di luogo citati dalle fonti storiche non sono

riportati nella cartografia moderna, perché in disuso o dimenticati, o perché sono stati modificati parzialmente o completamente nel corso del tempo. Per tentare di risolvere il problema si è fatto ricorso a cartografie di maggior dettaglio, quali le CTR della Regione dell'Umbria a

Tabella 3. Numero di eventi di frana e d'inondazione censiti nei comuni dell'Umbria nel periodo compreso fra l'860 ed il 1991.

Comune	Frane	Inondazioni	Comune	Frane	Inondazioni
Acquasparta	-	-	Montefalco	-	4
Allerona	-	-	Monte Castello di Vibio	-	3
Alviano	-	-	Monte Santa Maria Tiberina	-	-
Amelia	-	-	Montecastrilli	-	-
Arrone	-	5	Montefranco	-	3
Assisi	9	11	Montegabbione	-	3
Attigliano	-	-	Monteleone di Spoleto	-	1
Avigliano Umbro	2	-	Monteleone d'Orvieto	-	1
Baschi	1	-	Montone	-	-
Bastia	-	7	Narni	2	1
Bettona	-	4	Nocera Umbra	4	1
Bevagna	-	3	Norcia	-	3
Calvi dell'Umbria	-	-	Orvieto	171	3
Campello sul Clitunno	-	-	Otricoli	1	1
Cannara	-	16	Paciano	-	1
Cascia	2	7	Panicale	-	15
Castel Giorgio	-	-	Parrano	2	-
Castel Ritaldi	-	7	Passignano sul Trasimeno	1	-
Castel Viscardo	-	-	Penna in Teverina	-	-
Castiglione del Lago	-	15	Perugia	33	47
Cerreto di Spoleto	-	20	Piegaro	2	20
Citerna	-	3	Pietralunga	3	-
Città della Pieve	2	41	Poggiodomo	-	-
Città di Castello	-	10	Polino	-	-
Collazzone	4	7	Porano	-	-
Corciano	1	7	Preci	1	3
Costacciaro	-	1	San Gemini	-	-
Deruta	5	54	San Giustino	-	15
Fabro	-	9	San Venanzo	-	-
Ferentillo	1	9	Sant'Anatolia di Narco	1	4
Ficulle	-	3	Scheggia e Pascelupo	-	4
Foligno	22	25	Scheggino	-	2
Fossato di Vico	-	-	Sellano	-	3
Fratta Todina	1	7	Sigillo	-	-
Giano dell'Umbria	-	-	Spello	-	2
Giove	-	-	Spoleto	3	16
Gualdo Cattaneo	-	-	Stroncone	-	-
Gualdo Tadino	1	4	Terni	25	62
Guardea	1	1	Todi	177	25
Gubbio	12	7	Torgiano	-	17
Lisciano Niccone	1	26	Trevi	1	18
Lugnano in Teverina	-	-	Tuoro sul Trasimeno	-	1
Magione	1	4	Umbertide	1	17
Marsciano	-	38	Valfabbrica	5	9
Massa Martana	-	-	Vallo di Nera	1	6
Montecchio	-	-	Valtopina	4	1

scala 1:10.000 e alcune mappe catastali a scala 1:2.000. Utili si sono rivelati i saggi di toponomastica, che tuttavia sono disponibili solo per poche località umbre. Nelle fonti si fa a volte riferimento alle località colpite utilizzando locuzioni come “poco lontano da” o “prossimo a” che non permettono un’esatta – ed a volte neppure un’approssimata – collocazione geografica dell’evento. Altre fonti, come ad esempio le relazioni mensili dell’Ingegnere Capo del Genio Civile relative alla manutenzione di strade nazionali e provinciali, forniscono informazioni

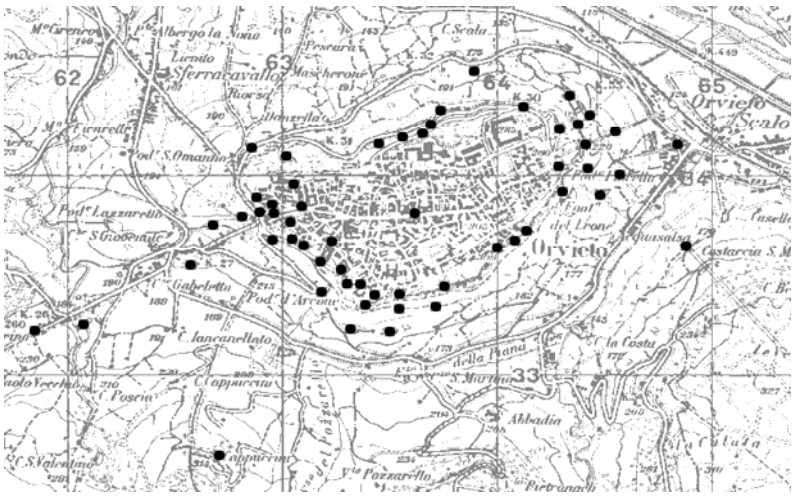

Figura 3. Località colpite da frane ad Orvieto e nelle aree limitrofe nel periodo compreso fra il 1139 ed il 1990.

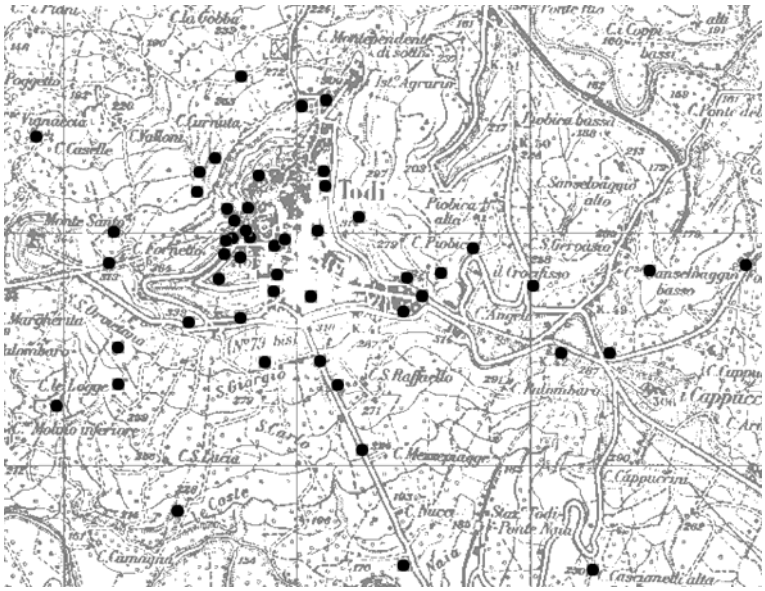

Figura 4. Località colpite da frane a Todi e nelle aree limitrofe nel periodo compreso fra il 1150 ed il 1991.

geografiche precise ma non facilmente localizzabili. Nei documenti si fa riferimento ad un chilometraggio stradale che non corrisponde a quello attuale. In alternativa le segnalazioni dei danni sono riferite al "Cantone", ossia ad un tratto di strada assegnato alla sorveglianza di un cantoniere. Tali informazioni, pur essendo di notevole precisione geografica, sono difficilmente utilizzabili in mancanza di una documentazione che riporti il tracciato stradale del tempo o la suddivisione e numerazione dei cantoni.
Per tener conto delle imprecisioni connesse alla localizzazione geografica delle località colpite, ad ogni località è stato attribuito un livello d'incertezza nel posizionamento geografico.

Il Progetto AVI

Il Progetto AVI (Aree Vulnerate Italiane), commissionato nel 1989 dall'allora Ministro per il Coordinamento della Protezione Civile al Gruppo Nazionale per la Difesa dalle Catastrofi Idrogeologiche del CNR, ha avuto come obiettivo la realizzazione di un censimento delle aree storicamente colpite da eventi di inondazione e di frana in Italia (Guzzetti et alii, 1994). Il censimento, condotto a livello nazionale, ha riguardato inizialmente il periodo 1918-1991, ed è consistito nella raccolta di notizie inerenti frane ed inondazioni reperite attraverso la sistematica consultazione di varie fonti, fra le quali quotidiani locali e nazionali, elaborati tecnico-scientifici, rapporti d'evento, ed interviste ad esperti e tecnici del settore. Durante successive fasi di verifica ed aggiornamento il periodo coperto dal censimento AVI è stato ampliato al 2001. I dati storici raccolti sono stati organizzati in un archivio cartaceo ed in un corrispondente archivio digitale che a tutt'oggi rappresentano la più ampia fonte di informazioni relative ad eventi geo-idrologici calamitosi occorsi in Italia nel corso del XX secolo.
A partire dal 1992, l'informazione censita nell'ambito del Progetto AVI è stata resa disponibile all'indirizzo Internet http://sici.irpi.cnr.it (Guzzetti e Tonelli, 2004). Nel 1996, Guzzetti et alii hanno pubblicato la prima edizione della "Carta delle aree colpite da movimenti franosi e da inondazioni" in Italia. La carta è stata aggiornata con nuove informazioni nel 1998 da Reichenbach et alii. Nel corso dello stesso anno, Cardinali et alii hanno pubblicato il primo "Catalogo delle informazioni sulle località italiane colpite da frane e da inondazioni". Nel 2003, basandosi sull'archivio del Progetto AVI e su nuove informazioni raccolte, Salvati et alii hanno pubblicato la "Carta delle frane e delle inondazioni che hanno prodot-

to danni alla popolazione" in Italia.
In Umbria, il censimento realizzato dal Progetto AVI ha permesso di raccogliere 1482 notizie relative ad eventi di frana in 1286 località, e 1257 notizie relative ad inondazioni in 525 località, la maggior parte delle quali nel periodo compreso fra il 1920 ed il 2001.

Il catalogo delle frane e delle inondazioni storiche in Umbria

Le informazioni storiche raccolte nell'ambito della presente ricerca ed organizzate nell'archivio storico digitale sono state confrontate con le informazioni censite dal Progetto AVI in Umbria. Il confronto è avvenuto a livello di evento, considerando le località colpite e le date od i periodi d'occorrenza dei singoli eventi. L'operazione di confronto ed unione non è stata semplice. I due archivi (storico e del Progetto AVI) sono stati realizzati in epoche e contesti diversi, e con risorse umane e finanziarie differenti. La procedura utilizzata per l'individuazione e la mappatura delle località colpite è consistita nel verificare che una località fosse già presente nel catalogo prodotto nell'ambito del Progetto AVI, nel qual caso alla località sono state attribuite le coordinate geografiche ed il codice identificativo utilizzato nel catalogo AVI. Qualora la località non fosse già elencata nel catalogo AVI, alla stessa sono state assegnate nuove coordinate geografiche ed un nuovo codice identificativo.
Dopo aver individuato ed eliminato tutte le ridondanze, gli eventi censiti sono stati raccolti nel nuovo "Catalogo delle frane e delle inondazioni storiche in Umbria". Il catalogo elenca 1983 eventi di frana occorsi in 1327 località dal 1139 al 2001, e 1956 eventi di inondazione occorsi in 972 località dall'anno 860 al 2001 (Figura n. 5).

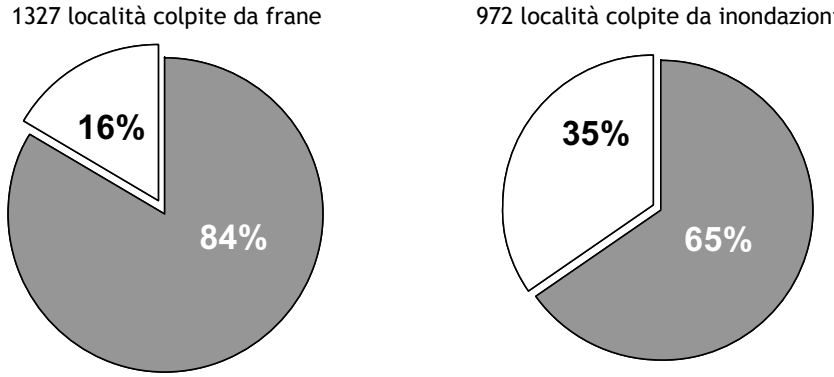

Figura 5. Percentuale delle località colpite da frane e da inondazioni censite nell'ambito dalla ricerca storica (in bianco) e nell'ambito Progetto AVI (in grigio) in Umbria, nel periodo compreso fra l'anno 860 ed il 2001.

Il nuovo catalogo sostituisce per l'Umbria il "Catalogo delle informazioni sulle località italiane colpite da frane e da inondazioni" redatto nell'ambito del Progetto AVI (Cardinali et alii, 1998; Reichenbach et alii, 1998).

Distribuzione geografica delle località colpite da frane ed inondazioni

Frane ed inondazioni sono fenomeni geomorfologici ed idrologici comuni in Umbria. Le Figure n. 6 e n. 7 mostrano la distribuzione geografica e l'abbondanza delle località colpite, rispettivamente da frane (Figura n. 6) e da inondazioni (Figura n. 7), nel periodo 860-2001. Nelle due Figure sono riportate la localizzazione, la distribuzione spaziale e l'abbondanza sia delle località censite nell'ambito del Progetto AVI (in grigio) sia di quelle individuate nell'ambito del nuovo censimento storico (in nero). L'analisi delle due mappe rivela come le fonti storiche abbiano fornito informazioni su di un numero ridotto di località colpite rispetto a quelle individuate dal censimento AVI. Ciò è in gran parte attribuibile alla minore completezza del censimento storico, ma anche in qualche misura all'incremento nel numero degli elementi vulnerabili a partire in particolare dalla metà del XX secolo. La Figura n. 6 mostra un raggruppamento delle nuove località colpite da frana in corrispondenza di centri abitati maggiori, ed in particolare a Perugia, Orvieto, Todi e Terni. Attribuiamo la concentrazione di località colpite da frane (e di notizie d'eventi di frana) in queste quattro aree alla tipologia ed alla collocazione delle fonti. La Figura n. 7 mostra come la distribuzione e l'abbondanza delle località colpite da inondazioni censite dall'indagine storica riflettano bene la distribuzione e l'abbondanza delle località censite nell'ambito del Progetto AVI. La maggior parte delle nuove località individuate si trova lungo il Fiume Tevere ed i suoi principali affluenti in Umbria centrale (Fiumi Chiascio, Topino e Nestore), e lungo il Fiume Nera, in Umbria meridionale. La maggiore distribuzione geografica delle località colpite da inondazioni storiche rispetto a quelle colpite da frane evidenzia una maggiore attenzione delle fonti per i fenomeni d'inondazione, sicuramente più evidenti dal punto di vista geografico.
Sulla base delle informazioni storiche disponibili è possibile affermare che la maggior parte del territorio dell'Umbria è stato soggetto a fenomeni di dissesto geoidrologico. Tutti i comuni della Regione, con la sola eccezione del Comune di Montecchio in provincia di Ter-

ni e del Comune di Sigillo in provincia di Perugia, sono stati interessati da fenomeni di frana o d'inondazione (Tabella n. 4).

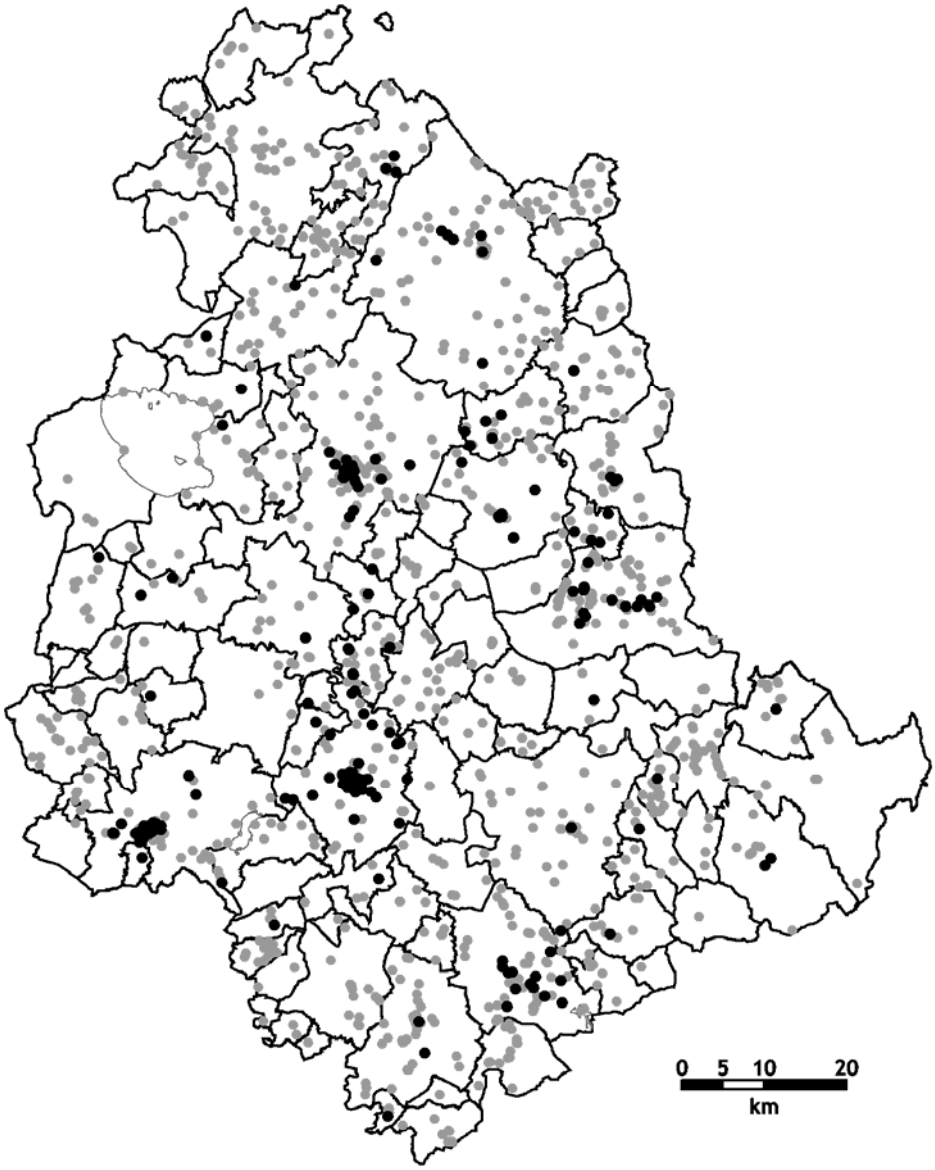

Figura 6. Località colpite da frane storiche in Umbria. Pallini neri: località censite nell'ambito della presente ricerca storica e relative al periodo 1139 - 1991. Pallini grigi, località censite nell'ambito del Progetto AVI e relative al periodo 1920 - 2001.

La lettura della Tabella n. 4 rivela come siano sei i comuni per i quali si hanno oltre 100 notizie relative ad eventi di frana (Foligno, Gubbio, Orvieto, Perugia, Terni e Todi), e cinque i comuni per i quali si hanno oltre 100 notizie relative ad eventi di inondazione (Deruta, Marsciano, Perugia, Spoleto e Terni).

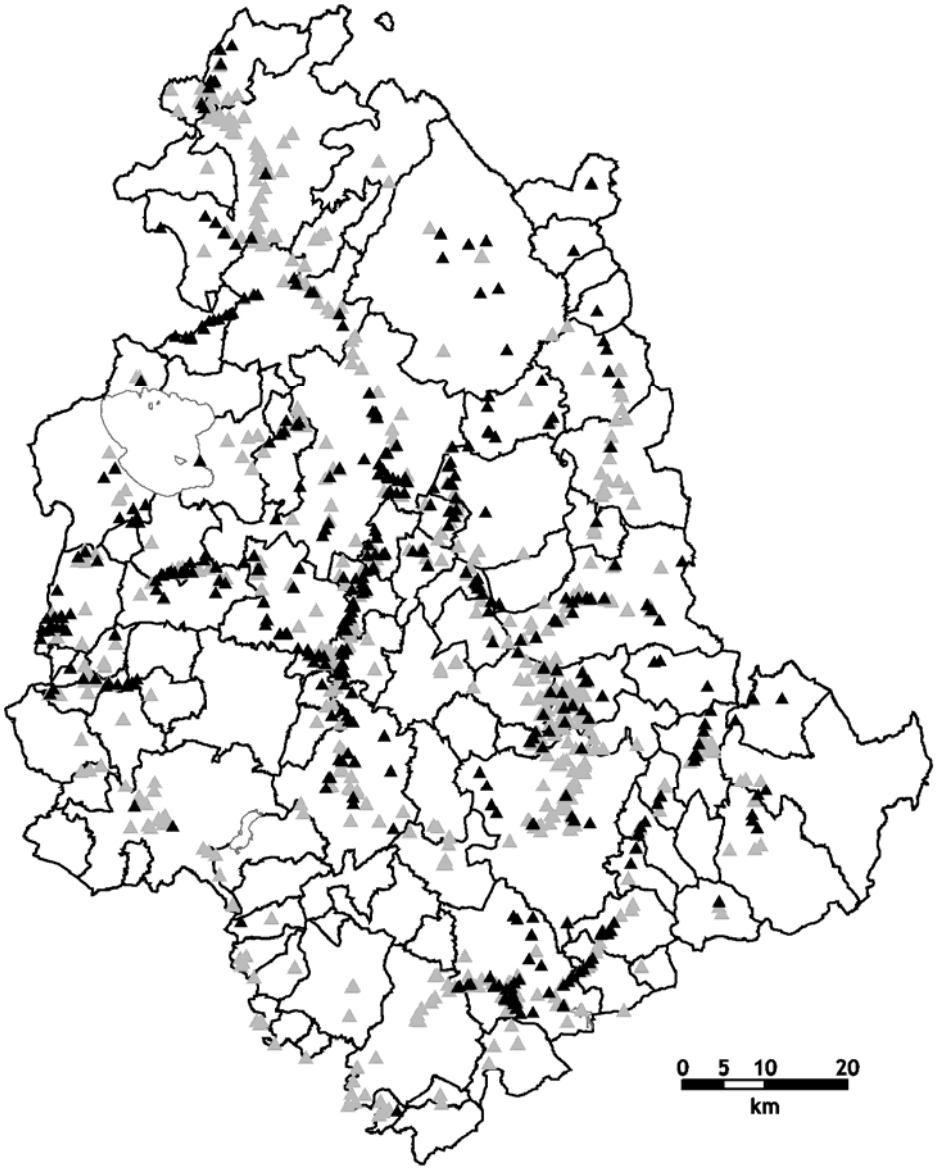

Figura 7. Località colpite da inondazioni storiche in Umbria. Triangoli neri: località censite nell'ambito della presente ricerca storica e relative al periodo 860 - 1951. Triangoli grigi, località censite nell'ambito del Progetto AVI e relative al periodo 1920 - 2001.

Tabella 4. Numero di eventi di frana e d'inondazione censiti nei comuni dell'Umbria nel periodo compreso fra l'860 e il 2001.

Comune	Frane	Inondazioni	Comune	Frane	Inondazioni
Acquasparta	9	5	Montefalco	8	22
Allerona	17	6	Monte Castello di Vibio	7	5
Alviano	15	12	Monte Santa Maria Tiberina	14	1
Amelia	24	6	Montecastrilli	7	-
Arrone	8	24	Montefranco	8	-
Assisi	36	23	Montegabbione	3	3
Attigliano	1	20	Monteleone di Spoleto	1	3
Avigliano Umbro	7	-	Monteleone d'Orvieto	2	4
Baschi	14	5	Montone	20	6
Bastia	2	27	Narni	53	35
Bettona	6	8	Nocera Umbra	40	18
Bevagna	7	9	Norcia	10	8
Calvi dell'Umbria	8	-	Orvieto	208	41
Campello sul Clitunno	1	7	Otricoli	9	24
Cannara	2	26	Paciano	3	1
Cascia	9	15	Panicale	3	29
Castel Giorgio	1	-	Parrano	4	1
Castel Ritaldi	6	17	Passignano sul Trasimeno	7	-
Castel Viscardo	8	1	Penna in Teverina	1	1
Castiglione del Lago	4	19	Perugia	149	101
Cerreto di Spoleto	28	40	Piegaro	7	27
Citerna	5	18	Pietralunga	31	2
Città della Pieve	12	67	Poggiodomo	4	-
Città di Castello	53	89	Polino	2	1
Collazzone	30	56	Porano	1	-
Corciano	10	18	Preci	10	3
Costacciaro	7	1	San Gemini	10	-
Deruta	9	141	San Giustino	6	32
Fabro	7	21	San Venanzo	8	-
Ferentillo	10	35	Sant'Anatolia di Narco	9	14
Ficulle	7	6	Scheggia e Pascelupo	24	4
Foligno	107	65	Scheggino	7	12
Fossato di Vico	5	-	Sellano	7	3
Fratta Todina	2	16	Sigillo	-	-
Giano dell'Umbria	5	-	Spello	6	3
Giove	2	2	Spoleto	50	101
Gualdo Cattaneo	21	5	Stroncone	21	6
Gualdo Tadino	34	13	Terni	114	112
Guardea	7	2	Todi	236	79
Gubbio	106	14	Torgiano	8	74
Lisciano Niccone	6	26	Trevi	3	83
Lugnano in Teverina	3	2	Tuoro sul Trasimeno	3	3
Magione	14	9	Umbertide	24	43
Marsciano	13	112	Valfabbrica	26	11
Massa Martana	9	4	Vallo di Nera	23	10
Montecchio	-	-	Valtopina	15	4

Distribuzione temporale degli eventi di frana e di inondazione

Il Catalogo delle frane e delle inondazioni storiche in Umbria consente un'analisi della distribuzione temporale degli eventi censiti. L'analisi mostra un chiaro aumento nel numero degli eventi di frana (Figura n. 8) e d'inondazione (Figura n. 9) con l'andare del tempo.

L'incremento ha inizio nel corso del XVIII secolo, è più netto a partire dalla metà del XIX secolo, ed è ancor più evidente nel corso del XX secolo, ed in particolare a partire dal 1950. Analizzando l'andamento temporale del numero degli eventi si evidenzia come nel XVIII secolo siano ben 50 gli anni per i quali non si hanno notizie di frana o di inondazioni, la maggior parte dei quali prima del 1750. Nel XIX secolo sono solo 17 gli anni privi di notizie di evento, anni che si riducono a 7 nel XX secolo, tutti prima del 1922.

L'aumento nel numero degli eventi censiti è dovuto in gran parte alla maggiore completezza dell'archivio ed in minor misura, come già detto, all'aumento del numero degli elementi vulnerabili. L'aumento degli elementi vulnerabili è legato all'incremento della popolazione, che è passata in Umbria da 442.000 abitanti nel 1861 ad oltre 825.000 abitanti nel 2001, ed al conseguente incremento nel numero e nell'estensione delle aree urbanizzate e delle infrastrutture. La completezza dell'archivio è legata alle fonti utilizzate ed al fatto che quelle più recenti riportano un maggior numero di informazioni rispetto a quelle più antiche. Le fonti selezionate per la ricerca storica, ed in particolare i fondi archivistici, coprono in prevalenza il periodo 1700 – 1900, periodo durante il quale si è evidenziato un crescente interesse, in particolare degli amministratori locali, a segnalare i "guasti" verificatisi a seguito di piogge intense o prolungate, di frane e di inondazioni. Nel Novecento, e più chiaramente a partire dalla seconda metà del secolo, anche le fonti periodiche, ed in particolare i quotidiani regionali, riportano numerose informazioni di eventi di dissesto, tanto da diventare la più importante ed a volte anche la più dettagliata fonte d'informazione sugli eventi di frana e d'inondazione occorsi in Umbria.

Alcuni dei picchi maggiori negli istogrammi riportati nelle Figure n. 8 e n. 9 sono il risultato di eventi geo-idrologici particolarmente estesi ed intensi, connessi a situazioni meteorologiche particolarmente severe che hanno prodotto frane ed inondazioni diffuse. Ne sono esempi gli eventi del settembre 1836 e dell'autunno 1937, che hanno provocato estese inondazioni.

Il confronto fra le distribuzioni temporali del numero degli eventi di frana (Figura n. 8) e d'inondazione (Figura n. 9) mostra come spesso non vi sia congruenza fra il numero delle notizie censite relative alle frane e quello relativo alle inondazioni. In generale, a seguito di eventi particolarmente intensi, le notizie relative ad inondazioni sono più numerose rispetto a quelle relative alle frane. Ad esempio, a seguito dell'evento del settembre 1836, le fonti riportano notizie relative a 32 località colpite da

inondazioni ed a solo una località colpita da frana.
Vista l'estensione e la severità dell'evento, il numero delle località colpite da frane è stato certamente superiore. Anche a seguito dell'evento dell'autunno del 1937, probabilmente la maggior piena storica del Fiume Tevere in Umbria, le notizie di inondazione superano di gran lunga quelle di frana. Le notizie di evento relative a inondazioni sono 214, mentre quelle relative a frane sono solo 25. Attraverso l'analisi di fotografie aeree riprese nel 1941, è stato possibile accertare che le frane erano invece numerose ed estese.

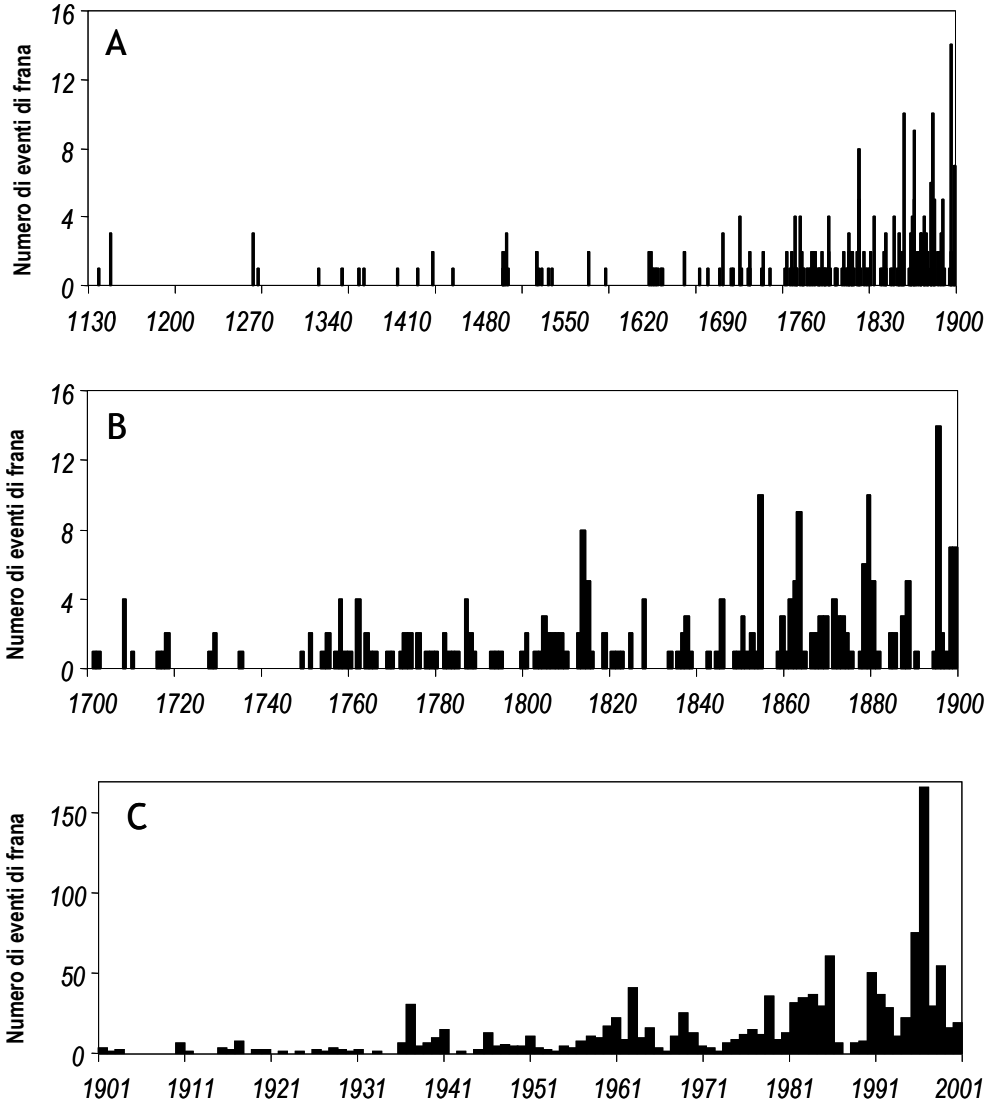

Figura 8. Distribuzione temporale degli eventi di frana in Umbria. Gli istogrammi mostrano il numero annuale di eventi di frana: (A) nel periodo 1130 – 1900, (B) nel periodo 1700 – 1900, e (C) nel periodo 1901 – 2001.

La discrepanza fra il numero delle notizie di inondazione e di frana è dovuta a varie cause, fra le quali: (i) una maggior evidenza dei fenomeni d'inondazione (più estesi geograficamente) rispetto a quelli di frana (più puntuali e localizzati spesso in aree remote), (ii) un maggior interesse per i danni prodotti dalle inondazioni rispetto a quelli prodotti dalle frane, fatto questo che rivela una diversità nella tipologia dei danni, ed (iii) una viziosità delle fonti, maggiormente interessate a riportare danni arrecati alle strutture di pertinenza di Enti pubblici.

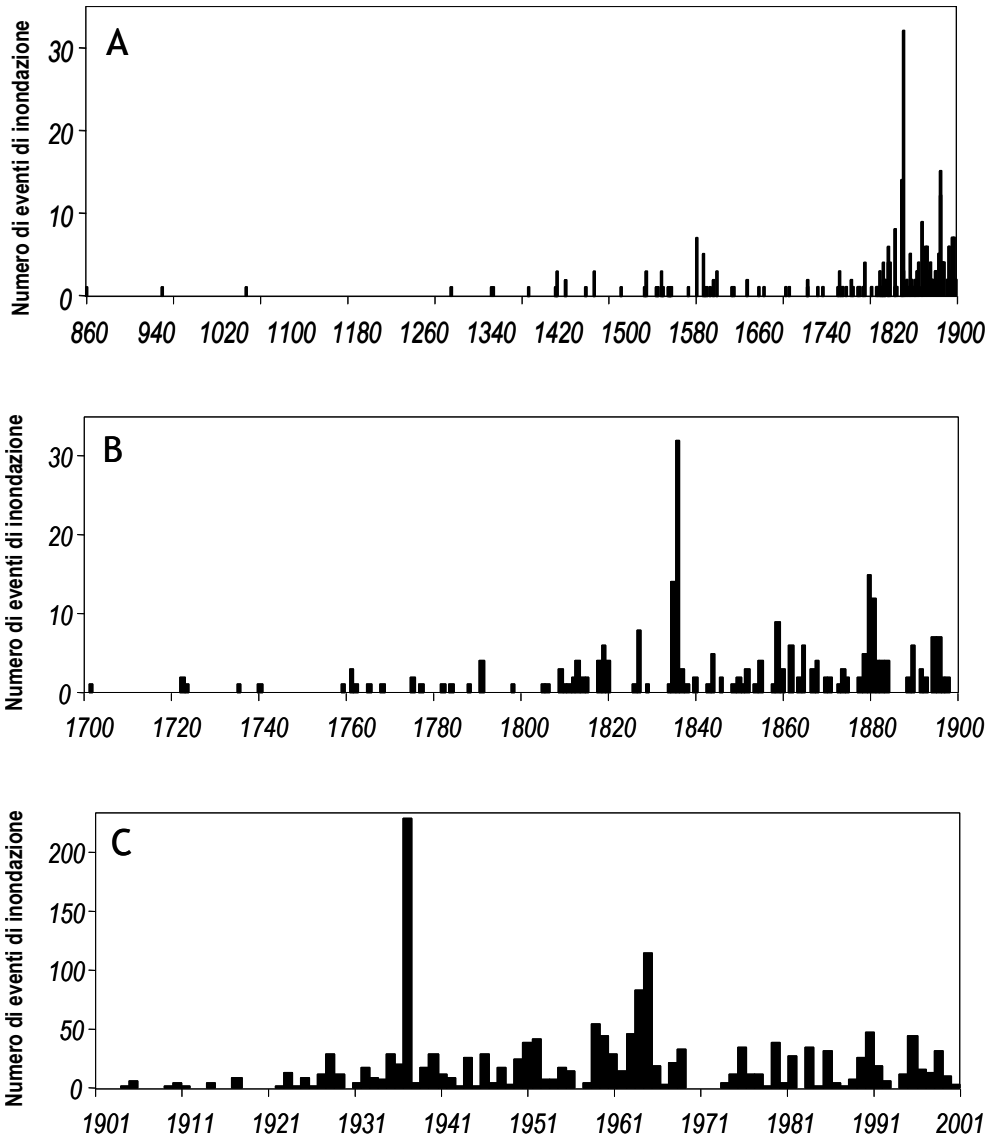

Figura 9. Distribuzione temporale degli eventi di inondazione in Umbria. Gli istogrammi mostrano il numero annuale degli eventi di inondazione: (A) nel periodo 860 - 1900, (B) nel periodo 1700 - 1900, e (C) nel periodo 1901 - 2001.

Completezza del catalogo

Definire la completezza di un catalogo o di una serie storica non è impresa facile. La mancanza di informazioni relative ad eventi di frana od inondazione in un determinato periodo storico può essere in effetti dovuta a varie cause, fra le quali la mancanza di notizie, una errata selezione delle fonti, o una reale scarsità o mancanza di eventi naturali, a sua volta dovuta ad esempio a condizioni climatiche, fisiografiche o ambientali differenti. Allo stesso modo, l'abbondanza di informazioni relative ad eventi geo-idrologici può essere dovuta sia alla disponibilità ed alla ricchezza di una particolare fonte storica, sia a condizioni climatiche od ambientali specifiche o temporanee. Un modo semplice per studiare, e stimare anche quantitativamente, il grado di completezza del catalogo storico delle località colpite da frane e da inondazioni in Umbria consiste nel preparare e nell'analizzare curve cumulate dell'andamento nel tempo del numero delle località colpite. La Figura n. 10 riporta, per il periodo 1700 – 2000, il numero cumulato degli eventi di frana (Figura n. 10A) e di inondazione (Figura n. 10B) in Umbria.

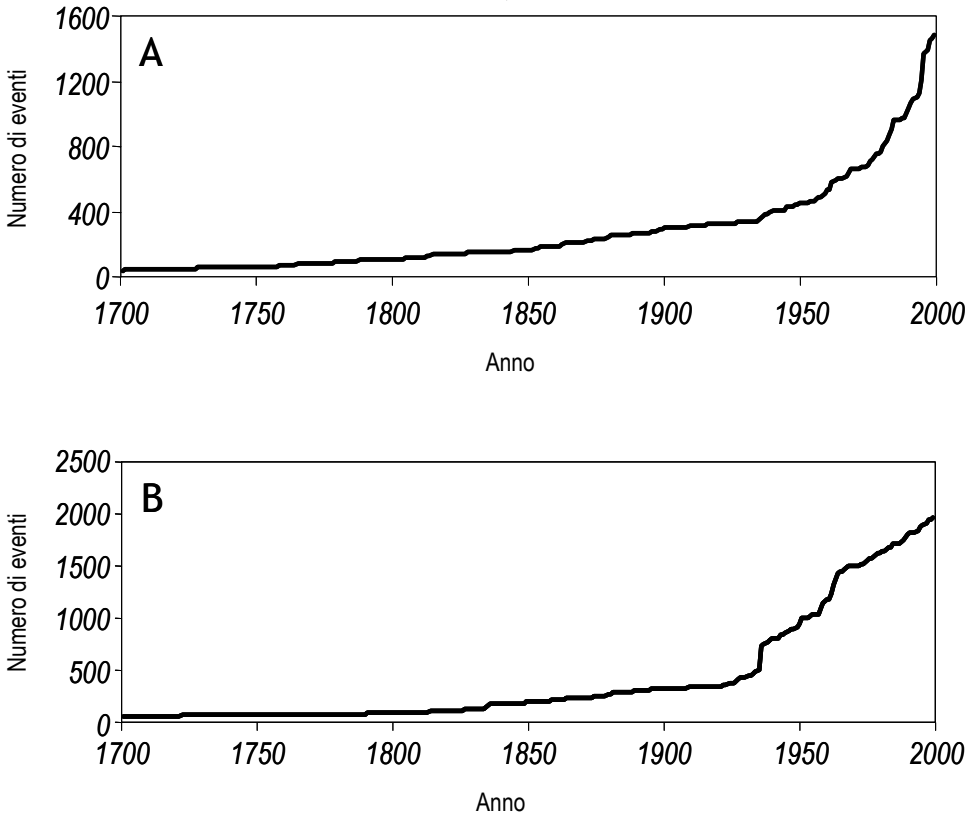

Figura 10. Numero cumulato di eventi di frana (A) e di inondazione (B) in Umbria nel periodo 1700 – 2000.

Nei grafici, la pendenza della curva indica la frequenza degli eventi. Un cambiamento di pendenza rivela un mutamento nella frequenza degli eventi censiti. Le curve mostrano un primo aumento significativo nella frequenza degli eventi a partire dalla fine del XVIII secolo, ed un secondo e più evidente incremento a partire dal 1950 circa. L'aumento della frequenza negli eventi censiti va attribuito soprattutto alla disponibilità, al numero ed alla ricchezza delle fonti utilizzate, che hanno influenzato la completezza del catalogo. Dopo il 1950, la frequenza degli eventi di inondazione resta costante (Figura n. 10B), mentre quella degli eventi di frana continua a crescere (Figura n. 10A). Ciò può forse essere ricondotto da un lato ad una maggiore completezza delle fonti (in gran parte testate giornalistiche locali) e dall'altra dall'aumento degli elementi esposti al rischio da frana.

Ripetitività degli eventi

La concomitante disponibilità di informazioni geografiche e temporali per la maggior parte degli eventi censiti nel catalogo permette di studiarne la ripetitività spazia-

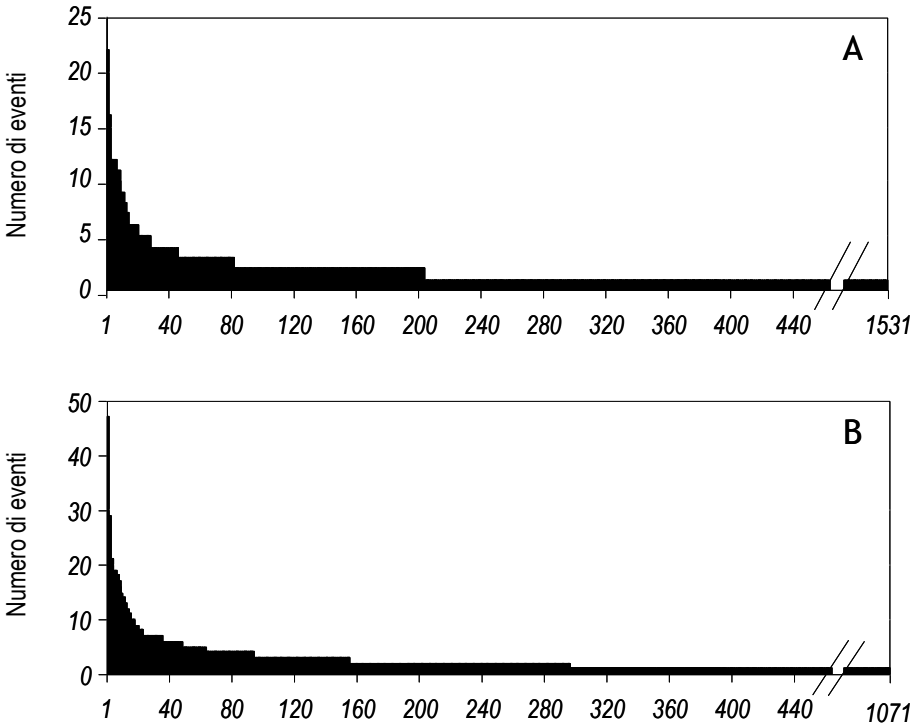

Figura 11. Numero di località colpite da eventi di frana (A) e di inondazione (B) in Umbria nel periodo 860 – 2001. Le località sono ordinate in base al numero di eventi censiti, da alto (a sinistra) a basso (a destra).

le. La Figura n. 11 mostra il numero di località colpite da eventi di frana (Figura n. 11A) e di inondazione (Figura n. 11B), ordinate per numero di eventi di cui si ha notizia in ogni località.
Gli istogrammi confermano la diffusione geografica degli eventi di frana e di inondazione. In Umbria, in base alle notizie storiche reperite, vi sono almeno 1531 località colpite una o più volte da frane, ed almeno 1071 località colpite una o più volte da inondazioni. Ciò corrisponde ad una densità di località colpite pari a circa 0,18 siti a chilometro quadrato per le frane ed a circa 0,13 siti a chilometro quadrato per le inondazioni. Gli istogrammi rivelano come la maggior parte delle località interessate da frane e da inondazioni sia stata colpita occasionalmente, ossia solo una o due volte, e che il numero di località colpite ripetutamente è basso. Nel periodo 1139-2001 (863 anni), vi sono state 9 località colpite oltre 10 volte da frane, e nel periodo 860-2001 (1142 anni) vi sono state 17 località colpite almeno 10 volte da inondazioni. Gli istogrammi confermano anche la maggiore ripetitività spaziale degli eventi di inondazione rispetto a quelli di frana.

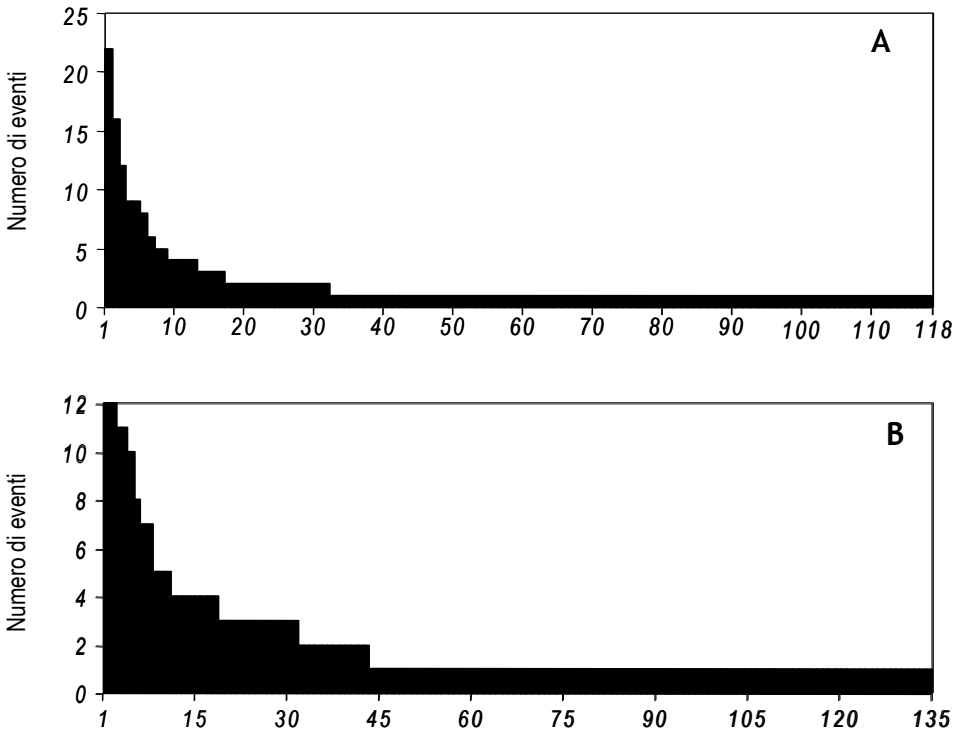

Figura 12. Numero di località colpite da eventi di frana: (A) nel comune di Todi nel periodo 1150 - 2001, (B) nel comune di Orvieto nel periodo 1139 - 2001. Le località sono ordinate in base al numero di eventi censiti da alto (a sinistra) a basso (a destra).

Ciò è legato a ragioni morfologiche: le inondazioni avvengono prevalentemente lungo il reticolo idrografico, mentre le frane possono interessare tutto il territorio.
La Figura n. 12 è simile alla precedente, e riporta il numero delle località colpite da eventi di frana nei comuni di Todi (Figura n. 12A) e di Orvieto (Figura n. 12B), ordinate in base al numero di eventi occorsi in ogni località.
Gli istogrammi confermano la notevole distribuzione spaziale degli eventi di frana già osservata a scala regionale. I due comuni presentano un gran numero di località colpite da eventi franosi (118 località a Todi dal 1150 al 2001 (852 anni), e 137 località ad Orvieto dal 1139 al 2001 (863 anni)), ma il numero di località colpite ripetutamente è relativamente basso (9 località a Todi e 11 località ad Orvieto colpite 5 o più volte). A parità di altre condizioni, e non considerando eventuali interventi di sistemazione recenti, tali località sono da considerarsi potenzialmente a maggior rischio da frana.

Analisi stagionale

Per la maggior parte degli eventi di frana e di inondazione elencati nel catalogo storico sono disponibili informazioni sul giorno, o quantomeno sul mese, d'occorrenza. Ciò consente un'analisi delle condizioni stagionali più propense al verificarsi di eventi di frana e di inondazione in Umbria.
Per quanto riguarda le frane, l'istogramma relativo al periodo antecedente il 1900 (Figura n. 13A) presenta due massimi sostanzialmente equivalenti nella frequenza degli eventi di dissesto: il primo ad ottobre-novembre ed il secondo a marzo. Interessante è il dato di luglio, dovuto in prevalenza ad eventi verificatisi a Todi ed Orvieto. Nel periodo successivo al 1900 (Figure n. 13C), la frequenza degli eventi di frana presenta sempre una distribuzione bimodale, ma più distribuita nel tempo; la frequenza massima si ha a febbraio, ed un periodo di massimo relativo è presente a dicembre.
Per quanto riguarda le inondazioni, la distribuzione degli eventi nel periodo antecedente il 1900 (Figura n. 13B) mostra un solo massimo in corrispondenza del mese di settembre, con una coda significativa nel periodo ottobre-dicembre. La frequenza mensile degli eventi d'inondazione cambia dopo il 1900 (Figura 13D). In questo periodo vi sono due massimi nella frequenza degli eventi di inondazione: il primo fra ottobre e dicembre, ed il secondo a febbraio. Interessante è la scarsità di eventi di inondazione a gennaio, sia nel periodo 890-1899 che nel periodo 1900-2001.

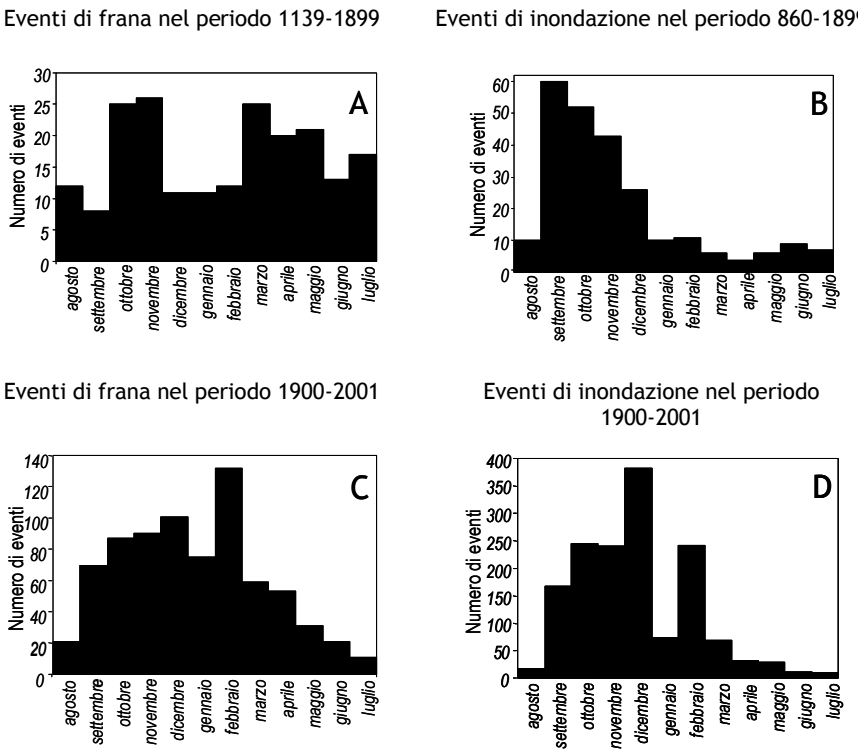

Figura 13. Gli istogrammi mostrano la distribuzione mensile del numero degli eventi di frana (A e C) e degli eventi di inondazione (B e D) in Umbria. Gli istogrammi (A) e (B) si riferiscono a periodi antecedenti il 1900. Gli istogrammi (C) e (D) si riferiscono al periodo 1900-2001.

Tipologie di danno

Frane ed inondazioni possono causare danni diretti ed indiretti, localizzati od estesi, ad una grande varietà di elementi a rischio, fra i quali la popolazione, gli edifici pubblici e privati, le infrastrutture di trasporto ed a rete, l'agricoltura ed il patrimonio forestale. La Figura n. 14 riassume le più comuni tipologie di danno ai beni in Umbria.

Nell'analizzare le informazioni di danno - ed in particolare quelle storiche - vanno tenuti presenti il contesto e la struttura sociale ed economica al tempo in cui si sono verificati gli eventi calamitosi. Il numero di notizie di danno e l'intensità del danno riportato dipendono, infatti, dall'importanza (dal valore) che le singole persone, la comunità e l'economia danno ai beni colpiti. Il valore dei beni a rischio è cambiato sostanzialmente nel tempo, in funzione delle mutate condizioni sociali, produttive ed economiche. Le cronache più antiche, che pur descrivono eventi di inondazione arealmente molto estesi, riportano come particolarmente significative le perdite

di terreno, bestiame e masserizie, e sono meno attente nel riportare i danni (certamente subiti) alle abitazioni od alla popolazione. Similmente, i danni più rilevanti prodotti dalle frane e riportati nell'archivio sono quelli alle strade ed ai terreni, considerati più importanti delle stesse abitazioni.
La Figura n. 14 consente di valutare i cambiamenti nel tempo delle tipologie e dell'abbondanza dei danni subiti. Nel periodo antecedente il 1900 le frane hanno prodotto danni in particolare alle infrastrutture di trasporto (strade, ponti, viadotti), ad edifici pubblici e privati, a mura ed altre opere di contenimento (Figura n. 14A). Dopo il 1900 le informazioni relative alla tipologia di danno si fanno più dettagliate ed il numero di notizie aumenta, ma l'abbondanza relativa dei danni prodotti dalle frane non cambia. Nel XX secolo i dissesti hanno prodotto danni soprattutto alle infrastrutture di trasporto (strade, ponti, viadotti, ferrovie), ad edifici (civili, pubblici, industriali), ad infrastrutture a rete, ed opere di contenimento (Figura n. 14C).
Prima del 1900 le inondazioni hanno causato danni soprattutto alle infrastrutture di trasporto (strade, ferrovie e soprattutto ponti), all'agricoltura, ad argini, mulini ed altre tipologie di edifici (Figura n. 14B). Come per le frane, anche per le inondazioni a partire dal 1900 è aumentato il numero e la qualità delle informazioni relative ai danni. Nel XX secolo le inondazioni in Umbria hanno prodotto danni prevalentemente alle infrastrutture di trasporto (strade, ferrovie, ponti, viadotti), ad edifici (privati, pubblici, industriali), ad opere idrauliche (argini, dighe, acquedotti, opere di regimazione), all'agricoltura ed alla zootecnia (Figura n. 14D).
Nel valutare i danni prodotti da frane e da inondazioni in Umbria, interessante è il fatto che siano relativamente poche le notizie che riportano danni alla popolazione (morti, dispersi, feriti, senzatetto, sfollati). Il fatto può avere diverse spiegazioni. Da un lato, vi è stata in passato – come detto - una mancanza di sensibilità rispetto ai danni alle persone. Le cronache cinquecentesche che riportano le notizie di eventi con vittime non danno particolare rilevanza al fatto, elencando le perdite di vite umane fra i tanti e diversi danni subiti. L'archivio sottostima quindi il numero di eventi di frana o d'inondazione che hanno causato danni diretti ed indiretti alla popolazione, come pure il numero totale di morti, dispersi, feriti, senzatetto o sfollati. Oltre a ciò, Il numero contenuto e la distribuzione geografica della popolazione hanno fatto sì che i danni alla popolazione siano stati limitati, soprattutto se comparati con quelli subiti in altre regioni italiane (Salvati et alii, 2003). Infine, il carattere dei

movimenti franosi, in prevalenza – anche se non esclusivamente – a cinematica lenta, e delle inondazioni, più frequenti lungo i fiumi principali e nelle ampie valli intermontane, hanno contribuito a limitare gli effetti più catastrofici per la popolazione dell'Umbria.
A partire dal 1900 sono più dettagliate anche le notizie che riportano danni alle persone. Dalle notizie riportate soprattutto dai quotidiani locali si è potuto risalire con una certa precisione sia alla tipologia del danno che al numero delle persone coinvolte. La Figura n. 15 riporta il numero delle persone coinvolte da frane (Figura n. 15A) e da inondazioni (Figura n. 15B). Dai grafici si evince come le persone coinvolte in eventi di inondazione siano in numero maggiore rispetto a quelle colpite dalle

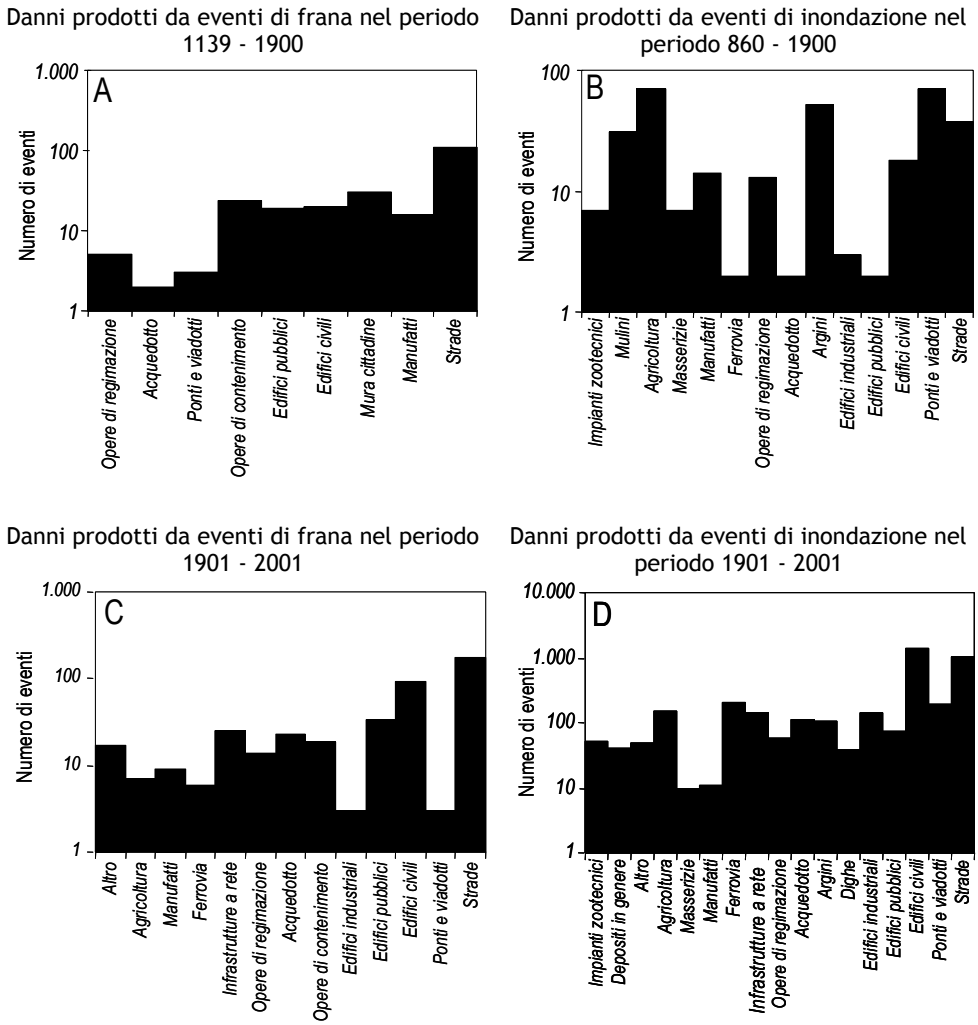

Figura 14. Tipologie di danno causate da eventi di frana (A) e (C), e da inondazione (B) e (D) in Umbria. Gli istogrammi (A) e (B) si riferiscono a periodi antecedenti il 1900. Gli istogrammi (C) e (D) si riferiscono al periodo 1900-2001.

frane. Ciò è dovuto al fatto che le inondazioni colpiscono aree molto più estese di quelle interessate dai singoli movimenti franosi. Di conseguenza, è più elevato il numero di persone a rischio da inondazione che a rischio da frana. In Umbria la tendenza è confermata dal numero di vittime, più alto per le inondazioni (38) rispetto alle frane (24).



Figura 15. Danni diretti ed indiretti causati alla popolazione dell'Umbria da frane (A)e da inondazioni (B), nel periodo 1901 - 2001. Le barre indicano il numero di persone interessate, in scala logaritmica.

Il sito WEB

Tutti i prodotti della ricerca sono disponibili all'indirizzo Internet http://sici.irpi.cnr.it/umbria.htm, e fanno parte del Sistema Informativo sulle Catastrofi Idrogeologiche del CNR IRPI. Accedendo al sito Web è possibile visualizzare la localizzazione geografica e le informazioni raccolte per le località colpite da frane e da inondazioni in Umbria. Le località colpite sono rappresentate da simboli e con colori differenti a seconda della tipologia d'evento.
SICI fornisce dati ed informazioni sul dissesto idrogeologico, ed in particolare su frane ed inondazioni storiche avvenute in Italia. Le informazioni provengono da archivi diversi, alcuni prodotti e gestiti direttamente dal CNR IRPI o dal CNR GNDCI, altri messi a disposizione da altri Enti di ricerca e da Enti locali (Guzzetti e Tonelli, 2004).

Riferimenti bilbliografici

Cardinali M., Cipolla F., Guzzetti F., Lolli O., Pagliacci S., Reichenbach P., Sebastiani C. & Tonelli G. (1998) Catalogo delle informazioni sulle località italiane colpite da frane e da inondazioni. CNR GNDCI Pubblicazione n. 1799. 2 Volumi.

Guzzetti F., Cardinali M. & Reichenbach P. (1994) The AVI Project: A bibliographical and archive inventory of landslides and floods in Italy. Environmental Management, Vol. 18, 623-633.

Guzzetti F., Cardinali M. & Reichenbach P. (1996) Carta delle aree colpite da movimenti franosi e da inondazioni. Progetto AVI. CNR GNDCI n. 1356, Scala 1:1.200.000.

Guzzetti F. & Tonelli G. (2004) Information system on hydrological and geomorphological catastrophes in Italy (SICI): a tool for managing landslide and flood hazards. Natural Hazards and Earth System Sciences, Vol. 4:2, 213-232.

Reichenbach P., Guzzetti F. & Cardinali M. (1998) Carta delle aree colpite da movimenti franosi e da inondazioni. Progetto AVI, 2a edizione. Pubblicazione CNR GNDCI n. 1786, Scala 1:1.200.000.

Salvati P., Guzzetti F., Reichenbach P., Cardinali M. & Stark C.P. (2003) Carta delle frane e delle inondazioni che hanno prodotto danni alla popolazione. Pubblicazione CNR GNDCI n. 2822, Scala 1:1.200.000.

Interventi di sistemazione idraulica nell'area della Cascata delle Marmore

Walter Mazzilli

Nell'area delle Marmore, per oltre duemila anni, si sono concentrati gli interventi di bonifica idraulica per limitare il rischio di inondazioni nella valle del Velino, per prosciugare le aree paludose e bonificare i terreni idonei alle coltivazioni ed anche per contenere il diffondersi della malaria.
Il primo intervento di regolazione idraulica è opera dei Romani. Secondo la tradizione, il console Manio Curio Dentato, dopo aver debellato i Sabini nel 290 a.C., intraprende la bonifica della piana reatina e fa scavare il canale per far precipitare dalla rupe di Marmore nella sottostante Nera le acque stagnanti del Velino. Da qui ha origine la celebrata Cascata delle Marmore.
Nel corso del tempo si susseguono diversi interventi per rendere più efficiente lo spurgo delle acque.
Dal 1417 al 1422 si realizza un nuovo canale di scarico delle acque detto Cava reatina perché finanziato dal comune di Rieti. Ma i risultati non sono apprezzabili, tanto che nel 1545 il pontefice Paolo III Farnese incarica Antonio Sangallo il Giovane di progettare e dirigere lo scavo di un nuovo canale. L'opera è inaugurata il 20 gennaio del 1947, ma non è in grado di dare soluzione al problema.
Nel 1596 l'architetto Giovanni Fontana è incaricato di dirigere un nuovo intervento per la bonifica delle aree di Marmore, di Piediluco e della valle del Velino. In una relazione del Fontana, datata 26 giugno 1596, si riferisce che: "Oltre a detta bonificatione di terreni si verrà a bonificare l'aere che al presente fa gran nocimento all'habitanti et in particolare a Piede Luco che quindici anni sono incirca faceva intorno a 360 fochi, che ora ne fa 120". I Piedilucani, preoccupati anche per la stabilità delle abitazioni, caldeggiano l'iniziativa, come riferisce il notaio Campilio Petrarca, "acciò si possa il povero rinfrancare, oltre che Piedeluco né per sentire danno nelle case che sono sotto la strada verso il laco, che habbino da cascare come si crede" (cfr. Walter Mazzilli, Indagini n. 67, 1995, p. 40, Terni).
Nel 1597 il cardinale Innocenzo Malvasia, nel corso della sua visita apostolica, riferisce che Piediluco "ha territorio molto fertile per la grande abondanza dell'acque, sebene per l'**innondation** frequente del lago Velino si vengono spesso a suffocare i seminati et le biade. Che

se si facesse la cavata delle Marmora, restarebbe quella terra abondantissima d'ogni cosa, ma maggiormente di grani, canape e lini. L'aria non è molto salubre per la sudetta cagione dell'**inundatione** del Velino. Ma facendosi la cascata delle Marmora si renderebbe assai manco cattiva"(cfr. Visite apostoliche, relazione Malvasia, Biblioteca Apostolica Vaticana, fondo Chigi).
Il cardinale segnala, inoltre, che anche la pianura ternana subisce danni perché il corso del fiume Nera è sinuoso e "ne gli avvenimenti straordinari cagionati da piogge o da nevi si dà occasione a le **inondationi** et restagnazioni sopra la detta parte piana, cosa che è di grave danno ai ternani, i quali desiderano a loro spese drizzar l'alveo di detto fiume, da un luogo detto Vialo (odierno quartiere Giardino) sin sotto la chiesa rurale di Sant'Angelo (odierno quartiere Polymer e Vocabolo Sabbioni). Ma perché in questo indirizzo si verrebbe a toccar una parte del territorio di Coldescepoli, et i ternani hanno da molto tempo adietro continuato diverse risse e liti con quei da Coldescepoli, però questi si oppongono al desiderio dei ternani, non volendo che si faccia il detto indirizzo".
Per quanto concerne il regime idraulico nella zona di Marmore e Piediluco, nel 1601 si completa l'opera di canalizzazione di Giovanni Fontana che, senza scavare un nuovo canale, ritiene più opportuno restaurare e liberare dal tartaro la Cava Curiana. Pertanto con il ripristino della piena funzionalità della Cascata delle Marmore viene ridimensionato il rischio di inondazioni in tutta la valle del Velino. Nondimeno rimane irrisolta la condizione di precarietà e di rischio nella sottostante valle del fiume Nera. Infatti la caduta delle acque provoca l'inondazione dei campi coltivati nei comuni della bassa Valnerina; mentre l'impaludamento delle acque favorisce la diffusione della malaria.
Nel 1787 si realizzò un progetto dell'ing. Andrea Vici per deviare la caduta delle acque che, precipitando nella sottostante Nera, formava un angolo retto e causava un tale rigurgito da inondare i terreni di Collestatte e Torre Orsina.

Il Catalogo storico dei fenomeni di dissesto della rupe di Orvieto e del colle di Todi. Le fonti della ricerca e le loro problematiche

Adriano Ruggeri

Il catalogo storico dei dissesti che hanno interessato la rupe di Orvieto ed il colle di Todi costituisce il risultato di una serie di ricerche realizzate dallo scrivente per conto dell'ENEA nel corso della prima metà degli anni '90. Tali ricerche sono state condotte con il duplice obiettivo, da una parte di approfondire le conoscenze già acquisite e pervenire all'elaborazione di serie storiche quanto più possibile dettagliate e risalenti indietro nel tempo; dall'altra, di reperire nuovi dati per ricostruire le caratteristiche e le modalità degli episodi franosi nell'arco del lungo periodo, in relazione non solo alla litologia, alla morfologia dei versanti, al regime delle acque superficiali, all'uso del suolo, alle caratteristiche insediative dei due centri abitati, ma anche agli eventi meteorici - in particolare quelli a carattere eccezionale, a scala locale e non - da inquadrare negli scenari climatici regionali, col fine di mettere in luce eventuali nessi causa-effetto all'origine dei fenomeni di instabilità dei versanti.
I risultati di tali indagini storiche sono confluiti in una prima relazione generale di sintesi redatta dall'ENEA per la CEE (1996)[1] , e in seguito in un CD-ROM specificatamente relativo ai due centri di Orvieto e Todi [2].

[1] Si tratta dei dati elaborati nell'ambito del progetto europeo 'MeFISSt' (Meteorological Factors Influencing Slope Stability and Slope Movement Types: Evaluation of Hazard Prone Areas), il quale - oltre all'Italia (con i tre siti di Todi, Orvieto e Civita di Bagnoregio) - ha coinvolto anche Spagna, Grecia, Germania, Repubblica Ceca e Norvegia, con l'obiettivo di ricostruire un quadro generale dei cambiamenti climatici avvenuti in Europa nel corso dell'ultimo millennio, dei connessi eventi meteorici a scala locale e l'influenza che questi possono aver avuto nelle dinamiche evolutive dei versanti. Per maggiori particolari: L. ANDRIOLA, G. DELMONACO, C. MARGOTTINI, S. SERAFINI, A. TROCCIOLA, Andamenti meteoclimatici ed eventi naturali estremi in Italia negli ultimi 1000 anni: alcune esperienze nell'ENEA, in Eventi estremi: previsioni meteorologiche ed idrogeologia, Atti della XIII Giornata dell'Ambiente (Roma, 5 giugno 1995), a cura dell'Accademia Nazionale dei Lincei, Roma 1996, pp. 95-114, in particolare pp. 109-112 per i risultati relativi ai tre centri citati.

[2] Le frane storiche di Todi e Orvieto, CD-ROM a cura di E. MARTINI (Regione Umbria) e C. MARGOTTINI (Enea-Casaccia), 2001. Il CD-ROM contiene i cataloghi analitici dei dissesti verificatisi ad Orvieto dal 1139 al 1986, e a Todi dal 1150 al 1995; in entrambi i casi le informazioni si infittiscono man mano che si procede verso i nostri giorni, in relazione all'aumento della quantità, qualità e precisione delle fonti. Essi sono costituiti da una serie di schede (197 per Orvieto; 226 per Todi), ognuna relativa ad una singola informazione storica, e non necessariamente ad un singolo dissesto, che può essere invece segnalato da più schede tenuto conto che alcuni episodi franosi - in particolare a Todi - si sono manifestati nell'arco del lungo periodo di tempo, e che per essi sono dunque disponibili più informazioni che consentono di seguirne l'evoluzione. Ogni scheda è costituita da una serie di campi relativi a: data (del dissesto, o del documento, qualora dai contenuti di questo non sia possibile desumere la data d'occorrenza dell'evento); descrizione e tipologia del dissesto (crollo, scivolamento, colamento etc.); dimensioni, caratteristiche e modalità del dissesto, laddove le fonti consentano di stabilirlo; litologia; danni provocati su manufatti; effetti morfologici sul territorio; cause (vere o presunte), quando esplicitamente indicate nelle fonti, oppure desunte; attivazioni precedenti e riattivazioni successive di un medesimo dissesto in una stessa località; fonti utilizzate; note (con osservazioni e chiarimenti in merito alla cronologia e/o all'ubicazione dei dissesti, nonché agli interventi realizzati successivamente ai dissesti stessi).

Per quanto riguarda Orvieto, in realtà, era già nota una cronologia dei dissesti dal XII secolo in poi, molto dettagliata a partire dalla metà del XIX secolo[3], cronologia che è stata ampliata ed integrata con l'aggiunta di nuove informazioni storiche, in particolare per i secoli XVII, XVIII e prima metà del XIX.
Diverso il caso di Todi, di cui - al contrario - non si disponeva di una serie cronologica degli eventi franosi, e dunque tanto più esemplare di quanto una ricerca analitica possa contribuire a portare alla luce nuove informazioni: pur essendo ben noto l'assetto geologico e morfologico del colle su cui sorge la città, e gli eventi verificatisi nel secolo appena trascorso [4], infatti, prima della ricerca in parola si avevano a disposizione solamente poche e generiche notizie dei dissesti avvenuti anteriormente al XX secolo. Le indagini di archivio effettuate hanno invece consentito di reperire molte e dettagliate informazioni relative a numerosi e gravi dissesti, di ricostruirne una serie cronologica molto articolata, dimostrando peraltro che essi sono stati di portata incomparabilmente superiore a quelli di Orvieto, sia per quanto concerne l'estensione delle aree interessate (interi settori della città - come per esempio le contrade della 'Valle' e della 'Piana', rispettivamente nei versanti occidentale ed orientale del colle di Todi - sono stati, in tempi diversi e con modalità diverse, coinvolti nei movimenti o minacciati da molto vicino), sia riguardo ai tempi (fenomeni spesso di lunga durata, oppure caratterizzati da continue riattivazioni).
La scelta di focalizzare l'indagine storica sui due centri abitati di Orvieto e Todi, anziché su un'area geografica più o meno estesa, oltre all'importanza che rivestono le problematiche attinenti la conservazione e la protezione di due siti di così rilevante interesse storico-artistico, era soprattutto legata alla possibilità di reperire - per l'uno e per l'altro - un maggior numero di informazioni rispetto alle zone prive di insediamenti umani. In queste, infatti, gli eventi meteoclimatici (in particolare proprio i dissesti, che sono fenomeni il più delle volte estremamente localizzati) non provocavano ripercussioni ambientali, economiche e sociali - con tutta la conseguente serie di risposte, rimedi e provvedimenti - tali da lasciare traccia nella documentazione scritta.

[3] P. TOMMASI, R. RIBACCHI, M. SCIOTTI, Analisi storica dei dissesti e degli interventi sulla rupe di Orvieto: un ausilio allo studio dell'evoluzione della stabilità del centro abitato, in "Geologia Applicata e Idrogeologia", XXI (1986), pp. 99-153. Per una sintesi più recente v. S. AMBROSINI, E. MARTINI, Abitato di Orvieto, in Studio dei centri abitati instabili in Umbria. Atlante regionale, a cura di G. FELICIONI, E. MARTINI, C. RIBALDI, Soveria Mannelli 1995, pp. 263-276.

[4] Cfr. in generale E. COLUZZI, E. MARTINI, L. D. VENANTI, Abitato di Todi, in Studio dei centri abitati instabili in Umbria cit., pp. 127-136.

Ciò premesso, la ricerca è stata impostata e condotta su due distinti livelli di approfondimento: uno più generale, che ha comportato la consultazione sistematica della bibliografia disponibile (comprese le fonti edite)[5], ai fini di un inquadramento preliminare delle problematiche da affrontare; ed uno di maggior dettaglio, consistente in indagini d'archivio che hanno consentito di reperire documentazione originale ed inedita contenente numerose ed interessanti informazioni relative ai dissesti. È necessario infatti sottolineare che la maggior parte di questi fenomeni, mentre possono non essere menzionati in testi di carattere generale, sono invece ben documentati nelle cronache e storie locali e nella documentazione d'archivio.

A questo proposito occorre però evidenziare sin da ora come una delle maggiori difficoltà di questo genere di ricerche sia la 'dispersione' delle notizie, se così si può definire, in diversi archivi, sia centrali, sia periferici, che locali. Compito del ricercatore, allora, è quello di ricostruire pazientemente il filo degli eventi rintracciando le informazioni relative ai dissesti in documenti conservati in archivi diversi, ma idealmente collegati tra di loro: una richiesta di sovvenzioni per riparare i danni provocati da una frana - per esempio - può trovarsi sia negli archivi locali, tra le 'delibere' comunali, che in quello centrale, frammista a lettere, suppliche, relazioni e carteggio inerente i più svariati argomenti inoltrato dalle comunità alle autorità competenti; allo stesso modo, i provvedimenti adottati in favore delle comunità richiedenti possono rinvenirsi sia negli atti emessi dall'autorità centrale, che nella documentazione ricevuta dalle comunità stesse, e quindi conservata negli archivi locali.

Pertanto, per individuare gli archivi nei quali espletare le ricerche è stato necessario in primo luogo conoscere quali fossero le ripartizioni amministrative esistenti nel periodo da indagare. Come è ben noto, l'Umbria ha fatto parte sino al 1860, cioè sino all'Unità d'Italia (periodo preunitario), dello Stato Pontificio. Più in particolare, però, mentre Todi era compresa nell'antica provincia dell'Umbria, Orvieto faceva parte dell'antica provincia di Patrimonio, diventate rispettivamente - nel nuovo quadro amministrativo istituito da Pio VII nel 1816 - le Delegazioni apostoliche di Perugia e di Viterbo, organi amministrativi periferici di raccordo tra la capitale e le

[5] Ossia le cronache medievali e cinquecentesche relative ai due centri abitati: quelle orvietane, incluse in Rerum italicarum scriptores, voll. XV/V 1 (Città di Castello 1902-1920) e 2 (Bologna 1922-1929), e la Cronaca todina di Ioan Fabrizio degli Atti, in Le cronache di Todi (secoli XIII-XVI), a cura di G. ITALIANI, C. LEONARDI, F. MANCINI, E. MENESTÒ, C. SANTINI, G. SCENTONI, Firenze 1979.

comunità; fu solamente nel 1831 che Orvieto è diventata sede di Delegazione autonoma. Con la riforma del cardinal Antonelli del 1850 furono istituite la Legazione dell'Umbria - comprendente le Delegazioni di Perugia (e quindi Todi), Spoleto e Rieti - ed il Circondario di Roma, cui fu aggregata, tra le altre, anche la Delegazione di Orvieto, che tuttavia è stata annessa al Regno Italiano nel 1860, insieme con i territori umbri (mentre il resto del Lazio è stato annesso nel 1870). Dopo il 1870 sia Todi che Orvieto, distaccata dal Circondario romano, risultano comprese nella Provincia di Perugia, l'unica esistente nell'Umbria; nel 1927 - infine - Orvieto è stata aggregata alla Provincia di Terni istituita in quello stesso anno.
Tenuto conto di quanto sopra brevemente schematizzato, gli archivi nei quali è stata svolta la ricerca (restringendo il discorso a quelli prettamente 'storici', tralasciando cioè quelli più decisamente 'attuali' quali - per esempio - gli uffici provinciali del Genio Civile) sono stati i seguenti:
- a livello centrale: l'Archivio di Stato di Roma, che - in linea generale - può essere considerato l'archivio centrale dello Stato Pontificio inteso nella sua accezione temporale e territoriale, ed in cui si conserva la documentazione prodotta dai dicasteri centrali (Congregazioni, Presidenze, Ministeri), ciascuno connotato da differenti e ben precise attribuzioni e prerogative;
- a livello periferico (ossia nel 'gradino' intermedio tra la capitale e le comunità locali): gli Archivi di Stato di Perugia, di Terni e la sezione di Archivio di Stato di Orvieto [6];
- a livello locale: gli archivi storico-comunali di Orvieto (conservato nella sezione di cui sopra) e di Todi.

Non è ovviamente possibile, in questa sede, descrivere una per una le caratteristiche di tutte le fonti consultate; ma per alcune di esse - che più di altre si sono rivelate importanti ai fini della ricerca - occorre almeno un breve cenno.
Tra le fonti conservate nell'Archivio di Stato di Roma si segnala la Congregazione del Buon Governo, in particolare la serie II, che raccoglie la documentazione proveniente da tutte le comunità dello Stato Pontificio. Istituita nel 1592 dal papa Clemente VIII (e con documentazione abbondante sino agli anni '30 del XIX secolo), essa si occupava dell'amministrazione locale e aveva giurisdizione e competenza sugli affari economici delle comunità; ad essa spettavano pertanto, tra le al-

[6] Le sezioni di Archivio di Stato hanno sede in città che non sono capoluogo di provincia ma che spesso hanno rivestito un ruolo rilevante dal punto di vista storico ed amministrativo.

tre attribuzioni, l'approvazione dei bilanci comunali (le cosiddette 'tabelle'), il controllo dell'amministrazione comunale in materia di imposte e - per quanto ci riguarda più da vicino - la vigilanza sul corretto impiego delle finanze comunali nelle diverse spese occorrenti, per le quali era sempre e comunque necessaria la superiore approvazione ed autorizzazione [7].
Sempre all'Archivio di Stato di Roma è conservato il Catasto Gregoriano, il primo catasto geometrico-particellare (ossia provvisto di mappe con la raffigurazione grafica ridotta in scala delle proprietà fondiarie) elevato in modo omogeneo per tutto lo Stato Pontificio alla scala 1:2000, adottando il sistema metrico decimale; ordinato nel 1816 da Pio VII, e materialmente realizzato tra il 1818 ed il 1821, esso andò in vigore solamente nel 1835 sotto il pontificato di Gregorio XVI, da cui ha tratto la propria denominazione [8].
All'Archivio di Stato di Perugia, invece, si segnala il fondo del Genio Civile di Perugia, con documentazione dal 1860 al 1945 contenente - per quanto riguarda Todi, dove dopo il 1870 il governo italiano si trovò ad ereditare da quello pontificio una mole ingente di lavori già intrapresi e che dovevano essere condotti a termine - relazioni dei danni provocati dai dissesti, progetti dei lavori ed interventi di vario tipo, carteggio tra i diversi soggetti coinvolti nei lavori di risanamento idrogeologico e consolidamento del colle di Todi: impresari che eseguivano i lavori, Comune, Provincia, Prefettura, Genio Civile, Ministero per i Lavori Pubblici, e "Commissione per i lavori di riparazione delle ruine di Todi", appositamente istituita nel 1858.

La fonte nella quale si è rinvenuta la maggior quantità di informazioni - in particolare per i secoli XVII e XVIII - è stata la Congregazione del Buon Governo.
In seguito ad un qualsiasi evento meteoclimatico fuori del normale, infatti, e ai conseguenti possibili dissesti del suolo o danni ai manufatti che ne potevano derivare, le comunità informavano dettagliatamente la Congregazione al fine di ottenere la licenza di spesa per eseguire le necessarie riparazioni, per le quali si potevano utilizzare eventuali somme messe 'in tabella' tra le spese impreviste o parte degli introiti comunali, oppure si poteva ricorrere all'imposizione di una colletta su tutti i cittadini, laici ed ecclesiastici. Nel caso di spese ingenti,

[7] Su questo importantissimo fondo archivistico si veda E. LODOLINI (a cura di), L'archivio della S. Congregazione del Buon Governo (1592-1847). Inventario, (Pubblicazioni degli Archivi di Stato - XX), Roma 1956, Introduzione, pp. IX-CLXXVI.
[8] Per maggior approfondimenti: V. VITA SPAGNUOLO, I catasti generali dello Stato Pontificio, Roma 1995, pp. 46-101.

le comunità arrivavano a chiedere dei contributi, oggi diremmo 'statali', che - qualora accordati - si sostanziavano o con vere e proprie concessioni di somme una tantum (molto rare), o col condono di debiti maturati con la Camera Apostolica, infine - il più delle volte - tramite sgravi fiscali, ossia defalcando di una certa quantità l'importo totale di determinate gabelle dovute dalle comunità alla Camera stessa.
Più in particolare, la documentazione contiene: lettere e suppliche delle comunità contenenti descrizioni dello stato in cui si trovavano alcune zone e/o manufatti interessati dai dissesti; relazioni dei danni causati dalle piogge e/o dai franamenti; perizie e progetti per lavori di riparazione di manufatti, realizzazione di nuove opere di difesa, sistemazione idraulico-forestale dei fossi che in senso radiale incidono i rilievi su cui sorgono le due città; stime delle spese necessarie per la realizzazione dei lavori stessi. Il tutto spesso corredato di piante, disegni, profili, sezioni, molto utili per conoscere più in dettaglio alcuni episodi, in particolare la loro ubicazione.
Particolarmente interessanti sono le relazioni, che si susseguono con una certa regolarità, soprattutto per quanto concerne Todi, redatte da 'periti', architetti ed ingegneri: non si tratta solo di nomi locali (semplici 'capomastri' muratori incaricati di limitati lavori di riparazione), ma spesso anche di personaggi del calibro di Francesco Sforzini 'architetto della Camera Apostolica per le Chiane' (1638-1711), di Virginio Bracci (1737-1815) e di suo figlio Pietro 'architetto della Congregazione del Buon Governo' (ancora attivo nel 1836), dell'architetto Pietro Camporesi il vecchio (1726-1781), di Pietro Ferrari 'Architetto della Camera Apostolica', noto anche per un progetto di prosciugamento del Lago del Fucino (1762-1825), di Andrea Vici 'Ingegnere capo dei ponti e delle strade', che partecipò - tra gli altri - ad alcuni lavori alle Marmore e alla bonifica pontina intrapresa da Pio VI (1743-1817) [9]. Nell'arco di più di un secolo (dalla metà del '700 sin'oltre la seconda metà dell'800), queste relazioni costituiscono un bell'esempio di ricostruzione del processo evolutivo delle conoscenze scientifiche relative ad uno specifico problema, nel nostro caso le cause dei dissesti idrogeologici ed i rimedi per evitarli, o limitarne la portata.
Altra documentazione interessante è costituita dagli editti promulgati in sede sia locale (per entrambe le città questi si rifacevano alle norme statutarie medievali) che centrale, con l'intento di regolamentare il corret-

[9] Per questi tre (Bracci, Camporesi, Ferrari) si vedano, rispettivamente: Dizionario Biografico degli Italiani, vol. XIII, 1971, pp. 626-627; vol. XVII, 1974, pp. 589-590; vol. XLVI, 1996, pp. 650-652.

to uso dei suoli e la regimazione delle acque di scolo, oppure - è il caso di Orvieto - di disciplinare l'attività estrattiva nella rupe tufacea per prevenire possibili crolli. Si possono segnalare, a questo proposito, l'editto sulle 'ripe', rupe e mura della città emanato direttamente dal pontefice Urbano VIII nel 1632, oppure quello del 1754 pubblicato dal Governatore E. Filangieri.
Anche a Todi, più volte nel corso del XIX secolo (1815, 1827, 1828, 1841, 1858) le magistrature locali sono intervenute imponendo, con editti e notificazioni, il divieto assoluto di coltivazione nelle zone ritenute più a rischio nei pendii intorno alla città; bisogna dire che molto spesso tali prescrizioni erano disattese dai proprietari dei terreni, e quindi poco efficaci.
Una volta individuati gli archivi e la tipologia di documentazione in essi contenuta, il passo successivo è consistito nella collazione dei più disparati dati provenienti da fonti diverse e nella loro elaborazione critica, al fine di fornire una descrizione il più possibile attendibile dei fenomeni di dissesto che hanno interessato le due città, e di ricostruirne il catalogo storico degli eventi.
In questa fase della ricerca la difficoltà principale è costituita dalla corretta interpretazione dei contenuti delle fonti. Se infatti il problema non si pone - almeno entro certi limiti - per la documentazione recente, diverso il caso per quella un po' più vecchia: le fonti preunitarie, ma anche quelle postunitarie sino a tutto il XIX secolo, devono essere investigate con attenzione per cercare di comprenderne i contenuti e valutarne criticamente la qualità e l'attendibilità; diciamo che in un certo senso devono essere 'interpretate', senza che con questo lavoro di esegesi le si costringa a dire di più di ciò che realmente dicono.
Le problematiche sono diverse, e qui si possono fare solo alcuni esempi.
In primo luogo la terminologia utilizzata nella documentazione, in effetti uno dei problemi maggiori della ricerca. A parte il continuo confronto con un lessico ed una fraseologia sensibilmente differenti da quelli attuali, si è reso necessario conoscere il preciso significato dei termini 'tecnici' utilizzati nelle fonti (cioè: dai periti, dagli architetti, dagli ingegneri) per attualizzare l'informazione storica e dare un significato quanto più possibile chiaro e scientificamente corretto alle notizie in esse contenute ai fini della comprensione dei fenomeni descritti.
Abbiamo dunque tutta una serie di termini utilizzati per indicare i diversi tipi di dissesto: 'lavina', 'greppa', 'smanco', 'liscia', 'cretta'; 'lama' (con tutti i possibili derivati: 'dilamazione', 'dilamamento', 'slamatura', 'slamamento'), termine - quest'ultimo - che a seconda

del contesto indicava sia il dissesto vero e proprio, che il corpo di frana. Per quanto riguarda la litologia, il 'cretone' indica i terreni argillosi del colle di Todi, mentre il 'sasso' ed il 'masso' si riferiscono alle formazioni tufacee litoidi di Orvieto, dove peraltro era avvertita l'esigenza di distinguere tra la 'rupe', ossia - nel complesso - tutto il rilievo su cui sorge la città, e le 'ripe', le scarpate e le pareti verticali che delimitano la rupe. Non si può infine non ricordare che gli interventi nei versanti e nei fossi (palificate/passonate/incannucciate, rimboschimenti, mantellatura con zolle erbose), erano indicati - almeno nel XIX secolo - come 'lavori verdi'.
Altro problema di non poco conto è quello relativo alla definizione della data di occorrenza e alla precisa ubicazione dei dissesti, ed in ciò molto spesso le fonti sono vaghe e generiche.
Le date non sono quasi mai indicate in modo completo (a meno di manifestazioni improvvise e/o di una certa gravità), ed il più delle volte ci si deve accontentare del mese, della stagione ("nel passato inverno ...", " a causa delle piogge della scorsa estate ..."), dell'anno o di riferimenti cronologici ancora più generici ("negli anni passati ...").
Per quanto riguarda invece l'ubicazione dei dissesti, è di fondamentale importanza conoscere i toponimi sei-ottocenteschi, alcuni dei quali non sono più riportati nelle moderne Tavolette IGM o nei fogli del NCT, che dunque si dimostrano del tutto insufficienti ai fini dell'indagine topografica. Di qui il ricorso alla cartografia storica e alle mappe del Catasto Gregoriano sopra ricordato, che si è rivelato essere un efficace strumento d'indagine. La scala estremamente dettagliata alla quale esso è stato elevato (1:2000), unita al fatto che nei registri relativi a ciascuna singola mappa ('brogliardi'), per ogni particella sono indicati - oltre alla natura delle coltivazioni - anche i proprietari dei terreni, ha consentito non solo, in generale, di ritrovare molti di quei toponimi menzionati nelle fonti che non figurano nella cartografia attuale; ma anche di conoscere l'ubicazione di alcuni dissesti verificatisi nei primi decenni del XIX secolo, per i quali si aveva solo l'indicazione generica della località e il nome del proprietario del fondo dove essi si erano verificati, fondo che - grazie alle mappe catastali - è stato possibile individuare con estrema precisione.

Tutta la documentazione sin qui analizzata, ha dunque permesso di ricostruire - in alcuni casi con sufficiente precisione - l'occorrenza di numerosi dissesti del XVIII e XIX secolo (data, ubicazione, cause reali o presunte, caratteristiche e dimensioni del fenomeno, danni) e, a

volte, di seguire nei minimi dettagli l'andamento di tutta la vicenda, dal danno arrecato al collaudo dei lavori di riparazione ed interventi eseguiti.
A proposito delle tipologie dei dissesti e delle cause che li hanno determinati, vorremmo concludere questa breve disamina con alcune osservazioni.
L'esame analitico delle fonti evidenzia che le tipologie dei dissesti del passato sono state del tutto analoghe a quelle che ancora oggi caratterizzano le due città, in relazione alle rispettive litologie:
- franamenti e crolli di blocchi dalle pareti e dai costoni tufacei, o anche semplici distacchi di blocchi più o meno già isolati dalle retrostanti pareti; oppure scivolamenti più o meno superficiali sul pendio argilloso e/o soprastante copertura detritica, ad Orvieto;
- frane con movimento rotazionale, scoscendimenti e colamenti nelle formazioni argillose, a Todi, in relazione anche all'acclività dei versanti; coi loro movimenti, inoltre, le argille hanno talvolta innescato dissesti anche nella sovrastante formazione ghiaiosa, scalzata alla base, provocando locali fenomeni di crollo;
- attiva incisione dei fossi lungo le pendici di entrambi i rilievi su cui sorgono le due città, con tutti i connessi fenomeni erosivi, che ha comportato un continuo approfondimento degli alvei ed un progressivo arretramento delle testate verso monte, in direzione della base della rupe (Orvieto) o delle mura della città (Todi).
Allo stesso modo, per quanto riguarda le cause (a parte quelle naturali, quali le piogge intense), la ricerca ha messo chiaramente in luce, nell'innesco dei movimenti franosi, il ruolo determinante giocato dalle acque reflue urbane le quali, smaltite da una rete fognante sub-superficiale non sempre funzionale, mediante sbocchi ubicati nei versanti ai piedi delle mura ('Bottino di Porta Maggiore' e 'Chiavica di Porta Pertusa' ad Orvieto; diversi cunicoli etruschi, a Todi) o addirittura nella parte sommitale delle mura stesse ('Caditoio della Rocca' ad Orvieto; 'Scivolone delle Cento Scale', a Todi), defluivano - nel secondo caso da notevole altezza - direttamente nei fossi che incidono i versanti argillosi di entrambi i centri abitati, concorrendo ad intensificare l'azione erosiva naturale esplicata dai fossi stessi.

Catalogo degli eventi

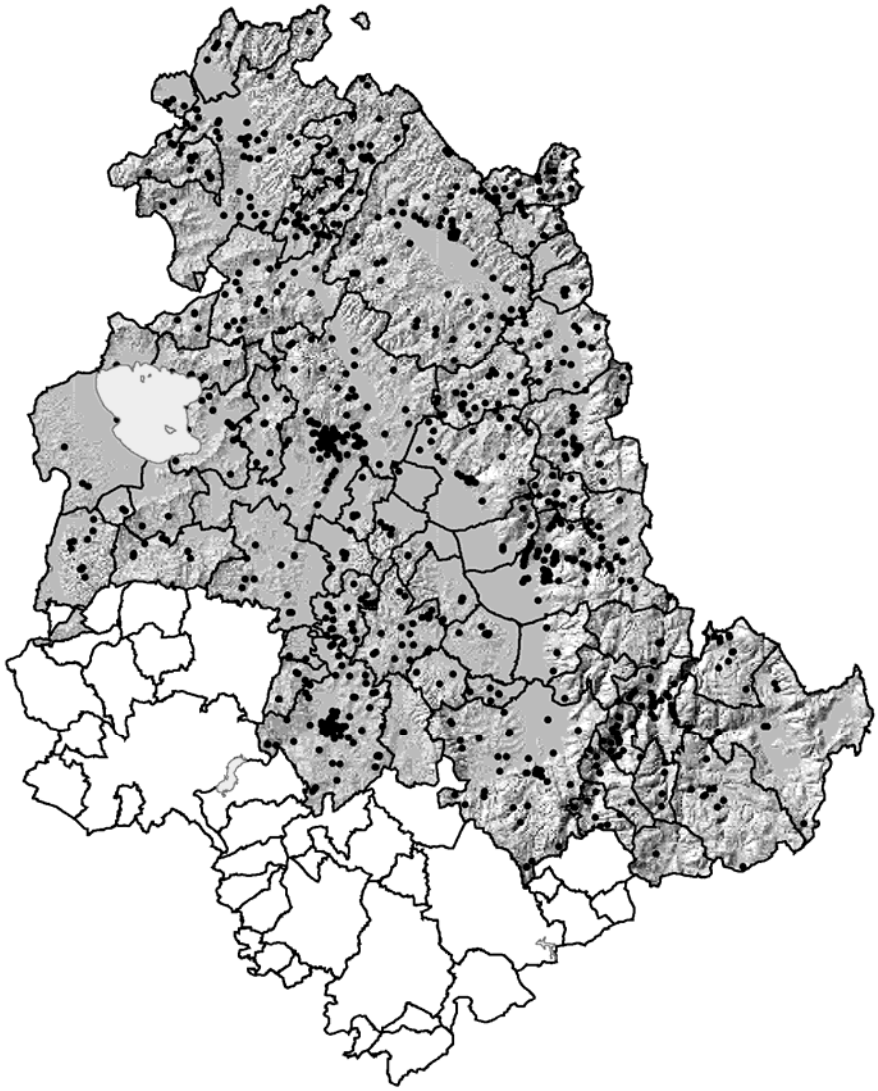

Comune	*Località*	*Data*	*Tipo*	
	Umbria - territorio regionale	Prima del Marzo 1891	Frana	cs
	Perugia - territorio provinciale	6 Ottobre 1530	Frana	cs
	Perugia - territorio provinciale	7 Ottobre 1937	Frana	cs
Assisi	Armenzano		Frana	avi
Assisi	Assisi	24 Maggio 1960	Frana	avi
Assisi	Assisi - Ivancich		Frana	avi
Assisi	Assisi - Ivancich	1950	Frana	avi
Assisi	Assisi - Lungo la SC sotto il Convento di San Francesco	4 Dicembre 1990	Frana	avi
Assisi	Assisi - Lungo la SS n. 444 (del Subasio) al km 21+780		Frana	avi
Assisi	Assisi - Lungo la SS n. 444 (del Subasio) al km 21+780		Frana	avi
Assisi	Assisi - Lungo la SS n. 444 (del Subasio) dal km 19+000 al km 24+800		Frana	avi
Assisi	Assisi - Lungo la strada del Borghettaccio	22 Settembre 1996	Smottamento	avi
Assisi	Assisi - muro di sostegno dei giardini Regina Margherita	Inverno 1941	Frana	cs
Assisi	Assisi - Ospedale Nuovo		Frana	avi
Assisi	Assisi - Quartiere Rinascita		Frana	avi
Assisi	Assisi - strada Porta Perlici-Cimitero	Inverno 1941	Frana	cs
Assisi	Assisi - territorio comunale	Ottobre 1997	Frana	avi
Assisi	Assisi - Via Moiano	Inverno 1941	Frana	cs
Assisi	Assisi - Viale Vittorio Emanuele (SS n. 147) presso il piazzale di Moiano	17 Aprile 2001	Frana	avi
Assisi	Assisi - Viale Vittorio Emanuele (SS n. 147) presso la curva di Moiano	Inverno 1941	Frana	cs
Assisi	Assisi - Viale Vittorio Emanuele II dopo il ponte di Moiano a valle della strada	Inverno 1941	Frana	cs
Assisi	Assisi - Zone periferiche della città	22 Settembre 1996	Smottamento	avi
Assisi	Casacce - Sasso	18 Febbraio 1963	Frana	avi
Assisi	Le Viole	Inverno 1915	Frana	cs
Assisi	Palazzo di Assisi	14 Dicembre 1996	Frana	avi
Assisi	Palazzo di Assisi	17 Aprile 2001	Frana	avi
Assisi	Petrignano di Assisi	27 Aprile 1960	Frana	avi
Assisi	Petrignano di Assisi	14 Settembre 1995	Frana	avi
Assisi	Piano della Pieve	15 Dicembre 1937	Frana	cs

Comune	*Località*	*Data*	*Tipo*	
Assisi	Piano della Pieve	21 Febbraio 1963	Frana	avi
Assisi	Pieve San Nicolò		Frana	avi
Assisi	Pieve San Nicolò - Lungo la strada principale del paese	26 Marzo 1992	Frana	avi
Assisi	Porziano		Frana	avi
Assisi	Porziano - Lungo la strada per Assisi	14 Dicembre 1996	Frana	avi
Assisi	Rocca Sant'Angelo - strada di accesso alla frazione	Inverno 1941	Frana	cs
Assisi	Rocca Sant'Angelo - strada di accesso alla frazione	Inverno 1943	Frana	cs
Assisi	San Gregorio	25 Febbraio 1963	Frana	avi
Assisi	Sterpeto	12 Ottobre 1939	Frana	avi
Assisi	Tor di Betto	17 Aprile 2001	Frana	avi
Bastia	Linea FS Foligno-Terontola dal km 23+900 al km 24+000		Frana	avi
Bastia	Ospedalicchio	14 Dicembre 1963	Frana	avi
Bettona	Belvedere - Lungo la strada di San Quirico	9 Settembre 1986	Frana	avi
Bettona	Belvedere - Via Piana	12 Giugno 1985	Frana	avi
Bettona	Bettona	Marzo 1977	Frana	avi
Bettona	Bettona - Cimitero	12 Giugno 1985	Frana	avi
Bettona	Colle - Lungo la strada per Bettona	7 Ottobre 1998	Frana	avi
Bettona	Lodola		Frana	avi
Bevagna	Bevagna		Frana	avi
Bevagna	Bevagna - Nei pressi dell'abitato	14 Dicembre 1996	Frana	avi
Bevagna	Case Boltrini		Frana	avi
Bevagna	Gaglioli	7 Febbraio 1963	Frana	avi
Bevagna	Gaglioli	18 Febbraio 1963	Frana	avi
Bevagna	Gaglioli - Lungo la SP nel tratto Bevagna-Montepennino	Gennaio 1997	Smottamento	avi
Bevagna	Gaglioli - Nei pressi dell'abitato	21 Novembre 1996	Frana	avi
Campello sul Clitunno	Campello sul Clitunno	10 Febbraio 1999	Frana	avi
Cannara	Cannara - Lungo la SP per Bevagna	30 Dicembre 1964	Frana	avi
Cannara	Collemancio		Frana	avi
Cascia	Cascia - Lungo la SS n. 320 per Roccaporena	3 Marzo 1995	Frana	avi

Comune	*Località*	*Data*	*Tipo*	
Cascia	Cascia - Terzone (lungo la SP tra le due località)	Gennaio 1997	Frana	avi
Cascia	Fosso Cuccaro		Frana	avi
Cascia	Roccaporena - Cascia (lungo il sentiero pedonale)		Smottamento	avi
Cascia	SS n. 320 della Valnerina al km 7	21 Novembre 1996	Smottamento	avi
Cascia	SS n. 471 di Leonessa dal km 2+360 al km 2+780		Frana	avi
Cascia	SS n. 471 di Leonessa dal km 2+534 al km 2+600		Frana	avi
Cascia	Strada di Sciedi	15 Dicembre 1937	Frana	cs
Cascia	Valle di Onelli	15 Dicembre 1937	Frana	cs
Castel Ritaldi	Castel Ritaldi	10 Gennaio 1961	Frana	avi
Castel Ritaldi	Castel Ritaldi	1984	Frana	avi
Castel Ritaldi	Castel Ritaldi - territorio comunale	1998	Smottamento	avi
Castel Ritaldi	Colle del Marchese		Frana	avi
Castel Ritaldi	Le Fosse		Frana	avi
Castel Ritaldi	Torregrosso	1985	Frana	avi
Castiglione del Lago	Foce Fosso Mignataio		Frana	avi
Castiglione del Lago	Gioiella - Lungo la SP di Porto	Gennaio 1997	Frana	avi
Castiglione del Lago	Vaiano - Villastrada (lungo la SP n. 301 di Pozzuolo tra le due località)	8 Ottobre 1993	Frana	avi
Castiglione del Lago	Villastrada	19 Febbraio 1970	Frana	avi
Cerreto di Spoleto	Bagni di Triponzo	12 Ottobre 1997	Frana	avi
Cerreto di Spoleto	Borgo Cerreto	16 Dicembre 1999	Smottamento	avi
Cerreto di Spoleto	Borgo Cerreto - Lungo la SS n. 209 della Valnerina verso Piedipaterno	9 Marzo 1995	Frana	avi
Cerreto di Spoleto	Borgo Cerreto - Lungo la SS per Norcia in prossimità della galleria paramassi	14 Ottobre 1997	Frana	avi
Cerreto di Spoleto	Buggiano - Lungo la SP n. 465		Frana	avi
Cerreto di Spoleto	Case Volpetti - Lungo la SS n. 320	Dicembre 1992	Frana	avi
Cerreto di Spoleto	Cerreto di Spoleto		Frana	avi
Cerreto di Spoleto	Cerreto di Spoleto - Lungo la linea ferroviaria	15 Febbraio 1963	Frana	avi
Cerreto di Spoleto	Cerreto di Spoleto - Lungo la SP di Poggiodomo	26 Novembre 1996	Smottamento	avi
Cerreto di Spoleto	Cerreto di Spoleto - Lungo la SS n. 209 tra Cerreto di Spoleto e la galleria di Triponzo	14 Settembre 1994	Frana	avi
Cerreto di Spoleto	Galleria "Centrale del Corno" - Lungo la SS n. 320 tra Triponzo e Biselli	24 Ottobre 1998	Frana	avi

Comune	*Località*	*Data*	*Tipo*	
Cerreto di Spoleto	Lastre - Lungo la linea ferroviaria Spoleto-Norcia	21 Gennaio 1952	Frana	avi
Cerreto di Spoleto	Le Logge		Frana	avi
Cerreto di Spoleto	Le Pianelle		Frana	avi
Cerreto di Spoleto	Macchia		Frana	avi
Cerreto di Spoleto	Madonna della Stella - Lungo la strada Ponte-Rocchetta-Poggiodomo	1965	Frana	avi
Cerreto di Spoleto	Monte Eremita - Nei pressi di Gavelli	18 Aprile 1999	Frana	avi
Cerreto di Spoleto	Monte Motillo		Frana	avi
Cerreto di Spoleto	Piano Eminente - Lungo la SP n. 465 Meggianese	16 Aprile 1999	Frana	avi
Cerreto di Spoleto	Ponte del Piano		Frana	avi
Cerreto di Spoleto	San Giuliano		Frana	avi
Cerreto di Spoleto	San Martino		Frana	avi
Cerreto di Spoleto	San Martino	16 Dicembre 1999	Frana	avi
Cerreto di Spoleto	Sant'Antonio		Frana	avi
Cerreto di Spoleto	SC Venza - Buggiano		Frana	avi
Cerreto di Spoleto	SS n. 320 di Cascia - Tratto Borgo Cerreto-Serravalle	16 Ottobre 1997	Frana	avi
Cerreto di Spoleto	Triponzo	21 Febbraio 1986	Frana	avi
Cerreto di Spoleto	Triponzo - Lungo la ex SS n. 320	20 Agosto 1986	Frana	avi
Cerreto di Spoleto - Cascia	SS n. 320 di Cascia	1 Dicembre 1974	Frana	avi
Citerna	Carsuga		Frana	avi
Citerna	Citerna	15 Febbraio 1960	Frana	avi
Citerna	Citerna - Lungo la circonvallazione	6 Febbraio 1968	Frana	avi
Citerna	Santa Croce		Frana	avi
Citerna	Schifanoia	1984	Frana	avi
Città della Pieve	Case Poggio San Litardo	4 Aprile 1985	Frana	avi
Città della Pieve	Case Trevinano	11 Maggio 1975	Frana	avi
Città della Pieve	Città della Pieve		Frana	avi
Città della Pieve	Città della Pieve - territorio comunale	Autunno inverno 1941-1942	Frana	cs
Città della Pieve	Città della Pieve - Zona verso Ficulle	25 Ottobre 1940	Frana	avi
Città della Pieve	Marciano		Frana	avi

Comune	*Località*	*Data*	*Tipo*	
Città della Pieve	Palazzolo		Frana	avi
Città della Pieve	Palazzolo	4 Febbraio 1947		cs
Città della Pieve	San Biagio	4 Maggio 1983	Frana	avi
Città della Pieve	San Litardo - Lungo la SS Umbro-Casentinese	18 Dicembre 1937	Frana	avi
Città della Pieve	Sigliano	11 Maggio 1982	Frana	avi
Città della Pieve	SP di Città della Pieve	2 Gennaio 1997	Frana	avi
Città di Castello	Astucci	1986	Frana	avi
Città di Castello	Baucca		Frana	avi
Città di Castello	Buonriposo		Frana	avi
Città di Castello	Ca' Belardo di Lerchi	31 Gennaio 1985	Frana	avi
Città di Castello	Ca' Belardo di Lerchi - Lungo la SS n. 221 di Monterchi al km 10		Frana	avi
Città di Castello	Caldese		Frana	avi
Città di Castello	Capassino		Frana	avi
Città di Castello	Case Monte Falcone - Monte Cucco		Frana	avi
Città di Castello	Case Varzo		Frana	avi
Città di Castello	Celle		Frana	avi
Città di Castello	Cerfone - Lerchi (pendio tra le due località)	1917	Frana	avi
Città di Castello	Cinquemiglia - Lungo la SS	25 Luglio 1997	Smottamento	avi
Città di Castello	Città di Castello - Lungo la SP della Baucca	17 Novembre 1996	Smottamento	avi
Città di Castello	Città di Castello - Lungo la SP per Pietralunga	17 Novembre 1996	Frana	avi
Città di Castello	Città di Castello - Lungo la strada che conduce a Fontecchio	23 Novembre 1997	Frana	avi
Città di Castello	Città di Castello - Periferia sud dell'abitato	9 Dicembre 1992	Frana	avi
Città di Castello	Città di Castello - Quartiere Graticole (lungo la strada per Titta)	8 Dicembre 1992	Frana	avi
Città di Castello	Città di Castello - territorio comunale		Frana	avi
Città di Castello	Città di Castello - territorio comunale	16 Novembre 1991	Frana	avi
Città di Castello	Città di Castello - Via delle Terme	17 Novembre 1996	Frana	avi
Città di Castello	Città di Castello - Via Nazario Sauro	3 Aprile 1978	Frana	avi
Città di Castello	Coldipozzo - Nei pressi della SC in zona Bacciana	8 Gennaio 1997	Frana	avi
Città di Castello	Felceto - Lungo la SC di Marchigliano	20 Novembre 1991	Frana	avi

Comune	*Località*	*Data*	*Tipo*	
Città di Castello	Garavelle	23 Novembre 1997	Smottamento	avi
Città di Castello	Garavelle - Ponte di Soara (lungo la SP per Perugia)	31 Agosto 1931	Frana	avi
Città di Castello	La Calle - Lungo la SP n. 104 (tratto di Roccagnano di Morra) presso la località	10 Ottobre 1992	Frana	avi
Città di Castello	La Villa di Scalocchio	5 Gennaio 1997	Frana	avi
Città di Castello	Leoncini - Lungo la SP di Trestina	Gennaio 1997	Frana	avi
Città di Castello	Lerchi	2 Ottobre 1996	Smottamento	avi
Città di Castello	Madonna della Serra		Frana	avi
Città di Castello	Meltina	20 Gennaio 1997	Frana	avi
Città di Castello	Montesca	1984	Frana	avi
Città di Castello	Morra - Lungo la SP	20 Ottobre 1992	Frana	avi
Città di Castello	Petrella - Lungo la Strada Trestina-Lugnano	18 Febbraio 1969	Frana	avi
Città di Castello	Picchetto - Lungo la strada che dal ponte del Tevere va alla SS E45	20 Ottobre 1992	Frana	avi
Città di Castello	Piombino		Frana	avi
Città di Castello	Podere Collevecchio	20 Ottobre 1992	Frana	avi
Città di Castello	Podere Novo	1986	Frana	avi
Città di Castello	Podere Ragno		Frana	avi
Città di Castello	Promano - In prossimità dell svincolo della SS E45 (corsia sud)	3 Dicembre 1997	Smottamento	avi
Città di Castello	San Maiano - Lungo la SS n. 3 bis (Tiberina)	11 Agosto 1996	Smottamento	avi
Città di Castello	San Patrignano		Frana	avi
Città di Castello	San Secondo - Lungo la SP per Gioiello di Santa Maria Tiberina	8 Dicembre 1992	Frana	avi
Città di Castello	San Secondo - Lungo la SP per Santa Maria Tiberina	20 Ottobre 1992	Frana	avi
Città di Castello	Sasso - Lungo la SP n. 106 della Baucca	3 Gennaio 1997	Frana	avi
Città di Castello	SS E45 sotto la collina della Montesca		Frana	avi
Città di Castello	SS E45 all'uscita sud di Promano	19 Aprile 1999	Frana	avi
Città di Castello	Trestina - Lungo la SP per Città di Castello		Frana	avi
Città di Castello	Trestina - Torrente Seano	17 Novembre 1996	Frana	avi
Città di Castello	Trestina - Via Parini	17 Novembre 1996	Frana	avi
Città di Castello	Vallurbana - Strada dei Badiali	24 Novembre 1991	Frana	avi
Città di Castello	Vingone	1986	Frana	avi

Comune	*Località*	*Data*	*Tipo*	
Città di Castello	Vingone - Lungo la SP per Pistrino	6 Settembre 1994	Frana	avi
Collazzone	Casale San Pietro		Frana	avi
Collazzone	Casella - Lungo la SP di Collazzone		Frana	avi
Collazzone	Collazzone	13 Gennaio 1961	Frana	avi
Collazzone	Collazzone - C. Marscianese		Frana	avi
Collazzone	Collazzone - C. Marscianese		Frana	avi
Collazzone	Collazzone - C. Musolischio		Frana	avi
Collazzone	Collazzone - Lungo la SP n. 421		Frana	avi
Collazzone	Collepepe		Frana	avi
Collazzone	Collepepe		Frana	avi
Collazzone	Collepepe		Frana	avi
Collazzone	Collepepe		Frana	avi
Collazzone	Collepepe	30 Ottobre 1928	Frana	avi
Collazzone	Collepepe	Prima del 12 Marzo 1941	Frana	cs
Collazzone	Collepepe - Versante occidentale dell'abitato		Frana	avi
Collazzone	Fratticiola		Frana	avi
Collazzone	Gaglietole		Frana	avi
Collazzone	Il Mignottaro		Frana	avi
Collazzone	Il Mignottaro		Frana	avi
Collazzone	La Ripa - Santa Maria Maddalena		Frana	avi
Collazzone	Le Forche		Frana	avi
Collazzone	Lisciano		Frana	avi
Collazzone	Lungo la strada Collepepe-SS 3 bis	25-26 Febbraio 1951	Frana	cs
Collazzone	Lungo la strada di Gaietole	25-26 Febbraio 1951	Frana	cs
Collazzone	Mandrelle		Frana	avi
Collazzone	Molino Torrone		Frana	avi
Collazzone	Piedicolle	Prima del 12 Marzo 1941	Frana	cs
Collazzone	Piedicolle - Versante sud-occidentale dell'abitato	1985	Frana	avi
Collazzone	SP di Casalalta	Gennaio 1997	Frana	avi

Comune	*Località*	*Data*	*Tipo*	
Collazzone	Terraio		Frana	avi
Collazzone	Toscella - Lungo la SP Collazzone-Viepri		Frana	avi
Corciano	Capocavallo	13 Dicembre 1992	Cava	avi
Corciano	Corciano		Frana	avi
Corciano	Corciano	24 Dicembre 1982	Frana	avi
Corciano	Corciano - Scuola elementare	19 Aprile 1995	Frana	avi
Corciano	Corciano - territorio comunale	7 Ottobre 1937	Frana	cs
Corciano	Corciano - territorio comunale	12 Settembre 1996	Smottamento	avi
Corciano	I Monticelli - Casaccia		Frana	avi
Corciano	Mantignana	19 Luglio 1955	Frana	avi
Corciano	Solomeo		Frana	avi
Corciano	Taverne - Fosso Caina		Frana	avi
Costacciaro	Coldagello	28 Dicembre 1982	Frana	avi
Costacciaro	Costa San Savino	28 Dicembre 1982	Frana	avi
Costacciaro	Costa San Savino - Lungo la SC del Buzzacchero	22 Novembre 1985	Frana	avi
Costacciaro	Costacciaro - Lungo la SC Col Martino	28 Dicembre 1982	Frana	avi
Costacciaro	Costacciaro - Lungo la strada di Monte Cucco	1 Febbraio 1986	Frana	avi
Costacciaro	Monte Cucco		Frana	avi
Costacciaro	Pie' La Rocca	28 Dicembre 1982	Frana	avi
Deruta	Deruta	10 Gennaio 1961	Frana	avi
Deruta	Deruta	4 Febbraio 1983	Frana	avi
Deruta	Deruta - fuori Porta Sant'Angelo	Prima del Maggio 1810	Frana	cs
Deruta	Deruta - fuori Porta Sant'Angelo	Aprile 1813		cs
Deruta	Deruta - fuori Porta Sant'Angelo	Primi di Febbraio 1814	Frana	cs
Deruta	Madonna dei Bagni	Prima del 26 Febbraio 1917	Frana	cs
Deruta	Osteria di Ponte Nuovo	Prima del 5 Aprile 1846	Frana	cs
Deruta	Palazzone - Periferia sud di Deruta		Frana	avi
Deruta	Palazzone - Periferia sud di Deruta	6 Aprile 1992	Frana	avi
Foligno	Abbazia di Sassovivo - Lungo la strada che va a Casale (a due Km dall'Abbazia)	3 Aprile 1996	Frana	avi

Comune	*Località*	*Data*	*Tipo*	
Foligno	Afrile	Ottobre 1997	Frana	avi
Foligno	Aghi di Pontecentesimo	8 Dicembre 1992	Frana	avi
Foligno	Annifo	4 Giugno 1997	Smottamento	avi
Foligno	Annifo	30 Maggio 2001	Frana	avi
Foligno	Belfiore	4 Gennaio 1997	Frana	avi
Foligno	Belfiore	10 Febbraio 1999	Frana	avi
Foligno	Belfiore - Lungo la SC per la SS n. 77 "Val di Chienti" (presso il cimitero)	6 Gennaio 1997	Frana	avi
Foligno	Belfiore - Lungo la strada	Gennaio 2001	Frana	avi
Foligno	Belfiore - Lungo la strada di collegamento con la SS n. 77	15 Dicembre 1999	Frana	avi
Foligno	Capodacqua	4 Giugno 1997	Smottamento	avi
Foligno	Capodacqua	21 Maggio 1999	Frana	avi
Foligno	Capodacqua - Lungo il corso del Fiume Topino		Frana	avi
Foligno	Capodacqua - Tesina - Collelungo (lungo la strada tra le località)		Frana	avi
Foligno	Casenove	Prima del 28 Febbraio 1951	Frana	cs
Foligno	Casenove	2 Marzo 1951	Frana	avi
Foligno	Casenove	15 Dicembre 1999	Frana	avi
Foligno	Casenove - fosso Acquerello	17 Ottobre 1880	Scorrimento	cs
Foligno	Colfiorito - Casette di Cuprigliolo	10 Ottobre 1992	Frana	avi
Foligno	Colfiorito (Valico di) - Lungo la SS n. 77 "della Val di Chienti"	7 Novembre 1997	Smottamento	avi
Foligno	Colle di San Giovanni Profiamma	31 Maggio 1939	Frana	cs
Foligno	Colle di San Giovanni Profiamma	3 Giugno 1939	Frana	avi
Foligno	Colle San Lorenzo - Lungo la SP "Corta di Colle" verso Foligno	17 Settembre 1995	Frana	avi
Foligno	Colle San Lorenzo - Vocabolo Pescara	1-2 Ottobre 1949	Frana	cs
Foligno	Curasci	Ottobre 1997	Frana	avi
Foligno	Foligno - Lungo la ex SS Flaminia (la strada che conduce a Valtopina)	4 Giugno 1997	Smottamento	avi
Foligno	Foligno - Lungo la SC Capodacqua - Piani di Ricciano	15 Febbraio 1995	Smottamento	avi
Foligno	Foligno - Lungo la strada delle Monache (verso il Monastero di Betlem)	14 Dicembre 1996	Frana	avi
Foligno	Foligno - territorio comunale	19 Settembre 1836	Frana	cs
Foligno	Foligno - territorio comunale	Ottobre - Novembre 1863	Frana	cs

Comune	*Località*	*Data*	*Tipo*	
Foligno	Foligno - territorio comunale	6 Settembre 1875	Frana	cs
Foligno	Foligno - territorio comunale	17 Ottobre 1880	Scorrimento	cs
Foligno	Foligno - territorio comunale	17 Ottobre 1880	Scorrimento	cs
Foligno	Foligno - territorio comunale	17 Ottobre 1880	Scorrimento	cs
Foligno	Foligno - territorio comunale	Ottobre 1997	Frana	avi
Foligno	Foligno - territorio comunale	21 Maggio 1999	Smottamento	avi
Foligno	Foligno - territorio comunale	15 Dicembre 1999	Frana	avi
Foligno	Foligno - Via Strada Romana Vecchia (nei pressi della Centrale del Metano)	15 Aprile 1996	Smottamento	avi
Foligno	Foligno - Zone montane del territorio comunale	16 Settembre 1995	Frana	avi
Foligno	La Franca	Ottobre 1997	Frana	avi
Foligno	La Valle		Frana	avi
Foligno	La Valle	1986	Frana	avi
Foligno	La Valle	6 Gennaio 1997	Frana	avi
Foligno	La Valle	21 Maggio 1999	Smottamento	avi
Foligno	La Valle - Lungo la SC per la località	15 Dicembre 1999	Frana	avi
Foligno	La Valle - Nei pressi della località		Frana	avi
Foligno	Le Lame	Gennaio 1997	Frana	avi
Foligno	Leggiana	17 Ottobre 1880	Scorrimento	cs
Foligno	Liè	Gennaio 1997	Frana	avi
Foligno	Liè - Lungo la SC per Belfiore	Dicembre 2000	Frana	avi
Foligno	Madonna del Sasso	17 Ottobre 1880	Scorrimento	cs
Foligno	Magliara		Frana	avi
Foligno	Montepincio	2000	Frana	avi
Foligno	Montepincio - Lungo la SC	23 Ottobre 1999	Smottamento	avi
Foligno	Pale		Frana	avi
Foligno	Pale	28 Gennaio 1987	Frana	avi
Foligno	Pale	8 Ottobre 1997	Frana	avi
Foligno	Pieve Fanonica	24 Dicembre 1996	Smottamento	avi
Foligno	Pisenti	Ottobre 1997	Frana	avi

Comune	*Località*	*Data*	*Tipo*	
Foligno	Poggiarello (a 3 km da Capodacqua)	12 Dicembre 1981	Frana	avi
Foligno	Poggio Pecore		Frana	avi
Foligno	Ponte Centesimo	28 Marzo 1865	Frana	cs
Foligno	Ponte Centesimo - Lungo l'ex SS Flaminia all'altezza del bivio per la località	2 Gennaio 1997	Frana	avi
Foligno	Ponte Centesimo - Nei pressi della località	2 Gennaio 1997	Voragine	avi
Foligno	Ponte San Vittore	Marzo 1863	Frana	cs
Foligno	Ponte Santa Lucia - Lungo la SS N. 77 della Val di Chienti	7 Novembre 1997	Frana	avi
Foligno	Ponte Santa Lucia - Lungo la SS n. 77 della Val di Chienti al km 10	1 Giugno 1992	Frana	avi
Foligno	Rasiglia	11 Febbraio 1985	Frana	avi
Foligno	Rio	4 Giugno 1997	Smottamento	avi
Foligno	Roccafranca	14 Ottobre 1997	Frana	avi
Foligno	San Giovanni Profiamma	4 Gennaio 1997	Frana	avi
Foligno	San Lorenzo Vecchio		Frana	avi
Foligno	San Sebastiano	10 Ottobre 1992	Frana	avi
Foligno	San Sebastiano - Lungo la SC per la località	15 Dicembre 1999	Frana	avi
Foligno	San Sebastiano - Treggio (lungo la strada tra le due località)	14 Dicembre 1996	Frana	avi
Foligno	San Sebastiano - Treggio (lungo la strada tra le due località)	Gennaio 1997	Frana	avi
Foligno	San Sebastiano - Treggio (lungo la strada tra le due località)	4 Giugno 1997	Smottamento	avi
Foligno	San Valentino		Frana	avi
Foligno	San Venanzio		Frana	avi
Foligno	San Vittore - SS Flaminia scarpata a monte	1862	Frana	cs
Foligno	San Vittore - SS Flaminia scarpata a valle	Prima del 31 Maggio 1864	Frana	cs
Foligno	Santa Lucia - a monte del ponticello	17 Ottobre 1880	Scorrimento	cs
Foligno	SC Belfiore - Cimitero	12 Novembre 1997	Smottamento	avi
Foligno	SC Capodacqua - Pisenti	12 Novembre 1997	Smottamento	avi
Foligno	Scopoli	4 Giugno 1997	Smottamento	avi
Foligno	Scopoli - Cancelli (lungo la strada tra le due località)	14 Dicembre 1996	Frana	avi
Foligno	Scopoli - lungo la SS Lauretana	13 Luglio 1863	Frana	cs
Foligno	Scopoli - Lungo la strada omonima	Gennaio 1997	Frana	avi

Comune	*Località*	*Data*	*Tipo*	
Foligno	Serra Bassa	15 Dicembre 1999	Frana	avi
Foligno	Serrabassa	10 Febbraio 1999	Frana	avi
Foligno	Serrone - Sul Fiume Menotre	Gennaio 1997	Frana	avi
Foligno	Sostino	4 Giugno 1997	Smottamento	avi
Foligno	SS Lauretana - salita del Cifo	Prima dell'8 Maggio 1880	Frana	cs
Foligno	SS Lauretana - salita del Cifo	Prima del 19 Gennaio 1881	Frana	cs
Foligno	SS Lauretana - salita del Colle	Prima del 19 Dicembre 1864	Frana	cs
Foligno	SS n. 77 della Val di Chienti tra i km 3+350 e 4+100		Frana	avi
Foligno	SS n. 77 Val di Chienti	12 Novembre 1997	Frana	avi
Foligno	Tesina	Ottobre 1997	Frana	avi
Foligno	Treggio - Lungo la SC per la località	15 Dicembre 1999	Frana	avi
Foligno	Uppello	1-2 Ottobre 1949		cs
Foligno	Verchiano - Lungo la SP n. 442		Frana	avi
Foligno	Vescia	4 Giugno 1997	Smottamento	avi
Foligno	Vescia - Alveo della Formella	14 Dicembre 1996	Frana	avi
Foligno	Vescia - Via dei Frantoi	19 Aprile 1998	Frana	avi
Foligno	Vionica	14 Dicembre 1996	Smottamento	avi
Foligno	Volperino	10 Ottobre 1992	Frana	avi
Foligno	Volperino	Ottobre 1997	Frana	avi
Fossato di Vico	Fossato di Vico	22 Febbraio 1963	Frana	avi
Fossato di Vico	Fossato di Vico - Lungo la linea FS	20 Novembre 1985	Frana	avi
Fossato di Vico	Fossato di Vico - Lungo la linea FS Orte-Falconara dal km 209+320 al km 211+720		Frana	avi
Fossato di Vico	Fossato di Vico - Lungo la SP (da Via Venturi alla Stazione Ferroviaria)	30 Novembre 1962	Frana	avi
Fossato di Vico	La Madonnella		Frana	avi
Fratta Todina	Fratta Todina - territorio comunale	1150	Frana	cs
Fratta Todina	SP di Fratta Todina	6 Gennaio 1997	Frana	avi
Giano dell'Umbria	Bastardo		Frana	avi
Giano dell'Umbria	Bastardo - Parte bassa dell'abitato	Gennaio 1997	Frana	avi
Giano dell'Umbria	Giano dell'Umbria	16 Marzo 1955	Frana	avi

Comune	*Località*	*Data*	*Tipo*	
Giano dell'Umbria	Montecchio	1984	Frana	avi
Giano dell'Umbria	Villa Fabbri	1986	Frana	avi
Gualdo Cattaneo	Barattano	1996	Frana	avi
Gualdo Cattaneo	Casa La Botte - Lungo la SC di Pomonte		Frana	avi
Gualdo Cattaneo	Case Bacci - Lungo la SC Pozzo	6 Ottobre 1983	Frana	avi
Gualdo Cattaneo	Colle Carello - Colletino		Frana	avi
Gualdo Cattaneo	Colle Carello - Colletino		Frana	avi
Gualdo Cattaneo	Collesecco		Frana	avi
Gualdo Cattaneo	Colletino - Lungo la SC di Pomonte	13 Novembre 1976	Frana	avi
Gualdo Cattaneo	Gualdo Cattaneo - A nord dell'abitato		Frana	avi
Gualdo Cattaneo	Gualdo Cattaneo - C. Cannegi		Frana	avi
Gualdo Cattaneo	Gualdo Cattaneo - C. Torrone		Frana	avi
Gualdo Cattaneo	Gualdo Cattaneo - Lungo la SP N. 422	Gennaio 1997	Smottamento	avi
Gualdo Cattaneo	Gualdo Cattaneo - Zona nei pressi dell'abitato	21 Novembre 1996	Frana	avi
Gualdo Cattaneo	Le Corone		Frana	avi
Gualdo Cattaneo	Macarini		Frana	avi
Gualdo Cattaneo	Pomonte	28 Settembre 1984	Frana	avi
Gualdo Cattaneo	Ponte di Ferro	15 Maggio 1998	Frana	avi
Gualdo Cattaneo	Ripetonde	29 Dicembre 1952	Frana	avi
Gualdo Cattaneo	San Terenziano	20 Dicembre 1996	Frana	avi
Gualdo Cattaneo	San Terenziano - Lungo la SP n. 423 per Gualdo Cattaneo		Frana	avi
Gualdo Cattaneo	SP n. 423 di San Terenziano presso il bivio di Saragano	Gennaio 1997	Frana	avi
Gualdo Cattaneo	SS n. 316 dei Monti Martani dal km 21+860 al km 22+200		Frana	avi
Gualdo Tadino	Biagetto - Lungo la SP di San Pellegrino (Valnerina)	Gennaio 1997	Rischio frana	avi
Gualdo Tadino	Colle dei Mori	2001	Frana	avi
Gualdo Tadino	Colle dei Mori - Sorgente Vaccara	26 Febbraio 1986	Frana	avi
Gualdo Tadino	Gaifana - Lungo la FS Orte-Falconara dal km 199+600 al km 199+900		Frana	avi
Gualdo Tadino	Gaifana - Lungo la FS Orte-Falconara dal km 200+600 al km 201+220		Frana	avi
Gualdo Tadino	Gaifana - Lungo la FS Orte-Falconara dal km195+700 al km 196+300		Frana	avi

Comune	*Località*	*Data*	*Tipo*	
Gualdo Tadino	Gola della Rocchetta	7 Novembre 1997	Frana	avi
Gualdo Tadino	Gola della Rocchetta	1998	Frana	avi
Gualdo Tadino	Grello - Col di Capanno	1 Agosto 1977	Frana	avi
Gualdo Tadino	Gualdo Tadino		Frana	avi
Gualdo Tadino	Gualdo Tadino	19 Settembre 1960	Frana	avi
Gualdo Tadino	Gualdo Tadino	8 Novembre 1997	Frana	avi
Gualdo Tadino	Gualdo Tadino - Lungo la FS verso Gaifana	25 Agosto 1977	Frana	avi
Gualdo Tadino	Gualdo Tadino - Lungo la SP n. 242	4 Gennaio 1997	Frana	avi
Gualdo Tadino	Gualdo Tadino - Lungo la SP n. 242	6 Gennaio 1997	Frana	avi
Gualdo Tadino	Gualdo Tadino - Lungo la SP n. 444 per Assisi	5 Aprile 1998	Smottamento	avi
Gualdo Tadino	Gualdo Tadino - Lungo la strada di Ripa verso Caprara	1994	Frana	avi
Gualdo Tadino	Morano Madonnuccia - Lungo la SS n. 444 del Subasio	Gennaio 1997	Frana	avi
Gualdo Tadino	Morano Osteria - Lungo la SS n. 444 del Subasio	Gennaio 1997	Frana	avi
Gualdo Tadino	Piagge	28 Febbraio 1984	Frana	avi
Gualdo Tadino	Piagge	Settembre 1997	Frana	avi
Gualdo Tadino	Piagge - Lungo la SP di Pieve di Compresseto		Frana	avi
Gualdo Tadino	Piagge - Lungo la SP di Pieve di Compresseto	Gennaio 1997	Frana	avi
Gualdo Tadino	Pian di Quaglie	27 Febbraio 1983	Frana	avi
Gualdo Tadino	Ponte di Branca - Biagetto	1995	Frana	avi
Gualdo Tadino	Ripa (Frana di)		Frana	avi
Gualdo Tadino	San Rocco - Lungo la strada delle "Stradelle"	14 Settembre 1998	Frana	avi
Gualdo Tadino	Santa Croce	Prima del 16 Giugno 1804	Frana	cs
Gualdo Tadino	SP n. 240 di Pieve Caprara	6 Gennaio 1997	Frana	avi
Gualdo Tadino	SP n. 243 di Pieve di Compresseto		Frana	avi
Gualdo Tadino	SP n. 243 di Pieve di Compresseto	Gennaio 1997	Frana	avi
Gualdo Tadino	SS n. 242 di San Pellegrino	6 Gennaio 1997	Frana	avi
Gualdo Tadino	Toccio	Settembre 1997	Frana	avi
Gualdo Tadino	Valsorda		Frana	avi
Gubbio	Biscina		Frana	avi

Comune	*Località*	*Data*	*Tipo*	
Gubbio	Biscina	19 Dicembre 1982	Frana	avi
Gubbio	Bottaccione - Monte Foce	26 Settembre 1993	Frana	avi
Gubbio	Burano	24 Ottobre 1937	Frana	avi
Gubbio	Caimariotti - Lungo la SP		Frana	avi
Gubbio	Campo Reggiano	Prima del 7 Gennaio 1874	Frana	cs
Gubbio	Carbonesca - Lungo la SC		Frana	avi
Gubbio	Carpiano	21 Febbraio 1963	Frana	avi
Gubbio	Carpiano - C. Sterpaiolo - Monte Urbino	1 Gennaio 1958	Frana	avi
Gubbio	Casamorcia	3 Luglio 1946	Frana	cs
Gubbio	Casamorcia	3 Settembre 1946		cs
Gubbio	Casamorcia	14 Agosto 1950	Frana	cs
Gubbio	Case Nuove	3 Luglio 1946	Frana	cs
Gubbio	Case Nuove	3 Settembre 1946		cs
Gubbio	Case Vencaiolo		Frana	avi
Gubbio	Casello	17 Gennaio 1983	Frana	avi
Gubbio	Casino Solleri		Frana	avi
Gubbio	Castellano di Goregge	17 Gennaio 1983	Frana	avi
Gubbio	Castiglione Aldobrandi	17 Gennaio 1983	Frana	avi
Gubbio	Col Palombo		Frana	avi
Gubbio	Col Palombo		Frana	avi
Gubbio	Colle Logge di Sotto - C. Colonnata	1 Gennaio 1979	Frana	avi
Gubbio	Fontanelle	27 Febbraio 1941	Frana	avi
Gubbio	Fontanelle - Acquedotto Scirca	24 Dicembre 1982	Frana	avi
Gubbio	Galleria del Falcione		Frana	avi
Gubbio	Ghigiano		Frana	avi
Gubbio	Ghigiano - C. Simoncini		Frana	avi
Gubbio	Gola del Bottaccione - Lungo la SS n. 298 Eugubina nel tratto Gubbio-Scheggia	23 Luglio 1999	Rischio frana	avi
Gubbio	Gola del Bottaccione - Lungo la SS n. 298 Eugubina nel tratto Gubbio-Scheggia	30 Agosto 1999	Frana	avi
Gubbio	Goregge - Lungo la strada che porta al vecchio mulino	1986	Frana	avi

Comune	*Località*	*Data*	*Tipo*	
Gubbio	Gubbio	1986	Frana	avi
Gubbio	Gubbio	7 Ottobre 1993	Frana	avi
Gubbio	Gubbio - Aree collinari del territorio comunale	23 Febbraio 1963	Frana	avi
Gubbio	Gubbio - C. Il Poggetto		Frana	avi
Gubbio	Gubbio - C. Monte Picognola		Frana	avi
Gubbio	Gubbio - C. Palazzuola		Frana	avi
Gubbio	Gubbio - C. Pianelle		Frana	avi
Gubbio	Gubbio - C. San Secondo		Frana	avi
Gubbio	Gubbio - Lungo la SP n. 208 di San Bartolomeo al km 15+500	17 Aprile 2001	Frana	avi
Gubbio	Gubbio - Lungo la SP n. 208 di San Bartolomeo al km 600	17 Aprile 2001	Frana	avi
Gubbio	Gubbio - Lungo la SS n. 298 Eugubina per Scheggia (appena fuori dalle mura della città)	1 Gennaio 1997	Frana	avi
Gubbio	Gubbio - Lungo la SS n. 298 per Scheggia vicino all'Eremo di Sant'Ambrosio	28 Settembre 1993	Frana	avi
Gubbio	Gubbio - Lungo la SS n. 452 della Contessa	23 Ottobre 1993	Frana	avi
Gubbio	Gubbio - Lungo la SS n. 452 della Contessa al km 1+500	21 Novembre 1993	Frana	avi
Gubbio	Gubbio - Lungo la SS n. 452 della Contessa al km 6+200	19 Ottobre 1993	Frana	avi
Gubbio	Gubbio - Lungo la strada che dal Duomo va a Sant'Ubaldo	8 Maggio 1991	Frana	avi
Gubbio	Gubbio - Lungo la strada dell'Acera	17 Gennaio 1983	Frana	avi
Gubbio	Gubbio - Lungo la strada per la Basilica di Sant’Ubaldo (nei pressi della porta di Sant’Ubaldo)	Gennaio 2000	Frana	avi
Gubbio	Gubbio - Monte Ingino	1 Febbraio 1910	Frana	cs
Gubbio	Gubbio - Monte Ingino (parete che si affaccia su Parco Ranghiasci)	2 Gennaio 1997	Frana	avi
Gubbio	Gubbio - Parte alta dell'abitato		Frana	avi
Gubbio	Gubbio - Presso Porta Sant'Ubaldo	Dicembre 1999	Frana	avi
Gubbio	Gubbio - Quartiere San Martino	1996	Frana	avi
Gubbio	Gubbio - territorio comunale	24 Novembre 1991	Frana	avi
Gubbio	Gubbio - Via del Monte	23 Giugno 1986	Frana	avi
Gubbio	Gubbio - Via Galeotti	28 Marzo 2000	Frana	avi
Gubbio	Gubbio - Zona nei pressi del Duomo	23 Marzo 1986	Frana	avi
Gubbio	Kappa (in zona Torre Calzolari) - Lungo la SC Torre Alta-Cavallara		Smottamento	avi
Gubbio	Loreto	1980	Frana	avi

Comune	*Località*	*Data*	*Tipo*	
Gubbio	Loreto Alto	1984	Frana	avi
Gubbio	Macchia Azzurra di Torre Calzolari	1 Gennaio 1983	Frana	avi
Gubbio	Madonna della Cima		Frana	avi
Gubbio	Mocaiana - Casacce	3 Gennaio 2001	Smottamento	avi
Gubbio	Molinaccio		Frana	avi
Gubbio	Montefoce-Camignano	Prima del 23 Agosto 1931	Frana	cs
Gubbio	Montelovesco - Campo dei Stucchi	1 Gennaio 1982	Frana	avi
Gubbio	Nerbisci di Mocaiana		Frana	avi
Gubbio	Osteria di Valderchia	6 Gennaio 1997	Frana	avi
Gubbio	Padule	19 Settembre 1960	Frana	avi
Gubbio	Padule - Lungo la SP di Pian D'Assino	6 Gennaio 1997	Frana	avi
Gubbio	Palazzo Chiesce	23 Febbraio 1969	Frana	avi
Gubbio	Palazzo Galvana		Frana	avi
Gubbio	Palazzo Magrano - Chiascio		Frana	avi
Gubbio	Parr.a Morena - Lungo la SC Pietralunga - Morena		Frana	avi
Gubbio	Petazzano - Lungo la strada per Mocaiana	1986	Frana	avi
Gubbio	Piemontino - Lungo la SP di Montelovesco	Gennaio 1997	Frana	avi
Gubbio	Poderetto		Frana	avi
Gubbio	Poderetto		Frana	avi
Gubbio	Polverino di Serra Brunamonti	17 Gennaio 1983	Frana	avi
Gubbio	Raggio	3 Luglio 1946	Frana	cs
Gubbio	Raggio	3 Settembre 1946		cs
Gubbio	Raggio	14 Agosto 1950	Frana	cs
Gubbio	San Bartolomeo - Lungo la SP per Gubbio		Frana	avi
Gubbio	San Bartolomeo - Lungo la SP San Bartolomeo	Gennaio 1997	Frana	avi
Gubbio	San Benedetto Vecchio - Lungo la SP di Mocaiana	Gennaio 1997	Frana	avi
Gubbio	San Martino in Colle	18 Novembre 1996	Smottamento	avi
Gubbio	San Pietro	15 Dicembre 1937	Frana	cs
Gubbio	San Pietro	17 Gennaio 1983	Frana	avi

Comune	*Località*	*Data*	*Tipo*	
Gubbio	Santa Maria di Burano	1985	Frana	avi
Gubbio	Santa Maria di Burano - Lungo la SP San Bartolomeo	Gennaio 1997	Frana	avi
Gubbio	Santa Maria di Burano - Lungo la vecchia strada della Contessa all'altezza del bivio per l'abitato	19 Dicembre 1968	Frana	avi
Gubbio	Santa Maria di Colonnata	17 Gennaio 1983	Frana	avi
Gubbio	Saonda (lungo il corso del fiume)	Dicembre 1982	Frana	avi
Gubbio	SC Branca Alta	17 Gennaio 1983	Frana	avi
Gubbio	SC San Bartolomeo - Le Volte - Troppola		Frana	avi
Gubbio	Scritto	19 Novembre 1962	Frana	avi
Gubbio	Settecamini - Lungo la SS n. 298		Frana	avi
Gubbio	Sioli - Lungo la vecchia statale in prossimità della frazione	Febbraio 1997	Frana	avi
Gubbio	SP 208 di San Bartolomeo		Frana	avi
Gubbio	SP di Montelovesco	Gennaio 1997	Frana	avi
Gubbio	SP di Pietralunga (mezzo km dopo il bivio sulla Pian d'Assino)	Dicembre 2000	Frana	avi
Gubbio	SP di Santa Maria di Burano	Gennaio 1997	Frana	avi
Gubbio	Torre Calzolari - C. Torre Alta	1 Gennaio 1982	Frana	avi
Gubbio	Torre dell'Olmo - Lungo la SC Dondana	17 Gennaio 1983	Frana	avi
Gubbio	Tronco Collemincio - Osteria di Morano	Gennaio 1997	Frana	avi
Gubbio	Villa Dondana	17 Gennaio 1983	Frana	avi
Lisciano Niccone	Buzzone	14 Dicembre 1937	Frana	cs
Lisciano Niccone	Case Limoncelli		Frana	avi
Lisciano Niccone	Casella	12 Dicembre 1982	Frana	avi
Lisciano Niccone	Le Crocicchie	Dicembre 1982	Frana	avi
Lisciano Niccone	San Martino di Buzzone	18 Dicembre 1937	Frana	avi
Lisciano Niccone	Scopetello		Frana	avi
Magione	Agello	6 Marzo 1986	Frana	avi
Magione	Magione	6 Marzo 1971	Frana	avi
Magione	Magione - Lungo la linea FS Foligno - Terontola dal km 58+310 al km 59+450		Frana	avi
Magione	Monte Melino	15 Febbraio 1976	Frana	avi
Magione	Monte Melino - Lungo la linea FS Foligno - Terontola dal km 53+300 al km 55+000		Frana	avi

Comune	*Località*	*Data*	*Tipo*	
Magione	Monte Melino - Lungo la Linea FS Foligno-Terontola	16 Febbraio 1977	Frana	avi
Magione	Monte Sperello - Lungo la linea FS dal km 58+200 al km 58+500		Frana	avi
Magione	Monte Sperello - Lungo la linea FS Foligno-Terontola dal km 57+100 al km 57+500		Frana	avi
Magione	San Feliciano	2 Gennaio 1929	Frana	avi
Magione	San Tobia		Frana	avi
Magione	Santa Lucia	Prima del 1917	Scorrimento	cs
Magione	Sant'Arcangelo di Magione - Lungo la strada di collegamento con la SS del Trasimeno	12 Settembre 1996	Frana	avi
Magione	SP di Monte del Lago al km 1+700	Gennaio 1997	Frana	avi
Magione	Torricella - Nei pressi della galleria ferroviaria	12 Gennaio 1963	Frana	avi
Marsciano	Caprabianca - Lungo la SC Mercatello-Migliano nei pressi del bivio per la località		Frana	avi
Marsciano	Compignano		Frana	avi
Marsciano	Compignano	10 Gennaio 1961	Frana	avi
Marsciano	Marsciano		Frana	avi
Marsciano	Marsciano - Lungo la SP n. 340 di Spina nel tratto Pietrafitta - Mercatello	8 Ottobre 1993	Frana	avi
Marsciano	Marsciano - Lungo la SP per Morello	17 Novembre 1996	Smottamento	avi
Marsciano	Marsciano - territorio comunale	31 Agosto 2000	Frana	avi
Marsciano	Monte Lagello - Lungo la SC Mercatello-Migliano nei pressi del bivio per la località		Frana	avi
Marsciano	Poggio Alto - Lungo la SC di Collelungo	20 Febbraio 1986	Frana	avi
Marsciano	San Valentino - Versante orientale dell'abitato		Frana	avi
Marsciano	Sant'Elena		Frana	avi
Marsciano	Spina - Lungo la SP Cerqueto-Castiglione della Valle	1993	Frana	avi
Marsciano	SS n. 317 Marscianese al km 30+200		Frana	avi
Massa Martana	Le Coste		Frana	avi
Massa Martana	Massa Martana		Frana	avi
Massa Martana	Massa Martana		Frana	avi
Massa Martana	Massa Martana	24 Aprile 1960	Frana	avi
Massa Martana	Massa Martana	4 Maggio 1960	Frana	avi
Massa Martana	Massa Martana	7 Gennaio 1961	Frana	avi
Massa Martana	Massa Martana	25 Gennaio 1963	Frana	avi

Comune	*Località*	*Data*	*Tipo*	
Massa Martana	Massa Martana - Lungo la SC del Mattatoio	1980	Frana	avi
Massa Martana	Massa Martana - Versante occidentale dell'abitato	6 Aprile 1928	Frana	avi
Monte Castello di Vibio	Case Onarella		Frana	avi
Monte Castello di Vibio	Case Peschiera		Frana	avi
Monte Castello di Vibio	Doglio		Frana	avi
Monte Castello di Vibio	Doglio - Lungo la SP di Monte Castello di Vibio	Gennaio 1997	Frana	avi
Monte Castello di Vibio	Monte Castello di Vibio	10 Gennaio 1961	Frana	avi
Monte Castello di Vibio	Monte Castello di Vibio	22 Novembre 1996	Frana	avi
Monte Castello di Vibio	Monte Castello di Vibio - Lungo la SP	Gennaio 1997	Frana	avi
Monte Santa Maria Tiberina	Biricocco		Frana	avi
Monte Santa Maria Tiberina	Bivio di Santa Maria Tiberina - Lungo la SP di Santa Maria Tiberina	Gennaio 1997	Frana	avi
Monte Santa Maria Tiberina	Bivio per Lippiano - Lungo la SP di Santa Maria Tiberina	Gennaio 1997	Frana	avi
Monte Santa Maria Tiberina	Buia - Lungo la SP di Santa Maria Tiberina	Gennaio 1997	Frana	avi
Monte Santa Maria Tiberina	Gioiello	20 Ottobre 1992	Frana	avi
Monte Santa Maria Tiberina	Gioiello - Lungo la strada San Secondo-Monte Santa Maria Tiberina	14 Settembre 1997	Smottamento	avi
Monte Santa Maria Tiberina	La Torre		Frana	avi
Monte Santa Maria Tiberina	Malerba		Frana	avi
Monte Santa Maria Tiberina	Marcignano - Lungo la strada della Calberia (per Monte Santa Maria in Tiberina) a 2 km dal paese	7 Gennaio 1997	Frana	avi
Monte Santa Maria Tiberina	Monte Santa Maria Tiberina - territorio comunale	16 Novembre 1991	Frana	avi
Monte Santa Maria Tiberina	Petriolo		Frana	avi
Monte Santa Maria Tiberina	Pezzano		Frana	avi
Monte Santa Maria Tiberina	Poggio del Cogno		Frana	avi
Monte Santa Maria Tiberina	SP di Monte Santa Maria Tiberina - Tratto per il Bivio di San Maria Tiberina-Buia-Bivio di Lippiano	Gennaio 1997	Frana	avi
Montefalco	Casette di Carpello	27 Febbraio 1984	Frana	avi
Montefalco	Montefalco		Frana	avi
Montefalco	Montefalco	4 Settembre 1965	Frana	avi
Montefalco	Montefalco - Lungo la SS n. 445	10 Ottobre 1992	Frana	avi
Montefalco	Montefalco - Monastero di Santa Chiara Agostiniana	Aprile 1991	Frana	avi
Montefalco	Montefalco - territorio comunale		Frana	avi

Comune	*Località*	*Data*	*Tipo*	
Montefalco	Montepennino - Lungo la SP di Montefalco	Gennaio 1997	Smottamento	avi
Montefalco	Osteria San Marco	15 Marzo 1979	Frana	avi
Monteleone di Spoleto	Madonna delle Grazie		Frana	avi
Montone	Bacciana - Lungo la SC di Montone	Gennaio 1997	Frana	avi
Montone	Boschi di Montone	28 Dicembre 2000	Frana	avi
Montone	Caifassi		Frana	avi
Montone	Carpina (lungo il corso del torrente)		Frana	avi
Montone	Carpini - Lungo la SP n. 201 di Pietralunga	14 Luglio 1991	Frana	avi
Montone	Casanova		Frana	avi
Montone	Case della Bacciana		Frana	avi
Montone	Case Montebestia	1982	Frana	avi
Montone	Case Montino		Frana	avi
Montone	Corlo		Frana	avi
Montone	Fornace - Lungo la strada Montone - I Tre Ponti	1981	Frana	avi
Montone	I Tre Ponti		Frana	avi
Montone	Montone		Frana	avi
Montone	Montone	3 Aprile 1958	Frana	avi
Montone	Montone	16 Novembre 1963	Frana	avi
Montone	Montone	11 Marzo 1986	Frana	avi
Montone	Montone - Lungo la SP per Pietralunga dal km 29+600 al km 29+800	9 Gennaio 1961	Frana	avi
Montone	Montone - territorio comunale		Frana	avi
Montone	Montone - Via delle Cerche		Frana	avi
Montone	Montone - Viale Aldo Bologni		Frana	avi
Nocera Umbra	Acciano - Lungo la SC	2000	Smottamento	avi
Nocera Umbra	Acciano - Zona a monte della SC	19 Aprile 1986	Frana	avi
Nocera Umbra	Boschetto		Frana	avi
Nocera Umbra	Boschetto	23 Marzo 1956	Frana	avi
Nocera Umbra	Brugiaporco	2000	Smottamento	avi
Nocera Umbra	Caldognola (lungo il corso del fosso)		Frana	avi

Comune	*Località*	*Data*	*Tipo*	
Nocera Umbra	Casa Mandorlini - Isola	2000	Smottamento	avi
Nocera Umbra	Casaluna - Lungo la SP n. 273		Frana	avi
Nocera Umbra	Casaluna - Monte Alago (lungo la SP di Casaluna)	Gennaio 1997	Frana	avi
Nocera Umbra	Case Basse	2000	Smottamento	avi
Nocera Umbra	Cellerano - Tendopoli	7 Novembre 1997	Smottamento	avi
Nocera Umbra	Croce Col Paradiso	2000	Smottamento	avi
Nocera Umbra	Fonte d'Africa	Prima del 2 Aprile 1867	Frana	cs
Nocera Umbra	Isola - Lungo la linea FS Orte-Falconara dal km 190+850 al km 190+950	13 Dicembre 1990	Frana	avi
Nocera Umbra	Molinaccio		Frana	avi
Nocera Umbra	Monte Catinaccio	26 Febbraio 1963	Frana	avi
Nocera Umbra	Nocera Umbra		Frana	avi
Nocera Umbra	Nocera Umbra	15 Novembre 1946	Frana	cs
Nocera Umbra	Nocera Umbra	Vari anni prima del 1947	Frana	cs
Nocera Umbra	Nocera Umbra	3 Aprile 1958	Frana	avi
Nocera Umbra	Nocera Umbra	19 Settembre 1960	Frana	avi
Nocera Umbra	Nocera Umbra	4 Gennaio 1971	Frana	avi
Nocera Umbra	Nocera Umbra - Colfiorito (tra le due località lungo la SP)	1997	Frana	avi
Nocera Umbra	Nocera Umbra - Giardini	22 Dicembre 1997	Smottamento	avi
Nocera Umbra	Nocera Umbra - La Cartiera		Frana	avi
Nocera Umbra	Nocera Umbra - Lungo la linea FS Orte - Falconara	4 Gennaio 1953	Frana	avi
Nocera Umbra	Nocera Umbra - Lungo la linea FS Orte - Falconara dal km 185+200 al km 185+250		Frana	avi
Nocera Umbra	Nocera Umbra - Lungo la linea FS Orte-Falconara dal km 187+150 al km 187+320		Frana	avi
Nocera Umbra	Nocera Umbra - Lungo la SP di Casaluna al km 1+500	1997	Frana	avi
Nocera Umbra	Nocera Umbra - Lungo la SP di Moline in prossimità del Rio Fergia	Gennaio 1997	Frana	avi
Nocera Umbra	Nocera Umbra - Lungo la SP n. 272 di Monte Alago		Frana	avi
Nocera Umbra	Nocera Umbra - Lungo la SS Flaminia nei pressi del cimitero	26 Settembre 1997	Frana	avi
Nocera Umbra	Nocera Umbra - Lungo la strada per Mascionche	18 Febbraio 1995	Frana	avi
Nocera Umbra	Nocera Umbra - territorio comunale	Gennaio 1997	Frana	avi
Nocera Umbra	Nocera Umbra - territorio comunale	Ottobre 1997	Frana	avi

Comune	*Località*	*Data*	*Tipo*	
Nocera Umbra	Nocere Umbra - Lungo la SS Flaminia	2 Ottobre 1963	Frana	avi
Nocera Umbra	Passo Sorifa	2 Marzo 1951	Frana	avi
Nocera Umbra	SC Parrano - Isola	18 Ottobre 1983	Frana	avi
Nocera Umbra	SP di Monte Alago (tratto Monte Alago - Casaluna)	Gennaio 1997	Frana	avi
Nocera Umbra	SS Flaminia - località Cappuccini	Prima del 2 Aprile 1874	Frana	cs
Norcia	Ancarano		Frana	avi
Norcia	Ancarano		Frana	avi
Norcia	Castelfranco - Capo del Colle		Frana	avi
Norcia	Castelfranco - Capo del Colle	26 Maggio 1986	Frana	avi
Norcia	Norcia - territorio comunale	10 Ottobre 1992	Frana	avi
Norcia	Pian degli Zoccoli		Frana	avi
Norcia	Ruscio - Serravalle (lungo il corso del Fiume Corno tra le due località)		Frana	avi
Norcia	Santa Maria Maddalena		Frana	avi
Norcia	Serravalle	19 Dicembre 1968	Frana	avi
Norcia	Serravalle - Lungo la SS n. 205 Valnerina	14 Ottobre 1997	Frana	avi
Paciano	Casina Nova	27 Marzo 1984	Frana	avi
Paciano	Paciano - Lungo la SP		Frana	avi
Paciano	SC di Monte Pausillo	8 Febbraio 1985	Frana	avi
Panicale	Case Paolinami	31 Agosto 1984	Frana	avi
Panicale	Macereto - Fosso Macereto	1 Novembre 1982	Frana	avi
Panicale	Missiano - Lungo la SP n. 310 di Paciano	8 Ottobre 1993	Frana	avi
Passignano sul Trasimeno	Case Fonte Spugna		Frana	avi
Passignano sul Trasimeno	Castel Rigone	Primi di Marzo 1838	Frana	cs
Passignano sul Trasimeno	Il Calcinaio - lungo la carreggiata nord del Raccordo Autostradale Perugia - Bettolle	9 Marzo 1995	Frana	avi
Passignano sul Trasimeno	Il Calcinaio - Lungo la SS n. 75 bis del Trasimeno al km 33+700	5 Gennaio 1994	Frana	avi
Passignano sul Trasimeno	San Vito - Case Aguzzi		Frana	avi
Passignano sul Trasimeno	San Vito - Lungo la SS n. 75 bis	28 Ottobre 1993	Frana	avi
Passignano sul Trasimeno	Ventaglie	10 Aprile 1986	Frana	avi
Perugia	Casaglia	8 Dicembre 1992	Frana	avi

Comune	*Località*	*Data*	*Tipo*	
Perugia	Casaglia	15 Settembre 1995	Smottamento	avi
Perugia	Castel del Piano		Frana	avi
Perugia	Cenerente		Frana	avi
Perugia	Cenerente	17 Giugno 1999	Frana	avi
Perugia	Collestrada	15 Settembre 1995	Smottamento	avi
Perugia	Collina di Santa Petronilla	1860	Frana	cs
Perugia	Cordigliano	15 Settembre 1995	Smottamento	avi
Perugia	Ferrovia Centrale Umbra - tra la stazione San Anna e Ponte San Giovanni	7 Ottobre 1937	Frana	cs
Perugia	La Bruna	15 Settembre 1995	Smottamento	avi
Perugia	Maestrello - San Giovanni in Pantano (lungo la strada tra le due località)	1991	Frana	avi
Perugia	Migiana di Monte Tezio - Versante orientale dell'abitato		Frana	avi
Perugia	Monte Malbe	25 Ottobre 1939	Cava	avi
Perugia	Monte Santa Croce		Frana	avi
Perugia	Montebello	15 Aprile 1957	Frana	avi
Perugia	Montebello Primo - Lungo la SC Ponte Pattoli - Monte Nero	7 Febbraio 1969	Frana	avi
Perugia	Montelabate	23 Ottobre 1999	Frana	avi
Perugia	Pantano	2 Ottobre 1993	Frana	avi
Perugia	Perugia - C. M. Petroso		Frana	avi
Perugia	Perugia - Case Bruciate	26 Dicembre 1977	Frana	avi
Perugia	Perugia - Case Bruciate	Dicembre 1991	Frana	avi
Perugia	Perugia - Case Mori (a valle di San Francesco al Prato)		Frana	avi
Perugia	Perugia - Cava della Breccia	25 Marzo 1978	Frana	avi
Perugia	Perugia - Corso Bersaglieri	31 Ottobre 1928	Frana	avi
Perugia	Perugia - Elce	18 Febbraio 1969	Frana	avi
Perugia	Perugia - Elce (Via degli Olivi)	4 Giugno 1965	Frana	avi
Perugia	Perugia - Fontenuovo	Prima del 7 Maggio 1782	Frana	cs
Perugia	Perugia - Fontenuovo	Dicembre 1872	Frana	cs
Perugia	Perugia - Fontenuovo	Tra il 1881 e il 1882	Frana	cs
Perugia	Perugia - Fontenuovo	Marzo 1915	Frana	cs

Comune	*Località*	*Data*	*Tipo*	
Perugia	Perugia - Fontenuovo	Marzo 1917	Frana	cs
Perugia	Perugia - Fontenuovo	Gennaio 1936	Frana	cs
Perugia	Perugia - Fontenuovo	Marzo 1936	Frana	cs
Perugia	Perugia - Fontenuovo	15 Dicembre 1937	Frana	cs
Perugia	Perugia - Fontenuovo	Gennaio 1938	Frana	cs
Perugia	Perugia - Fontenuovo	Tra Marzo e Maggio 1941	Frana	cs
Perugia	Perugia - Fontenuovo	Dicembre 1960	Frana	cs
Perugia	Perugia - Fontenuovo	Febbraio 1963	Frana	cs
Perugia	Perugia - Fontenuovo	17 Febbraio 1963	Frana	avi
Perugia	Perugia - Fontivegge		Frana	avi
Perugia	Perugia - Fontivegge	11 Maggio 1982	Frana	avi
Perugia	Perugia - Fontivegge	19 Gennaio 1983	Frana	avi
Perugia	Perugia - Fontivegge	9 Ottobre 1983	Frana	avi
Perugia	Perugia - Fontivegge	Dicembre 1983	Frana	avi
Perugia	Perugia - Fontivegge	8 Febbraio 1985	Frana	avi
Perugia	Perugia - Fosso Bulagaio		Frana	avi
Perugia	Perugia - Fosso Bulagaio	Prima del 16 Maggio 1762	Frana	cs
Perugia	Perugia - Fosso dei Bottinelli	Prima del 7 Maggio 1782	Frana	cs
Perugia	Perugia - Fosso dello Scaffaro	1980	Frana	avi
Perugia	Perugia - Fosso dello Sperandio	Prima del 16 Maggio 1762	Frana	cs
Perugia	Perugia - Fosso di Santa Margherita		Frana	avi
Perugia	Perugia - Fosso di Santa Margherita		Frana	avi
Perugia	Perugia - Lungo la SC che costeggia il cimitero vecchio	9 Marzo 1999	Frana	avi
Perugia	Perugia - Lungo la SC delle Mandrelle	14 Dicembre 1996	Frana	avi
Perugia	Perugia - Lungo la strada che da Via Eugubina porta a Pretola	25 Agosto 1996	Smottamento	avi
Perugia	Perugia - Lungo la strada della Trinità	22 Settembre 1996	Frana	avi
Perugia	Perugia - Lungo la strada per Ponte Felcino	23 Ottobre 1999	Frana	avi
Perugia	Perugia - Monteluce	15 Dicembre 1937	Frana	avi
Perugia	Perugia - Monteluce	20 Dicembre 1937	Frana	avi

Comune	*Località*	*Data*	*Tipo*	
Perugia	Perugia - Monteluce	1962	Frana	avi
Perugia	Perugia - Monteluce	6 Febbraio 1969	Frana	avi
Perugia	Perugia - Monteripido	13 Gennaio 1961	Frana	avi
Perugia	Perugia - Olmo	18 Luglio 1957	Scavo	avi
Perugia	Perugia - Piazzale sottostante la scuola Leonardo da Vinci	Giugno 2001	Frana	avi
Perugia	Perugia - Porta del Bulagaio	4 Marzo 1936	Frana	avi
Perugia	Perugia - Porta Sant'Angelo (lungo la strada per Ponte Rio)	22 Settembre 1996	Frana	avi
Perugia	Perugia - Prepo	16 Novembre 1991	Frana	avi
Perugia	Perugia - San Francesco al Prato		Frana	avi
Perugia	Perugia - San Francesco al Prato	8 Febbraio 1963	Frana	avi
Perugia	Perugia - Spinello	15 Febbraio 1969	Smottamento	avi
Perugia	Perugia - Stazione di Fontivegge - Lungo la Linea FS dal km 39+800 al km 40+200		Frana	avi
Perugia	Perugia - Strada del Cavallaccio	Prima del 1794	Frana	cs
Perugia	Perugia - territorio comunale	Novembre 1422	Frana	cs
Perugia	Perugia - territorio comunale	Marzo-Aprile 1528	Frana	cs
Perugia	Perugia - territorio comunale	7 Ottobre 1937	Frana	cs
Perugia	Perugia - territorio comunale	8 Novembre 1997	Frana	avi
Perugia	Perugia - territorio comunale	14 Settembre 1998	Frana	avi
Perugia	Perugia - testata del Fosso del Bulagaio	Prima 1772		cs
Perugia	Perugia - Via Bonfigli (zona del Tiro a Segno)	15 Febbraio 1969	Frana	avi
Perugia	Perugia - Via dei Filosofi (all'incrocio con Via Pico della Mirandola)	26 Marzo 1983	Frana	avi
Perugia	Perugia - Via dei Priori		Frana	avi
Perugia	Perugia - Via Eugubina	16 Novembre 1991	Frana	avi
Perugia	Perugia - Via Eugubina	23 Ottobre 1999	Frana	avi
Perugia	Perugia - Via Eugubina al km 2+600	Maggio 1987	Frana	avi
Perugia	Perugia - Via G. Pisano	22 Febbraio 1970	Frana	avi
Perugia	Perugia - Via G.B. Vico	22 Novembre 1962	Frana	avi
Perugia	Perugia - Via Maitani	4 Febbraio 1970	Frana	avi
Perugia	Perugia - Via Maitani e Via Giovanni Pisano	23 Febbraio 1970	Frana	avi

Comune	*Località*	*Data*	*Tipo*	
Perugia	Perugia - Via Monteverdi	19 Dicembre 1968	Frana	avi
Perugia	Perugia - Via Pievaiola	1 Dicembre 1962	Frana	avi
Perugia	Perugia - Via San Girolamo	12 Dicembre 1910	Frana	cs
Perugia	Perugia - Via San Girolamo	Novembre 1996	Frana	avi
Perugia	Perugia - Via San Giuseppe	18 Marzo 1958	Smottamento	avi
Perugia	Perugia - Via XX settembre	12 Dicembre 1910	Frana	cs
Perugia	Perugia - Via XX Settembre	19 Settembre 1960	Frana	avi
Perugia	Perugia - Via XX Settembre	20 Novembre 1991	Frana	avi
Perugia	Perugia - Via XX Settembre (sotto la pineta di Santa Giuliana)	13 Ottobre 1991	Frana	avi
Perugia	Perugia - Viale Orazio Antinori	Novembre 1998	Frana	avi
Perugia	Perugia - Zona nei pressi della città	14 Settembre 1995	Smottamento	avi
Perugia	Perugia - Zona nei pressi della città	24 Settembre 1996	Frana	avi
Perugia	Perugia - zona San Francesco al Prato	1404		cs
Perugia	Perugia - zona San Francesco al Prato	Prima del 1764	Frana	cs
Perugia	Pianello - Piccione (lungo la SP)	3 Maggio 1996	Smottamento	avi
Perugia	Pieve Petroia		Frana	avi
Perugia	Pila - Lungo la strada	30 Maggio 1992	Frana	avi
Perugia	Piscille	15 Febbraio 1968	Frana	avi
Perugia	Piscille - Ponte San Giovanni (lungo la linea ferroviaria)	20 Novembre 1991	Frana	avi
Perugia	Podere I Borgello		Frana	avi
Perugia	Ponte d'Oddi - Il Castagno	15 Gennaio 1969	Frana	avi
Perugia	Ponte Pattoli		Frana	avi
Perugia	Ponte Pattoli	16 Febbraio 1976	Frana	avi
Perugia	Ponte Pattoli	16 Febbraio 1977	Frana	avi
Perugia	Ponte Pattoli	15 Settembre 1995	Smottamento	avi
Perugia	Ponte Rio	21 Febbraio 1963	Frana	avi
Perugia	Ponte Rio	18 Febbraio 1969	Frana	avi
Perugia	Ponte Rio	20 Novembre 1991	Frana	avi
Perugia	Ponte Rio	8 Dicembre 1992	Frana	avi

Comune	*Località*	*Data*	*Tipo*	
Perugia	Ponte Rio	14 Dicembre 1996	Frana	avi
Perugia	Ponte Rio - Ponte d'Oddi (lungo la dorsale tra le due località)	6 Febbraio 1969	Frana	avi
Perugia	Ponte San Giovanni	15 Febbraio 1960	Frana	avi
Perugia	Ponte San Giovanni	15 Settembre 1995	Smottamento	avi
Perugia	Ponte San Giovanni - Galleria San Martinello (lungo la linea FS Foligno-Terontola)	21 Febbraio 1963	Frana	avi
Perugia	Ponte San Giovanni - Via Tevere	25 Febbraio 1986	Frana	avi
Perugia	Ponte Valleceppi	4 Gennaio 1961	Frana	avi
Perugia	Pretola	15 Settembre 1995	Smottamento	avi
Perugia	Pretola - Lungo la linea ferroviaria e la strada	13 Novembre 1999	Frana	avi
Perugia	Prozonchio	14 Febbraio 1976	Frana	avi
Perugia	Resina - Lungo il versante sinistro del Torrente Resina	Aprile 1986	Frana	avi
Perugia	San Fortunato della Collina	11 Febbraio 1963	Frana	avi
Perugia	San Marco		Frana	avi
Perugia	San Marco	12 Dicembre 1910	Frana	cs
Perugia	San Marco	20 Novembre 1991	Frana	avi
Perugia	San Marco - Cava Galletti	Ottobre 1987	Frana	avi
Perugia	San Marco - Lungo la strada per Ponte d'Oddi		Cava	avi
Perugia	San Marco (Ex Fornaci Galletti)	Gennaio 1997	Frana	avi
Perugia	San Martinello - Lungo la linea FS	1 Gennaio 1963	Frana	avi
Perugia	San Proto - Piscille		Frana	avi
Perugia	Santa Lucia		Frana	avi
Perugia	Santa Lucia	12 Dicembre 1910	Frana	cs
Perugia	Sant'Enea - Pozzolo		Frana	avi
Perugia	Solfagnano	23 Novembre 1991	Frana	avi
Perugia	SS n. 318 di Valfabbrica dal km 29+350 al km 30+000		Frana	avi
Perugia	Strada Casaglia-Ponte Valleceppi	Prima dell'Ottobre 1801	Frana	cs
Perugia	Strada di Monte Giogo		Frana	avi
Perugia	Strada Fabrianese - presso Civitella d'Arno	Prima dell'Ottobre 1801	Frana	cs
Perugia	Strada Marscianese - presso il km 6	15 Dicembre 1937	Scorrimento	cs

Comune	*Località*	*Data*	*Tipo*	
Perugia	Strada Tuderte - km 5+000	Prima del 16 Ottobre 1916	Frana	cs
Perugia	Villa Pitignano	14 Febbraio 1940	Frana	avi
Perugia	Vocabolo Pilo	7 Ottobre 1937	Colata	cs
Piegaro	Castiglion Fosco - Collebaldo (lungo la strada tra le due località)	16 Novembre 1991	Frana	avi
Piegaro	Gaiche - Fosso Le Gaiche		Frana	avi
Piegaro	Macereto - strada di accesso all'abitato	7 Ottobre 1937	Frana	cs
Piegaro	Piegaro		Frana	avi
Piegaro	Piegaro - Lungo la SP n. 207 verso la SS Pievaiola	8 Ottobre 1993	Frana	avi
Piegaro	Piegaro - strada di accesso all'abitato	7 Ottobre 1937	Frana	cs
Piegaro	Po Barbano		Frana	avi
Pietralunga	Barbiano	1 Gennaio 1969	Frana	avi
Pietralunga	Caizingari		Frana	avi
Pietralunga	Casa Bottina		Frana	avi
Pietralunga	Casale	4 Gennaio 1961	Frana	avi
Pietralunga	Casanova del Ponte		Frana	avi
Pietralunga	Case Capatoio		Frana	avi
Pietralunga	Case Montevalentino		Frana	avi
Pietralunga	Case San Salvatore		Frana	avi
Pietralunga	Castel Guelfo	22 Dicembre 1968	Frana	avi
Pietralunga	Corniole - Lungo la SP di Pietralunga nel tratto Pian della Serra	Gennaio 1997	Frana	avi
Pietralunga	Il Palazzaccio		Frana	avi
Pietralunga	La Valle	5 Gennaio 1997	Frana	avi
Pietralunga	Le Lame Morena	1986	Frana	avi
Pietralunga	Monte di Castiglione		Frana	avi
Pietralunga	Parrocchia di Castelfranco		Frana	avi
Pietralunga	Pietralunga		Frana	avi
Pietralunga	Pietralunga	22 Dicembre 1968	Frana	avi
Pietralunga	Pietralunga - C. Montescosso		Frana	avi
Pietralunga	Pietralunga - Lungo la SP n. 106 (Ciità di Castello - Pietralunga)	2 Gennaio 1997	Frana	avi

Comune	*Località*	*Data*	*Tipo*	
Pietralunga	Pietralunga - Nei pressi del cimitero	13 Aprile 1995	Frana	avi
Pietralunga	Pietralunga - territorio comunale	1948	Frana	cs
Pietralunga	Pieve di Saddi		Frana	avi
Pietralunga	Pieve di Saddi		Frana	avi
Pietralunga	Piscinale - Lungo la strada Pietralunga-Città di Castello	1984	Frana	avi
Pietralunga	Rapastello		Frana	avi
Pietralunga	San Faustino		Frana	avi
Pietralunga	Sant'Andrea di Confornano		Frana	avi
Pietralunga	SC Salceto - Lame	22 Gennaio 1985	Frana	avi
Pietralunga	SP di Pietralunga	3 Gennaio 1997	Frana	avi
Pietralunga	Strada Pietralunga-Madonnuccia	1948	Frana	cs
Pietralunga	Strada Pietralunga-Ponte Curvo	1948	Frana	cs
Poggiodomo	Poggiodomo	12 Aprile 1958	Frana	avi
Poggiodomo	Poggiodomo	8 Novembre 1997	Frana	avi
Poggiodomo	Ponte Cardinale di Usigni	6 Aprile 1982	Frana	avi
Poggiodomo	Roccatamburo - All'ingresso dell'abitato	6 Aprile 1979	Frana	avi
Preci	Abeto		Frana	avi
Preci	Castelvecchio	15 Dicembre 1984	Frana	avi
Preci	Cervara - Lungo la SS della Valnerina	20 Febbraio 1986	Frana	avi
Preci	Icona		Frana	avi
Preci	Preci	8 Novembre 1997	Frana	avi
Preci	Preci - Lungo la SP n. 476 per Borgo Garibaldi	1 Febbraio 1986	Frana	avi
Preci	Preci - territorio comunale	13-14 Dicembre 1937	Frana	cs
Preci	Roccanolfi	29 Maggio 1984	Frana	avi
Preci	Saccovescio	26 Novembre 1996	Smottamento	avi
Preci	Saccovescio - Lungo la SP	Gennaio 1997	Frana	avi
San Giustino	Corposano	23 Settembre 1996	Frana	avi
San Giustino	Rosparo - Lungo la SP per Corposano	1997	Frana	avi
San Giustino	San Giustino - Lungo la SP per Corposano		Frana	avi

Comune	*Località*	*Data*	*Tipo*	
San Giustino	San Giustino - Lungo la SS n. 73 bis di Bocca Trabaria	4 Maggio 1991	Frana	avi
San Giustino	San Giustino - Lungo la SS n. 73 bis nei pressi del Passo di Bocca Trabaria	18 Febbraio 1960	Frana	avi
San Giustino	San Giustino - territorio comunale	7 Ottobre 1993	Frana	avi
Sant'Anatolia di Narco	Grotti		Frana	avi
Sant'Anatolia di Narco	Grotti	25 Novembre 1975	Frana	avi
Sant'Anatolia di Narco	Grotti	Aprile 1976	Frana	avi
Sant'Anatolia di Narco	San Martino		Frana	avi
Sant'Anatolia di Narco	Sant'Anatolia di Narco		Frana	avi
Sant'Anatolia di Narco	Sant'Anatolia di Narco	Prima del 27 Febbraio 1951		cs
Sant'Anatolia di Narco	Sant'Anatolia di Narco	29 Dicembre 1959	Frana	avi
Sant'Anatolia di Narco	Sant'Anatolia di Narco - Lungo la strada Caso - Gavelli - Fosso del Miracolo	18 Agosto 1969	Frana	avi
Sant'Anatolia di Narco	Sant'Anatolia di Narco - Lungo la strada Forca di Bazzano - Pascoli del Cielo		Frana	avi
Scheggia e Pascelupo	Badia di Sitria		Frana	avi
Scheggia e Pascelupo	Badia di Sitria		Frana	avi
Scheggia e Pascelupo	C. Manara		Frana	avi
Scheggia e Pascelupo	C. Meleta		Frana	avi
Scheggia e Pascelupo	Case La Pezza - Aiale	1 Marzo 1985	Frana	avi
Scheggia e Pascelupo	Chignano		Frana	avi
Scheggia e Pascelupo	Cima dei Sodi		Frana	avi
Scheggia e Pascelupo	Coldipeccio - Monte Alto	1 Marzo 1986	Frana	avi
Scheggia e Pascelupo	Costa del Corno		Frana	avi
Scheggia e Pascelupo	Fonte Spogna		Frana	avi
Scheggia e Pascelupo	Fonte Spogna		Frana	avi
Scheggia e Pascelupo	Fonte Spogna		Frana	avi
Scheggia e Pascelupo	Isola Fossara	1 Marzo 1986	Frana	avi
Scheggia e Pascelupo	Le Case		Frana	avi
Scheggia e Pascelupo	Monte Aguzzo		Frana	avi
Scheggia e Pascelupo	Monte Motette - Versante nord-occidentale		Frana	avi
Scheggia e Pascelupo	Montefiume		Frana	avi

Comune	*Località*	*Data*	*Tipo*	
Scheggia e Pascelupo	Pascelupo - Fonte San Giglio	1 Marzo 1986	Frana	avi
Scheggia e Pascelupo	Pieve di Scheggia	29 Febbraio 1970	Frana	avi
Scheggia e Pascelupo	Romita		Frana	avi
Scheggia e Pascelupo	Scheggia	17 Febbraio 1969	Frana	avi
Scheggia e Pascelupo	Scheggia	23 Settembre 1996	Smottamento	avi
Scheggia e Pascelupo	Scheggia - Lungo la SS Flaminia al km 213 nei pressi del valico	26 Febbraio 1969	Frana	avi
Scheggia e Pascelupo	Valdorbia		Frana	avi
Scheggino	I Pachi		Frana	avi
Scheggino	Lo Schioppo	28 Settembre 1996	Frana	avi
Scheggino	Monte di Civitella		Frana	avi
Scheggino	Monte Morrice		Frana	avi
Scheggino	Renari di Capriglia - Zona nei pressi della località		Frana	avi
Scheggino	Scheggino - Lungo la SC Civitella - Capotrevi		Frana	avi
Scheggino	Scheggino - Lungo la SS n. 209 (Valnerina) al km 29+600	3 Aprile 1996	Frana	avi
Sellano	Postignano - Casamaccio	14 Aprile 1978	Frana	avi
Sellano	Sellano		Frana	avi
Sellano	Sellano - Lungo la SS n. 319 di accesso all'abitato		Frana	avi
Sellano	Sellano - Lungo la SS n. 319 di accesso all'abitato		Frana	avi
Sellano	Sellano - Lungo la SS n. 319 di accesso all'abitato	24 Novembre 1979	Frana	avi
Sellano	Sellano - Zona campo sportivo	11 Gennaio 1983	Frana	avi
Sellano	SS Sellanese	16 Ottobre 1997	Frana	avi
Spello	Montepiano	7 Maggio 1974	Frana	avi
Spello	Ornello		Frana	avi
Spello	San Giovanni	8 Novembre 1997	Frana	avi
Spello	Spello	21 Febbraio 1963	Frana	avi
Spello	Spello - C. Bellani		Frana	avi
Spello	Spello - C. Rosi		Frana	avi
Spoleto	Ancaiano	1968	Frana	avi
Spoleto	Bacini San Chiodo - San Nicolò		Frana	avi

Comune	*Località*	*Data*	*Tipo*	
Spoleto	Bazzano Superiore	1945	Frana	avi
Spoleto	Collefabbri	23 Ottobre 1999	Frana	avi
Spoleto	Collerisana - Lungo la strada che conduce all'abitato	2 Aprile 1996	Frana	avi
Spoleto	Collerisana - Lungo la strada che da San Chiodo conduce all'ospedale San Matteo	21 Novembre 1996	Smottamento	avi
Spoleto	Coste	23 Maggio 1997	Frana	avi
Spoleto	Fogliano	21 Novembre 1996	Frana	avi
Spoleto	Icciano - Lungo la linea FS Orte-Falconara dal km 130+330 al km 130+900		Frana	avi
Spoleto	Icciano - Lungo la linea FS Orte-Falconara dal km 131+470 al km 131+650		Frana	avi
Spoleto	Messenano		Frana	avi
Spoleto	Monteluco - Eremo di San Pietro	1 Ottobre 1984	Frana	avi
Spoleto	Montemartano		Frana	avi
Spoleto	Morgnano	11 Novembre 1958	Frana	avi
Spoleto	Morgnano - Lungo la SC Morgnano-Morgnano Alto	29 Settembre 1992	Frana	avi
Spoleto	Morgnano - Lungo la SC Morgnano-Morgnano Alto	Settembre 1994	Frana	avi
Spoleto	Pincano	24 Novembre 1991	Frana	avi
Spoleto	Pincano - Lungo la SS Flaminia nei pressi del bivio per l'abitato	1 Ottobre 1993	Frana	avi
Spoleto	Poggio del Vescovo - Terraja	2 Aprile 1996	Smottamento	avi
Spoleto	Pompagnano	16 Dicembre 1999	Frana	avi
Spoleto	Roselli		Frana	avi
Spoleto	Roselli	Aprile 1997	Voragine	avi
Spoleto	San Giacomo di Spoleto	26 Ottobre 1940	Frana	avi
Spoleto	San Giacomo di Spoleto	29 Settembre 1950	Frana	avi
Spoleto	San Giovanni di Baiano	23 Maggio 1997	Frana	avi
Spoleto	San Severo	16 Dicembre 1999	Smottamento	avi
Spoleto	Sant'Angelo in Mercole - Lungo la SC	23 Ottobre 1999	Smottamento	avi
Spoleto	SC di Case Nove di Uncinano per San Martino in Trignano	7 Gennaio 1997	Frana	avi
Spoleto	SP di Montemartano	Gennaio 1997	Frana	avi
Spoleto	SP di Passo Spina		Frana	avi
Spoleto	SP Vallocchia		Frana	avi

Comune	*Località*	*Data*	*Tipo*	
Spoleto	Spina Vecchia - Lungo la SP Passo Spina	Gennaio 1997	Frana	avi
Spoleto	Spoleto	29 Dicembre 1953	Frana	avi
Spoleto	Spoleto - Istituto Alberghiero (nei pressi del parcheggio)	24 Settembre 1996	Voragine	avi
Spoleto	Spoleto - lato sud-ovest dell'abitato	5 Maggio 1929	Frana	cs
Spoleto	Spoleto - Lungo la strada di Collemarozzo (corta di Eggi)		Frana	avi
Spoleto	Spoleto - Lungo la strada per Monteluco	29 Dicembre 1964	Frana	avi
Spoleto	Spoleto - Lungo la strada per Pincano	26 Dicembre 1993	Frana	avi
Spoleto	Spoleto - Parco Chico Mendez		Frana	avi
Spoleto	Spoleto - Porta Fuga (zona stadio)		Frana	avi
Spoleto	Spoleto - Rocca dell'Albornoz	Marzo 1999	Frana	avi
Spoleto	Spoleto - territorio comunale	Prima del 17 Gennaio 1837	Frana	cs
Spoleto	Spoleto - territorio comunale	2 Giugno 1997	Frana	avi
Spoleto	Spoleto - Viale Cappuccini (sotto i campi da tennis)		Frana	avi
Spoleto	Spoleto - Viale Martiri della Resistenza	Ottobre 1996	Smottamento	avi
Spoleto	SS Flaminia al km 107 (corsia sud all'incrocio della strada per Arrone-Rieti)	21 Dicembre 1996	Frana	avi
Spoleto	Strettura di Spoleto	1 Ottobre 1993	Frana	avi
Spoleto	Terzo San Severo - Versante nord-orientale dell'abitato	1989	Frana	avi
Spoleto	Valle San Martino	15 Dicembre 1937	Frana	cs
Spoleto	Valle San Martino	21 Febbraio 1986	Frana	avi
Todi	Camerata		Frana	avi
Todi	Cannello	1888	Frana	cs
Todi	Casa Cornuta		Frana	avi
Todi	Casale Logge		Frana	avi
Todi	Case Poggio Brico		Frana	avi
Todi	Casemasce	9 Marzo 1986	Frana	avi
Todi	Casemasce - Lungo la SP n. 380	19 Febbraio 1986	Frana	avi
Todi	Casemasce - Lungo la SP n. 380	20 Agosto 1986	Frana	avi
Todi	Casemasce - prima dell'abitato	Novembre 1896	Frana	cs
Todi	Castelrotto	Novembre 1896	Frana	cs

Comune	*Località*	*Data*	*Tipo*	
Todi	Cecanibbi		Frana	avi
Todi	Chioano		Frana	avi
Todi	Collarezzo	Prima del 10 Gennaio 1910	Frana	cs
Todi	Collevalenza	17 Gennaio 1961	Frana	avi
Todi	Collevalenza - Lungo la SP n. 414		Frana	avi
Todi	Collevalenza - Lungo la strada Todi-Foligno	6 Gennaio 1961	Frana	avi
Todi	Duesanti - Versante meridionale dell'abitato		Frana	avi
Todi	Fiore		Frana	avi
Todi	Ilci	1 Febbraio 1986	Frana	avi
Todi	Ilci	9 Marzo 1986	Frana	avi
Todi	Innesto SS Orvietana-SC per Chioano	Giugno 1990	Crollo	cs
Todi	Loreto - Versante orientale dell'abitato	1 Luglio 1986	Frana	avi
Todi	Lorgnano	Inverno 1901	Frana	cs
Todi	Molino Ponte di Pesciano		Frana	avi
Todi	Monte Santo		Frana	avi
Todi	Montemolino	Novembre 1896	Frana	cs
Todi	Ospedaletto	Novembre 1896	Avvallamento	cs
Todi	Pantalla	7 Ottobre 1998	Frana	avi
Todi	Pantalla - lungo la SC	Prima del 1917	Frana	cs
Todi	Petroro	Novembre 1896	Frana	cs
Todi	Petroro - sotto le mura castellane	Novembre 1896	Frana	cs
Todi	Ponte delle Lame - Lungo la SP di Collevalenza	Gennaio 1997	Frana	avi
Todi	Ponte Naia	Prima del 10 Marzo 1806	Frana	cs
Todi	Ponte Rio	Metà Febbraio 1979	Frana	cs
Todi	Ponte Rio	7 Marzo 1979	Frana	avi
Todi	Pontecuti - Nei pressi dell'abitato	13 Settembre 1995	Smottamento	avi
Todi	Ripaioli	7 Ottobre 1998	Frana	avi
Todi	Rosceto	13 Marzo 1941	Frana	avi
Todi	Rosceto - Nei pressi della località	Novembre 1896	Frana	cs

Comune	*Località*	*Data*	*Tipo*	
Todi	Rosceto - Nei pressi della località	7 Gennaio 1997	Smottamento	avi
Todi	San Carlo		Frana	avi
Todi	San Damiano - A sud-est della località		Frana	avi
Todi	SP n. 418 di Due Santi		Frana	avi
Todi	Strada Casa Campi-Casemasce	Novembre 1896	Frana	cs
Todi	Strada dell'Affitto	Prima del 10 Maggio 1885	Frana	cs
Todi	Strada di Pantalla	Novembre 1896	Frana	cs
Todi	Strada di Ripaioli - sotto il cimitero	Novembre 1896	Frana	cs
Todi	Todi	1150	Frana	cs
Todi	Todi	Inizi del XVI secolo	Frana	cs
Todi	Todi	Prima del 1574		cs
Todi	Todi	Prima del Giugno 1673	Frana	cs
Todi	Todi	Febbraio 1691	Frana	cs
Todi	Todi	Estate 1728	Frana	cs
Todi	Todi	13 Gennaio 1961	Frana	avi
Todi	Todi	4 Novembre 1977	Frana	avi
Todi	Todi	Metà Febbraio 1979	Frana	cs
Todi	Todi	24 Febbraio 1979	Frana	avi
Todi	Todi	20 Marzo 1979	Frana	avi
Todi	Todi	5 Febbraio 1981	Frana	avi
Todi	Todi - angolo Casa Tiloni	Agosto 1808		cs
Todi	Todi - C. Buda		Frana	avi
Todi	Todi - C. Cascianelli	28 Dicembre 1982	Frana	avi
Todi	Todi - C. Cascianelli	28 Dicembre 1982	Smottamento	cs
Todi	Todi - C. Cascianelli	20 Aprile 1990	Frana	cs
Todi	Todi - C. Cascianelli	20 Novembre 1991	Frana	cs
Todi	Todi - C. Palombaro		Frana	avi
Todi	Todi - C. Porzone		Frana	avi
Todi	Todi - Case San Raffaello		Frana	avi

Comune	*Località*	*Data*	*Tipo*	
Todi	Todi - Cimitero Nuovo	1 Maggio 1985	Frana	avi
Todi	Todi - Colle della Rocca - Via Consolazione	17 Gennaio 1961	Frana	avi
Todi	Todi - Colle dell'abitato		Frana	avi
Todi	Todi - Colle dell'abitato	1986	Frana	avi
Todi	Todi - Discesa delle Piagge-Ponte sul fosso dei Cappuccini	Prima del 10 Marzo 1806	Frana	cs
Todi	Todi - Fornetto	Prima dell'Aprile 1630	Frana	cs
Todi	Todi - Fornetto	Luglio 1814	Frana	cs
Todi	Todi - Fosso Buccaglione versante sinistro	Prima del Febbraio 1815	Frana	cs
Todi	Todi - Fosso Buccaglione versante sinistro	Giugno 1816		cs
Todi	Todi - Fosso Buccaglione versante sinistro	Inverno 1855	Frana	cs
Todi	Todi - Fosso Buccaglione versante sinistro	23 Giugno 1984	Frana	cs
Todi	Todi - Fosso dei Cappuccini nord-est	1969		cs
Todi	Todi - Fosso dei Cappuccini sud-ovest	1969	Frana-colata	cs
Todi	Todi - Fosso del Cimitero	Ottobre 1964		cs
Todi	Todi - Fosso del Cimitero	1969	Colata	cs
Todi	Todi - Fosso del Cimitero	1977	Colata	cs
Todi	Todi - Fosso della Pisciarella	Prima del Maggio 1845	Frana	cs
Todi	Todi - Fosso delle Coste	Autunno 1989	Frana	cs
Todi	Todi - Fosso delle Lucrezie		Frana	avi
Todi	Todi - Fosso delle Lucrezie	1846	Frana	cs
Todi	Todi - Fosso delle Lucrezie	Inverno 1873		cs
Todi	Todi - Fosso delle Lucrezie	Maggio 1876		cs
Todi	Todi - Fosso delle Lucrezie	Primavera 1967	Colata	cs
Todi	Todi - Fosso delle Lucrezie	6 Marzo 1979	Frana	avi
Todi	Todi - Fosso delle Lucrezie	Primavera 1982		cs
Todi	Todi - Fosso delle Lucrezie	Febbraio 1984		cs
Todi	Todi - Fosso delle Lucrezie sotto il monastero	Primavera 1766		cs
Todi	Todi - Fosso delle Lucrezie sotto il monastero	Novembre 1825	Frana	cs
Todi	Todi - Fosso delle Lucrezie sotto il monastero	Inverno 1855	Frana	cs

Comune	*Località*	*Data*	*Tipo*	
Todi	Todi - Fosso delle Lucrezie testata versante sinistro	Aprile 1784	Frana	cs
Todi	Todi - Fosso delle Lucrezie testata versante sinistro	Aprile 1787	Frana	cs
Todi	Todi - Fosso delle Lucrezie testata versante sinistro	1963	Frana	cs
Todi	Todi - Fosso delle Lucrezie versante destro	Circa 1860	Frana	cs
Todi	Todi - Fosso delle Lucrezie versante destro	Inverno 1863	Frana	cs
Todi	Todi - Fosso delle Lucrezie versante destro	Inverno 1864	Frana	cs
Todi	Todi - Fosso delle Lucrezie versante sinistro	Marzo-Aprile 1869	Frana	cs
Todi	Todi - Fosso delle Lucrezie versante sinistro	Primavera 1870	Frana	cs
Todi	Todi - Fosso di Borgo Nuovo	Inverno 1855	Frana	cs
Todi	Todi - Fosso di Borgo Nuovo	Tra l'Agosto 1872 ed il Maggio 1873	Attività erosiva	cs
Todi	Todi - Fosso di Monte Santo	Autunno 1989	Frana	cs
Todi	Todi - Fosso San Filippo	Estate 1693	Attività erosiva	cs
Todi	Todi - Fosso San Filippo	Prima del Febbraio 1779	Frana	cs
Todi	Todi - Fosso San Filippo	Prima del Dicembre 1788	Attività erosiva	cs
Todi	Todi - Fosso San Filippo	Febbraio 1815	Frana	cs
Todi	Todi - Fosso San Filippo	Inverno 1864	Attività erosiva	cs
Todi	Todi - Fosso San Filippo	Tra l'Agosto 1872 ed il Maggio 1873	Attività erosiva	cs
Todi	Todi - Fosso San Gervasio	1969	Scorrimento-colata	cs
Todi	Todi - Fosso San Gervasio	23 Novembre 1982		cs
Todi	Todi - Fosso San Gervasio	1 Maggio 1985	Frana	cs
Todi	Todi - Fosso San Gervasio	Novembre 1991	Frana	cs
Todi	Todi - Fosso San Gervasio	20 Novembre 1991	Frana	cs
Todi	Todi - Fosso Sant'Angelo	1828	Attività erosiva	cs
Todi	Todi - Fosso Sorriva	Autunno 1989	Frana	cs
Todi	Todi - fuori di Porta di Borgo	Prima del 1861		cs
Todi	Todi - Giardini della Rocca	Inverno 1855	Frana	cs
Todi	Todi - Giardini della Rocca	13 Dicembre 1991	Crollo	cs
Todi	Todi - Giardini di Piazza Oberdan	Marzo 1862		cs
Todi	Todi - Giardini di Piazza Oberdan	Inverno 1864	Frana	cs

Comune	*Località*	*Data*	*Tipo*	
Todi	Todi - Giardini di Piazza Oberdan	27 Gennaio 1940	Frana	cs
Todi	Todi - Giardini di Piazza Oberdan	13 Marzo 1941	Frana	cs
Todi	Todi - Giardini di Piazza Oberdan	Ottobre 1977		cs
Todi	Todi - Giardini Pubblici Oberdan	13 Marzo 1941	Frana	avi
Todi	Todi - Il Bastione	Prima del Febbraio 1758	Frana	cs
Todi	Todi - La Ripa		Frana	avi
Todi	Todi - Lungo la SC Crocefisso	23 Novembre 1982	Frana	avi
Todi	Todi - Lungo la SP per Ponte Rio	13 Settembre 1995	Smottamento	avi
Todi	Todi - Lungo la SS n. 79 bis al km 32 (zona Quadro)	3 Luglio 2000	Frana	avi
Todi	Todi - Lungo la SS Tiberina	13 Settembre 1995	Smottamento	avi
Todi	Todi - Lungo la strada Ponte Rio - San Damiano	9 Giugno 1994	Frana	avi
Todi	Todi - Madonna della Pace	1590	Frana	cs
Todi	Todi - Madonna della Pace	Maggio 1809		cs
Todi	Todi - mura cittadine sotto la Rocca	Inverno 1735		cs
Todi	Todi - mura cittadine sotto la Rocca	Prima del Febbraio 1776		cs
Todi	Todi - orto di Santa Prassede	Prima del Maggio 1828		cs
Todi	Todi - orto Gorelli	Prima del Gennaio 1803		cs
Todi	Todi - Parco della Rocca	13 Dicembre 1991	Frana	avi
Todi	Todi - Parte meridionale del ponte vicino ai giardini pubblici	8 Dicembre 1992	Frana	avi
Todi	Todi - Piagge-Fosso San Arcangelo	Prima del 1436	Frana	cs
Todi	Todi - Piagge-Fosso San Arcangelo	Tra l'Agosto 1872 ed il Maggio 1873	Attività erosiva	cs
Todi	Todi - Piagge-Fosso San Arcangelo	Ottobre 1978	Frana	cs
Todi	Todi - Piagge-Fosso San Arcangelo	Metà Febbraio 1979	Frana	cs
Todi	Todi - Piana	5 Ottobre 1499	Frana	cs
Todi	Todi - Piana	1628	Frana	cs
Todi	Todi - Piana	Estate 1693	Attività erosiva	cs
Todi	Todi - Piana	Febbraio 1758	Frana	cs
Todi	Todi - Piana	Agosto 1760	Frana	cs
Todi	Todi - Piana	Luglio 1765	Frana	cs

Comune	*Località*	*Data*	*Tipo*	
Todi	Todi - Piana	1800	Frana	cs
Todi	Todi - Piana	Verosimilmente Luglio 1807	Frana	cs
Todi	Todi - Piana	Inverno 1813	Frana	cs
Todi	Todi - Piana	Inverno 1814	Frana	cs
Todi	Todi - Piana	Aprile 1814	Frana	cs
Todi	Todi - Piana	Luglio 1814	Frana	cs
Todi	Todi - Piana	Ottobre 1814	Frana	cs
Todi	Todi - Piana	Novembre 1814	Frana	cs
Todi	Todi - Piana	Fine Dicembre 1814	Frana	cs
Todi	Todi - Piana	Marzo (o prima metà di Aprile) 1815	Frana	cs
Todi	Todi - Piana	Agosto 1815	Frana	cs
Todi	Todi - Piana	Maggio 1828	Frana	cs
Todi	Todi - Piana	Marzo 1839	Frana	cs
Todi	Todi - Piana	Inverno 1855	Frana	cs
Todi	Todi - Piana	Primavera 1862	Frattura nel terreno	cs
Todi	Todi - Piana	Inverno 1864	Frana	cs
Todi	Todi - Priorato di San Niccolò	Ottobre 1776	Frana	cs
Todi	Todi - San Filippo	Prima dell'Agosto 1805		cs
Todi	Todi - San Filippo	Prima del Maggio 1828		cs
Todi	Todi - San Fortunato	Inverno 1855	Frana	cs
Todi	Todi - San Fortunato	Agosto 1870	Frana	cs
Todi	Todi - San Giorgio	Luglio 1873	Frana	cs
Todi	Todi - San Raffaello	Prima del Febbraio 1807	Frana	cs
Todi	Todi - Seminario	Prima del Luglio 1762		cs
Todi	Todi - SS.mo Crocifisso	Prima del Gennaio 1795	Frana	cs
Todi	Todi - SS.mo Crocifisso	Inverno 1915	Frana	cs
Todi	Todi - Strada del Monte Santo	Luglio 1764	Frana	cs
Todi	Todi - Strada del Monte Santo	Inverno 1787	Frana	cs
Todi	Todi - Strada del Monte Santo	Metà Febbraio 1979	Frana	cs

Comune	*Località*	*Data*	*Tipo*	
Todi	Todi - Strada di Mezzomuro	Agli inizi del 1860	Frattura nel terreno	cs
Todi	Todi - Strada di Mezzomuro	Inverno 1864	Frattura nel terreno	cs
Todi	Todi - Strada Fornetto-Osteria Monte Santo	Prima dell'inverno 1789	Frana	cs
Todi	Todi - Tempio della Consolazione	1805	Frana	cs
Todi	Todi - Tempio della Consolazione	Agosto 1815	Frana	cs
Todi	Todi - territorio comunale	Autunno 1532	Frana	cs
Todi	Todi - territorio comunale	Prima del Luglio 1701	Frana	cs
Todi	Todi - territorio comunale	Primavera 1793	Frana	cs
Todi	Todi - territorio comunale	Prima del 20 Gennaio 1851	Frana	cs
Todi	Todi - territorio comunale	Tra il 1855 e il 1862	Frana	cs
Todi	Todi - territorio comunale	Novembre 1896	Frana	cs
Todi	Todi - territorio comunale	Novembre 1896	Frana	cs
Todi	Todi - territorio comunale	Novembre 1896	Frana	cs
Todi	Todi - territorio comunale	Novembre 1896	Frana	cs
Todi	Todi - territorio comunale	2 Giugno 1997	Frana	avi
Todi	Todi - tra la Valle Superiore e la Rocca	1370-1378		cs
Todi	Todi - Valle di Sotto	Prima del 1574	Frana	cs
Todi	Todi - Valle di Sotto	Prima del 1628	Frana	cs
Todi	Todi - Valle di Sotto	Prima dell'Aprile 1630	Frana	cs
Todi	Todi - Valle di Sotto	Febbraio-Marzo 1634	Frana	cs
Todi	Todi - Valle di Sotto	1751	Frana	cs
Todi	Todi - Valle di Sotto	Prima del Giugno 1758	Frana	cs
Todi	Todi - Valle di Sotto	Aprile 1770	Frana	cs
Todi	Todi - Valle di Sotto	Prima del Maggio 1778	Frana	cs
Todi	Todi - Valle di Sotto	Giugno 1780	Frana	cs
Todi	Todi - Valle di Sotto	Prima del Maggio 1809	Frana	cs
Todi	Todi - Valle di Sotto	Novembre 1825	Frana	cs
Todi	Todi - Valle di Sotto	Inverno 1855	Frana	cs
Todi	Todi - Valle di Sotto	Inverno 1864	Frana	cs

Comune	*Località*	*Data*	*Tipo*	
Todi	Todi - Valle di Sotto	Prima del 1900		cs
Todi	Todi - Valle di Sotto	Circa 1902		cs
Todi	Todi - Valle di Sotto	1977	Frana	cs
Todi	Todi - Valle Superiore	1335	Frana	cs
Todi	Todi - Valle Superiore	Prima del 1436		cs
Todi	Todi - Valle Superiore	Nel corso del XVI secolo.	Frana	cs
Todi	Todi - Valle Superiore	Nel corso del XVI secolo.	Frana	cs
Todi	Todi - Valle Superiore	1660	Frana	cs
Todi	Todi - Valle Superiore	Primavera 1785	Frana	cs
Todi	Todi - Valle Superiore	Luglio 1787	Frana	cs
Todi	Todi - Valle Superiore	Primavera 1788	Frana	cs
Todi	Todi - Valle Superiore	Dicembre 1846 - Febbraio 1847	Frana	cs
Todi	Todi - Via della Piaggiola	"Nella stagione invernale del" 1855	Frana	cs
Todi	Todi - Via Firenzuola	15 Dicembre 1959		cs
Todi	Todi - Via Mezzomuro		Frana	avi
Todi	Todi - Viadotto della Strada delle Cerquette	Prima del 4 Marzo 1852	Frana	cs
Todi	Todi - Viadotto della Strada delle Cerquette	1965	Frana	cs
Todi	Todi - Viadotto della Strada delle Cerquette	Autunno 1969	Frana	cs
Todi	Todi - Viadotto della Strada delle Cerquette	Metà Febbraio 1979	Frana	cs
Todi	Todi - Viale della Fabbrica (zona mattatoio)	23 Giugno 1984	Frana	avi
Todi	Torre Squadrata	Marzo 1979	Frana	cs
Todi	Vasciano - Lungo la SP di Montenero	Gennaio 1997	Frana	avi
Todi	Vesciano - Lungo la SP di Montenero	Gennaio 1997	Frana	avi
Torgiano	Ferriera - Lungo la SP Ponte San Giovanni-Torgiano	14 Settembre 1998	Frana	avi
Torgiano	Miralduolo	7 Ottobre 1998	Frana	avi
Torgiano	Miralduolo - Lungo la SP Ponte San Giovanni-Torgiano	14 Settembre 1998	Frana	avi
Torgiano	Torgiano	10 Gennaio 1961	Frana	avi
Torgiano	Torgiano	13 Settembre 1970	Frana	avi
Torgiano	Torgiano - C. Pieroni		Frana	avi

Comune	*Località*	*Data*	*Tipo*	
Torgiano	Torgiano - Cimitero	1990	Smottamento	avi
Torgiano	Torgiano - Versante meridionale dell'abitato	13 Febbraio 1970	Frana	avi
Trevi	Matigge	25 Novembre 1957	Scavo	avi
Trevi	Pigge	4 Marzo 1986	Frana	avi
Trevi	Trevi - territorio comunale	29 Ottobre 1948	Frana	cs
Tuoro sul Trasimeno	Linea FS Foligno-Terontola al km 77+436 - presso la Galleria di Monte Gualandro		Frana	avi
Tuoro sul Trasimeno	Linea FS Foligno-Terontola al km 77+436 - presso la Galleria di Monte Gualandro	16 Gennaio 1960	Frana	avi
Tuoro sul Trasimeno	Linea FS Foligno-Terontola al km 77+436 - presso la Galleria di Monte Gualandro	13 Gennaio 1963	Frana	avi
Umbertide	Badia - Lungo la SP di Montecorona	3 Gennaio 1997	Frana	avi
Umbertide	Bastia Creti		Frana	avi
Umbertide	Caisanti		Frana	avi
Umbertide	Case Arrighi Sopra		Frana	avi
Umbertide	Case Montoni		Frana	avi
Umbertide	Case Santa Lucia		Frana	avi
Umbertide	Civitella di Umbertide - Lungo la SP presso Pineta Ranieri	3 Giugno 1991	Frana	avi
Umbertide	Don Ludovico di Molino Vitelli - Acquedotto per Niccone e Montecastelli	10 Gennaio 1997	Frana	avi
Umbertide	Le Troppole di Romeggio	21 Gennaio 1997	Frana	avi
Umbertide	Monte Filoncio		Frana	avi
Umbertide	Palazzo dell'Inquisitore		Frana	avi
Umbertide	Piano del Nese	17 Febbraio 1969	Frana	avi
Umbertide	Poggio Sant'Agata		Frana	avi
Umbertide	Preggio	3 Gennaio 1997	Frana	avi
Umbertide	Preggio - Lungo la SP per Umbertide	9 Novembre 1997	Frana	avi
Umbertide	San Benedetto		Frana	avi
Umbertide	Sant'Anna di Spedalicchio	3 Gennaio 1997	Frana	avi
Umbertide	SP di Castel Rigone - Tratto Umbertide-Poggio	Gennaio 1997	Frana	avi
Umbertide	SP di Castel Rigone nel tratto Umbertide - Preggio al km 2+500	Gennaio 1997	Frana	avi
Umbertide	Strada sotto Montalto	Circa 1769	Frana	cs
Umbertide	Torre Certalta		Frana	avi

Comune	*Località*	*Data*	*Tipo*	
Umbertide	Umbertide - C. Col di Maggio		Frana	avi
Umbertide	Umbertide - C. Sambucaro		Frana	avi
Umbertide	Umbertide - territorio comunale	Gennaio 1997	Frana	avi
Valfabbrica	Ca' Gennaro		Frana	avi
Valfabbrica	Casa Castalda	13 Febbraio 1963	Frana	avi
Valfabbrica	Casa Castalda - C. Picchiarella	4 Gennaio 1983	Frana	avi
Valfabbrica	Casacastalda - Lungo la SS n. 318 di Valfabbrica	15 Dicembre 1999	Frana	avi
Valfabbrica	Casalalta - Lungo la SP	Gennaio 1997	Frana	avi
Valfabbrica	Collemincio	21 Febbraio 1963	Frana	avi
Valfabbrica	La Romita		Frana	avi
Valfabbrica	Monteverde	22 Dicembre 1982	Frana	avi
Valfabbrica	Monteverde	25 Dicembre 1982	Frana	avi
Valfabbrica	Rio Grande		Frana	avi
Valfabbrica	Romitella di Collemincio	31 Dicembre 1982	Frana	avi
Valfabbrica	San Donato - C. Capanne		Frana	avi
Valfabbrica	SP di Casacastalda all'incrocio Casacastalda-Catecuccio	17 Gennaio 1997	Frana	avi
Valfabbrica	SS n. 318 di Valfabbrica dal km 18+660 al km 18+750		Frana	avi
Valfabbrica	Strada per Fabriano - a monte del ponte sul Chiascio	Prima del 26 Marzo 1805		cs
Valfabbrica	Tetto	1 Agosto 1958	Frana	avi
Valfabbrica	Valfabbrica	8 Febbraio 1969	Frana	avi
Valfabbrica	Valfabbrica - A sud-ovest dell'abitato	27 Marzo 1985	Frana	avi
Valfabbrica	Valfabbrica - C. Le Caselle		Frana	avi
Valfabbrica	Valfabbrica - Diga sul Fiume Chiascio	1984	Frana	avi
Valfabbrica	Valfabbrica - Lungo la SP n. 240 di Casacastalda	6 Gennaio 1997	Frana	avi
Valfabbrica	Valfabbrica - Lungo la SP n. 240 di Casacastalda	17 Aprile 2001	Frana	avi
Valfabbrica	Valfabbrica - territorio comunale	15 Dicembre 1937	Frana	cs
Valfabbrica	Vocabolo Acqua Puzza	7 Ottobre-Dicembre 1937	Frana	cs
Valfabbrica	Vocabolo Casanova di Castagna	7 Ottobre-Dicembre 1937	Frana	cs
Valfabbrica	Vocabolo Pian di Maggio	7 Ottobre-Dicembre 1937	Frana	cs

Comune	*Località*	*Data*	*Tipo*	
Vallo di Nera	Case Pratale		Frana	avi
Vallo di Nera	Colle Grotti		Frana	avi
Vallo di Nera	Fosso del Rio		Frana	avi
Vallo di Nera	Geppa		Frana	avi
Vallo di Nera	Meggiano		Frana	avi
Vallo di Nera	Meggiano - Lungo la SP n. 465		Frana	avi
Vallo di Nera	Monte Grande		Frana	avi
Vallo di Nera	Montefiorello	1 Marzo 1985	Frana	avi
Vallo di Nera	Paterno		Frana	avi
Vallo di Nera	Piedipaterno	5 Novembre 1982	Frana	avi
Vallo di Nera	Piedipaterno - Borgo Cerreto (tra le due località)	29 Settembre 1992	Frana	avi
Vallo di Nera	Piedipaterno - Costone sopra l'abitato		Frana	avi
Vallo di Nera	Piedipaterno - Zona nord dell'abitato	9 Aprile 1992	Frana	avi
Vallo di Nera	San Pietro		Frana	avi
Vallo di Nera	Sant'Antonio		Frana	avi
Vallo di Nera	SP di Vallo di Nera	Gennaio 1997	Frana	avi
Vallo di Nera	Vallo di Nera		Frana	avi
Vallo di Nera	Vallo di Nera	29 Dicembre 1959	Frana	avi
Vallo di Nera	Vallo di Nera - C. Tofele		Frana	avi
Vallo di Nera	Vallo di Nera - Lungo la SP di Mucciafora	26 Novembre 1996	Smottamento	avi
Vallo di Nera	Vallo di Nera - Lungo la SP n. 465 di Meggiano	14 Settembre 1994	Frana	avi
Vallo di Nera	Vallo di Nera - Lungo la SS n. 209 della Valnerina nel tratto Borgo Cerreto-Piedipaterno	9 Marzo 1991	Frana	avi
Vallo di Nera	Vallo di Nera - territorio comunale	Prima del 9 Marzo 1951	Frana	cs
Valtopina	Capranica	Marzo 1863	Frana	cs
Valtopina	Colle Budine	6 Gennaio 1997	Frana	avi
Valtopina	Largnano	19 Febbraio 1963	Frana	avi
Valtopina	Marco Frate	Prima del 10 Marzo 1951	Frana	cs
Valtopina	Pasano	7 Febbraio 1978	Frana	avi
Valtopina	Sant'Angelo		Frana	avi

Comune	*Località*	*Data*	*Tipo*	
Valtopina	Sasso di Valtopina	1972	Frana	avi
Valtopina	Sasso di Valtopina - Alle pendici	1963	Frana	avi
Valtopina	Strada Collebudine-Schiavetto	Inverno 1917	Frana	cs
Valtopina	Strada per Giove	Prima del 10 Marzo 1951	Frana	cs
Valtopina	Vallemare		Frana	avi
Valtopina	Valtopina - Nei pressi degli impianti sportivi	Gennaio 1997	Frana	avi
Valtopina	Valtopina - Pontecentesimo (tra le due località lungo la SS n. 3 Flaminia)	1998	Frana	avi
Valtopina	Valtopina - territorio comunale	Gennaio 1997	Frana	avi
Valtopina	Valtopina - Zona scolastica	1 Aprile 1978	Frana	avi

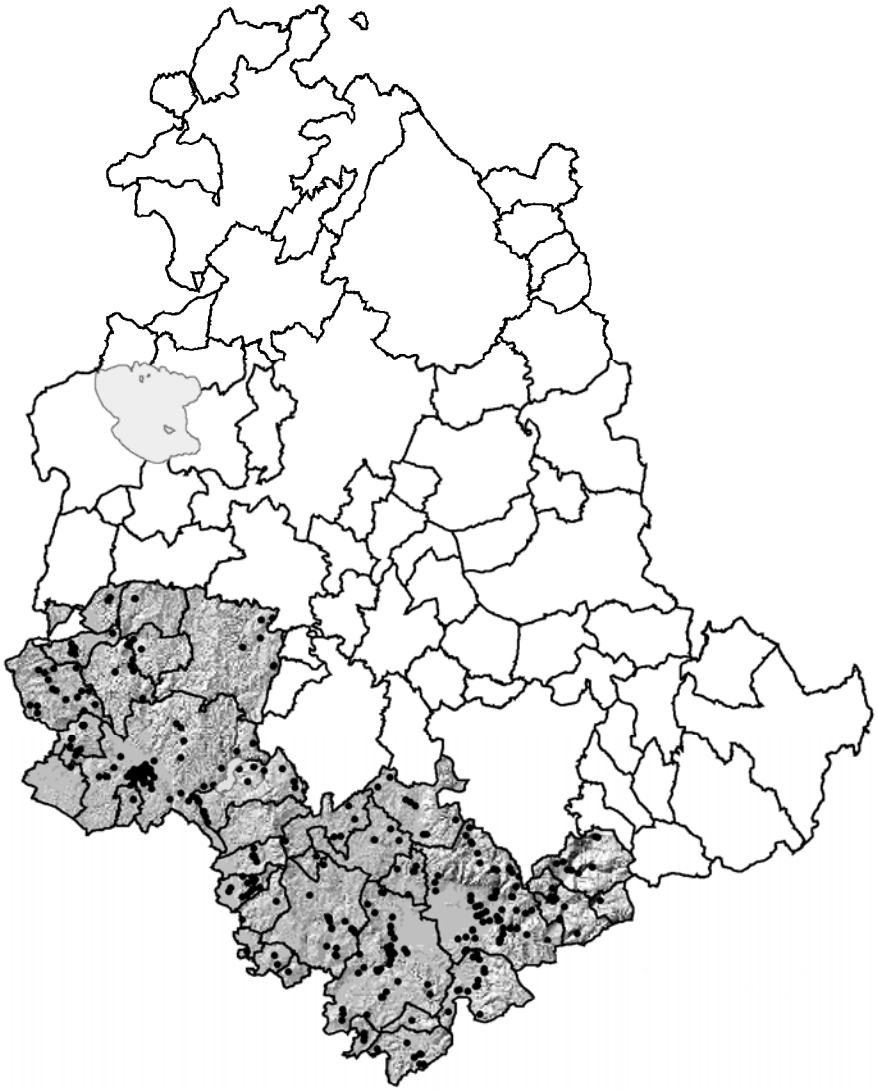

Comune	*Località*	*Data*	*Tipo*	
Acquasparta	Acquasparta	15 Dicembre 1999	Frana	avi
Acquasparta	Acquasparta - Giardini Pubblici	23 Maggio 1986	Frana	avi
Acquasparta	Case Colle Aiano di Macerino	10 Aprile 1984	Frana	avi
Acquasparta	Casigliano - Lungo la linea FCU dal km 78+700 al km 78+900	17 Ottobre 1983	Frana	avi
Acquasparta	Configni		Frana	avi
Acquasparta	Portaria	3 Marzo 1986	Frana	avi
Acquasparta	Portaria - Cimitero	1985	Frana	avi
Acquasparta	Rosaro - A nord-est dell'abitato		Frana	avi
Acquasparta	Sorgente Amerino		Frana	avi
Allerona	Allerona	1974	Frana	avi
Allerona	Allerona - Casa Tonda		Frana	avi
Allerona	Allerona - Cimitero		Frana	avi
Allerona	Allerona - Il Poderetto		Frana	avi
Allerona	Allerona - La Casaccia Mancini		Frana	avi
Allerona	Allerona - Le Spiagge	22 Febbraio 1985	Frana	avi
Allerona	Allerona - Lungo la linea FS	19 Settembre 1960	Frana	avi
Allerona	Allerona - Podere Casa Nera		Frana	avi
Allerona	Allerona - Podere Moschea		Frana	avi
Allerona	Bargiano	17 Giugno 1986	Frana	avi
Allerona	Campitelli		Frana	avi
Allerona	Case Porranieri		Frana	avi
Allerona	Casenove	5 Febbraio 1986	Frana	avi
Allerona	Granciare		Frana	avi
Allerona	Palombara - Versante nord-orientale		Frana	avi
Allerona	Riparossa		Frana	avi
Allerona	Sant'Abbondio		Frana	avi
Alviano	Acqua Tofara		Frana	avi
Alviano	Alviano		Frana	avi
Alviano	Alviano	16 Febbraio 1976	Frana	avi

Comune	*Località*	*Data*	*Tipo*	
Alviano	Alviano - Lungo la linea ferroviaria	21 Aprile 1978	Frana	avi
Alviano	Arcareggio		Frana	avi
Alviano	Case San Silvestro		Frana	avi
Alviano	Case San Silvestro	16 Marzo 1999	Frana	avi
Alviano	Case Villa		Frana	avi
Alviano	Coccianesi		Frana	avi
Alviano	Fontanelle		Frana	avi
Alviano	Macchia Canneto		Frana	avi
Alviano	Monte San Pietro		Frana	avi
Alviano	Pasure		Frana	avi
Alviano	Piagge		Frana	avi
Alviano	San Valentino		Frana	avi
Amelia	Amelia		Frana	avi
Amelia	Amelia - Lungo la SS n. 205	22 Ottobre 1992	Frana	avi
Amelia	Amelia - Lungo la SS n. 205 al km 12	Dicembre 1982	Frana	avi
Amelia	Amelia - Lungo la strada del Ponte di Santa Maria	Novembre 1996	Frana	avi
Amelia	Amelia - Lungo la strada per Fornole	30 Gennaio 2001	Frana	avi
Amelia	Amelia - Lungo la strada per il Quartiere Palazzone	5 Giugno 1997	Voragine	avi
Amelia	Amelia - territorio comunale	30 Gennaio 2001	Frana	avi
Amelia	Amelia - Zona dell'ex campo boario	Agosto 1997	Smottamento	avi
Amelia	Amelia - Zona industriale	15 Settembre 1984	Frana	avi
Amelia	Collicello	30 Gennaio 2001	Frana	avi
Amelia	Fornole	8 Dicembre 1992	Frana	avi
Amelia	Fornole - Lungo la SP Amerina al km 6+800	1 Gennaio 1997	Smottamento	avi
Amelia	Fornole - Lungo la SS n. 205 Amerina	25 Luglio 1999	Frana	avi
Amelia	Fornole - Lungo la SS n. 205 Amerina	16 Febbraio 2001	Frana	avi
Amelia	Montecampano	5 Dicembre 1992	Frana	avi
Amelia	Montecampano - Versante nord-occidentale dell'abitato		Frana	avi
Amelia	Montecampano - Versante sud-orientale dell'abitato		Frana	avi

Comune	*Località*	*Data*	*Tipo*	
Amelia	Mulino di Silla - Comunità Incontro	7 Ottobre 1998	Frana	avi
Amelia	Pantane		Frana	avi
Amelia	Ponte Santa Maria - Zona a monte della località	18 Novembre 1996	Frana	avi
Amelia	Raganella		Frana	avi
Amelia	SC di Macchie	15 Settembre 1984	Frana	avi
Amelia	Stibi - Zona Industriale	1994	Frana	avi
Amelia	Tabacchi - Lungo la SS n. 205 tra Fornoli ed Amelia	Gennaio 1997	Frana	avi
Arrone	Arrone - territorio comunale	10 Ottobre 1992	Frana	avi
Arrone	Buonacquisto		Frana	avi
Arrone	Buonacquisto	31 Dicembre 1964	Frana	avi
Arrone	C. Valle Fredda		Frana	avi
Arrone	C. Valle Fredda	8 Marzo 1986	Frana	avi
Arrone	Castiglioni	21 Marzo 1984	Frana	avi
Arrone	Lo Schioppone	16 Giugno 1983	Frana	avi
Arrone	Monte di Arrone	19 Settembre 1984	Frana	avi
Attigliano	Attigliano	23 Maggio 1981	Frana	avi
Avigliano Umbro	Avigliano Umbro - Lungo la SP per Castel dell' Aquila		Frana	avi
Avigliano Umbro	Avigliano Umbro - Lungo la SS n. 75 per Castel dell'Aquila	17 Febbraio 1976	Frana	avi
Avigliano Umbro	Avigliano Umbro - Zona campo sportivo	6 Luglio 1984	Frana	avi
Avigliano Umbro	Dunarobba	Prima del 1885	Frana	cs
Avigliano Umbro	Dunarobba	Marzo 1888	Frana	cs
Avigliano Umbro	Santa Restituta	16 Novembre 1976	Frana	avi
Avigliano Umbro	Sismano	27 Febbraio 1985	Frana	avi
Baschi	Acqualoreto		Frana	avi
Baschi	Acqualoreto	1984	Frana	avi
Baschi	Baschi		Frana	avi
Baschi	Baschi - Casa Civile		Frana	avi
Baschi	Baschi - Lungo la SS n. 448 dal km 7+800 al km 8+500		Frana	avi
Baschi	Civitella dei Pazzi		Frana	avi

Comune	*Località*	*Data*	*Tipo*	
Baschi	Civitella dei Pazzi	16 Aprile 1983	Frana	avi
Baschi	Collelungo - Le Pistole		Frana	avi
Baschi	Collelungo - Versante nord-occidentale dell'abitato	1986	Frana	avi
Baschi	Collelungo - Versante nord-orientale dell'abitato	22 Aprile 1986	Frana	avi
Baschi	Fori di Baschi - Lungo la SS Amerina	11 Novembre 1994	Frana	avi
Baschi	Madonna della Pasquarella		Frana	avi
Baschi	Pergoleto - Collelungo		Frana	avi
Baschi	Strada Amerina - tratto Baschi-bivio per Montecchio	Prima del 29 Settembre 1920	Frana	cs
Calvi dell'Umbria	Calvi dell'Umbria	10 Maggio 1998	Frana	avi
Calvi dell'Umbria	Calvi dell'Umbria - C. Passatore	1983	Frana	avi
Calvi dell'Umbria	Calvi dell'Umbria - Lungo la SP Calvese	18 Settembre 1997	Frana	avi
Calvi dell'Umbria	Fontana del Campo - Contrada Pacifici	Ottobre 1991	Frana	avi
Calvi dell'Umbria	Saliano	14 Settembre 1985	Frana	avi
Calvi dell'Umbria	San Carlo	1985	Frana	avi
Calvi dell'Umbria	Santa Maria della Neve		Frana	avi
Calvi dell'Umbria	SC di San Giacomo		Frana	avi
Castel Giorgio	Castel Giorgio - Podere Santa Maria della Guardia	8 Dicembre 1957	Frana	avi
Castel Viscardo	Castel Viscardo		Frana	avi
Castel Viscardo	Castel Viscardo - Nei pressi del castello medievale	26 Novembre 1997	Frana	avi
Castel Viscardo	Castel Viscardo - Podere Santa Maria		Frana	avi
Castel Viscardo	Monte Rubiaglio - Ad ovest della località	1965	Frana	avi
Castel Viscardo	Monte Rubiaglio - Lungo la SC Via Mameli	5 Dicembre 1986	Frana	avi
Castel Viscardo	Monterubiaglio - Lungo la SC di accesso all'abitato	Dicembre 1996	Frana	avi
Castel Viscardo	Viceno	2 Maggio 1960	Frana	avi
Castel Viscardo	Viceno	18 Gennaio 1963	Frana	avi
Fabro	Carnaiola	6 Aprile 1980	Frana	avi
Fabro	La Bandita	6 Aprile 1970	Frana	avi
Fabro	Mamarullo		Frana	avi
Fabro	Mandria	6 Aprile 1970	Frana	avi

Comune	*Località*	*Data*	*Tipo*	
Fabro	Poggio della Fame	1940	Frana	avi
Fabro	Poggio della Fame - Poggio Feno	6 Aprile 1982	Frana	avi
Fabro	Poggio della Fame - Poggio Fiumana	6 Aprile 1982	Frana	avi
Ferentillo	Ampugnano		Frana	avi
Ferentillo	Castellonalto		Frana	avi
Ferentillo	Fonte di Gabbio	5 Ottobre 1965	Frana	avi
Ferentillo	Le Mummie		Rischio frana	avi
Ferentillo	Monterivoso	17 Agosto 1998	Frana	avi
Ferentillo	Monterivoso	15 Dicembre 1998	Frana	avi
Ferentillo	Monterivoso	15 Dicembre 1999	Frana	avi
Ferentillo	Precetto	27 Ottobre 1922 (?)	Caduta massi	cs
Ferentillo	Terria	21 Novembre 1975	Frana	avi
Ferentillo	Terria - Lungo la SC per la SS Valnerina		Frana	avi
Ficulle	Case Costasegna		Frana	avi
Ficulle	Chianaiola		Frana	avi
Ficulle	Ficulle		Frana	avi
Ficulle	Fontana		Frana	avi
Ficulle	Olevole - Lungo la SP	5 Giugno 1978	Frana	avi
Ficulle	Podere Riolungo		Frana	avi
Ficulle	Pollaceto		Frana	avi
Giove	Case Pescicoli		Frana	avi
Giove	Giove - Versante nord-orientale dell'abitato	1985	Frana	avi
Guardea	Frattuccia	10 Aprile 1979	Frana	avi
Guardea	Guardea - Parte meridionale dell'abitato		Frana	avi
Guardea	Guardea - Parte occidentale dell'abitato		Frana	avi
Guardea	Guardea - Via del Fossato	10 Aprile 1983	Frana	avi
Guardea	Marruto	Prima del 14 Aprile 1911	Frana	cs
Guardea	Marruto		Frana	avi
Guardea	Poggio Nuovo		Frana	avi

Comune	*Località*	*Data*	*Tipo*	
Lugnano in Teverina	Podere Cagli		Frana	avi
Lugnano in Teverina	Ramici - Lungo la linea FS al km 100	Gennaio 1963	Frana	avi
Lugnano in Teverina	Ramici - Lungo la linea FS al km 100	19 Gennaio 1963	Frana	avi
Montecastrilli	Case Collitto		Frana	avi
Montecastrilli	Castel Todino	17 Novembre 1996	Smottamento	avi
Montecastrilli	Lavine	1985	Frana	avi
Montecastrilli	Montecastrilli	28 Dicembre 1959	Frana	avi
Montecastrilli	Podere Molinella	9 Giugno 1986	Frana	avi
Montecastrilli	Quadrelli	4 Gennaio 1937	Frana	avi
Montecastrilli	SC delle Poggette	13 Maggio 1983	Frana	avi
Montefranco	Montefranco	25 Ottobre 1964	Frana	avi
Montefranco	Montefranco	27 Ottobre 1964	Frana	avi
Montefranco	SS n. 320 della Valnerina tra Arrone e Montefranco	17 Maggio 1996	Frana	avi
Montegabbione	Colombaiolo		Frana	avi
Montegabbione	Colombaiolo		Frana	avi
Montegabbione	Montegabbione	Aprile 1983	Frana	avi
Monteleone d'Orvieto	Monteleone di Orvieto - Lungo la SS n. 71	20 Ottobre 1992	Frana	avi
Monteleone d'Orvieto	Monteleone d'Orvieto		Frana	avi
Narni	Brecciaro	9 Agosto 1993	Frana	avi
Narni	Capitone - Zona nei pressi dell'abitato	17 Novembre 1996	Smottamento	avi
Narni	Case San Mauro	1985	Frana	avi
Narni	Castelvecchio - Nei pressi del bivio per l'abitato	1986	Frana	avi
Narni	Colle Maggio	1986	Frana	avi
Narni	Cordigliano	24 Novembre 1991	Frana	avi
Narni	Galleria San Casciano - Lungo la linea FS Terni-Orte	10 Maggio 1939	Frana	avi
Narni	Guadamello	Gennaio 1997	Frana	avi
Narni	Guadamello - Parte nord-occidentale dell'abitato		Frana	avi
Narni	Gualdo - San Vito (lungo la strada)	Gennaio 1997	Frana	avi
Narni	La Cerqua	1986	Frana	avi

Comune	*Località*	*Data*	*Tipo*	
Narni	Lalleta - Lungo la strada di Collesecco	1996	Smottamento	avi
Narni	L'Altrocanto - A sud della località		Frana	avi
Narni	Le Grazie	20 Gennaio 1997	Frana	avi
Narni	Le Piagge		Frana	avi
Narni	Madonna della Scoperta	Inverno 1874		cs
Narni	Montoro - Nera Montoro (lungo la SS Ortana tra le due località)	Aprile 1992	Frana	avi
Narni	Narni		Frana	avi
Narni	Narni	16 Febbraio 1976	Frana	avi
Narni	Narni	Agosto 1978	Frana	avi
Narni	Narni - Grotta sottostante la SS Tiberina all'altezza del Ponte di Augusto	24 Aprile 2000	Frana	avi
Narni	Narni - Lungo la SS Flaminia alle porte della città	1997	Frana	avi
Narni	Narni - Lungo la SS n. 3 bis Tiberina all'incrocio con la strada Funaria (vicino alla galleria)	16 Ottobre 1991	Frana	avi
Narni	Narni - Lungo la SS n. 3 bis Tiberina nei pressi del crocevia per Orte	1 Ottobre 1996	Smottamento	avi
Narni	Narni - Nei pressi del raccordo tra la SS Tiberina e la SS Ortana	10 Agosto 1977	Frana	avi
Narni	Narni - Nei pressi della Rocca	Novembre 1999	Frana	avi
Narni	Narni - Rupe a monte della SS Flaminia		Frana	avi
Narni	Narni - territorio comunale	27 Dicembre 1996	Frana	avi
Narni	Narni - territorio comunale	5 Dicembre 1999	Smottamento	avi
Narni	Narni - via dell'Uliveto	20 Marzo 1875		cs
Narni	Narni Scalo - Lungo il raccordo autostradale Terni-Orte nei pressi dell'uscita per Capitonese	19 Agosto 1977	Frana	avi
Narni	Narni Scalo - Via Tuderte	17 Novembre 1996	Smottamento	avi
Narni	Podere Pregge		Frana	avi
Narni	Podere Riboli - Colle Lama (zona sottostante la SC)		Frana	avi
Narni	Ponte Aia - Lungo la SS n. 3 Flaminia	5 Maggio 2001	Smottamento	avi
Narni	Raccordo Autostradale Terni-Orte	13 Settembre 1996	Voragine	avi
Narni	Recentino	14 Febbraio 1976	Frana	avi
Narni	Recentino - Lungo la SS Ortana al km 42+700 (vicino alla centrale idroelettrica di Narni)	16 Maggio 1991	Frana	avi
Narni	San Casciano - Lungo la strada di accesso al monastero benedettino	Gennaio 1997	Frana	avi
Narni	San Vito	Dicembre 1991	Frana	avi

Comune	*Località*	*Data*	*Tipo*	
Narni	San Vito - Versante occidentale dell'abitato		Frana	avi
Narni	San Vito - Versante occidentale dell'abitato		Frana	avi
Narni	Sant'Andrea	13 Aprile 1979	Frana	avi
Narni	Sant'Andrea	1986	Frana	avi
Narni	SS n. 3 bis Flaminia al km 78+660		Frana	avi
Narni	SS n. 3 bis Flaminia dal km 6+350 al km 7+490		Frana	avi
Narni	SS n. 3 bis Narni - San Gemini al km 6+700		Frana	avi
Narni	SS n. 3 bis Narni - San Gemini al km 7+125		Frana	avi
Narni	Stifone - A monte dell'abitato	28 Settembre 1965	Frana	avi
Narni	Stifone - Lungo la linea FS Orte - Falconara dal km 91+884 al km 93+400	Giugno 1980	Frana	avi
Narni	Stifone - Lungo la SS n. 204 Ortana	3 Febbraio 1986	Frana	avi
Narni	Vigne di Narni	24 Novembre 1991	Frana	avi
Narni	Vigne di Narni - Lungo la SS Flaminia	27 Settembre 1996	Frana	avi
Narni - Otricoli	SS n. 3 Flaminia dal km 67+500 al km 80+000		Frana	avi
Orvieto	Abbadia - Lungo la SP n. 111		Frana	avi
Orvieto	Abbadia - Lungo la SP n. 111 per Porano al km 4+500	3 Aprile 1992	Frana	avi
Orvieto	Baschi Scalo - Lungo la linea FS Firenze-Roma	3 Febbraio 1986	Frana	avi
Orvieto	Baschi Scalo - Lungo la SS n. 205 Amerina al km 47+500		Frana	avi
Orvieto	Baschi Scalo - Lungo la SS n. 205 Amerina al km 47+500	4 Novembre 1939	Frana	avi
Orvieto	Benano		Frana	avi
Orvieto	Biagio	21 Ottobre 1993	Frana	avi
Orvieto	Botto	21 Ottobre 1993	Frana	avi
Orvieto	Carnorana	21 Ottobre 1993	Frana	avi
Orvieto	Cerchiara - Lungo la SC nei pressi di Sugara (vicino campo sportivo)	20 Novembre 1991	Frana	avi
Orvieto	Costaccia di San Martino	25 Aprile 1989	Smottamento	cs
Orvieto	Fossatello - Lungo la SC	21 Ottobre 1993	Frana	avi
Orvieto	Il Poggio		Frana	avi
Orvieto	La Roccaccia		Frana	avi
Orvieto	Monte Cavallo		Frana	avi

Comune	*Località*	*Data*	*Tipo*	
Orvieto	Orsarella	21 Ottobre 1993	Frana	avi
Orvieto	Orvieto		Frana	avi
Orvieto	Orvieto		Frana	avi
Orvieto	Orvieto	17 Settembre 1985	Frana	avi
Orvieto	Orvieto	8 Settembre 1987	Frana	avi
Orvieto	Orvieto	16 Dicembre 1999	Frana	avi
Orvieto	Orvieto - abitato del capoluogo	1280	Crollo	cs
Orvieto	Orvieto - abitato del capoluogo	18 Agosto 1453, sera	Frana	cs
Orvieto	Orvieto - abitato del capoluogo	Marzo 1528		cs
Orvieto	Orvieto - abitato del capoluogo	Prima del Giugno 1632	Crollo	cs
Orvieto	Orvieto - abitato del capoluogo	Tra l'autunno 1636 e l'inverno 1637	Crollo	cs
Orvieto	Orvieto - abitato del capoluogo	Gennaio 1640	Crollo	cs
Orvieto	Orvieto - abitato del capoluogo	Prima dell'estate 1660	Crollo	cs
Orvieto	Orvieto - abitato del capoluogo	Prima del Dicembre 1717	Frana	cs
Orvieto	Orvieto - abitato del capoluogo	Fine Febbraio 1977	Smottamento	cs
Orvieto	Orvieto - Bivio Via Malabranca-Via della Cava	1782	Crollo	cs
Orvieto	Orvieto - Bivio Via Malabranca-Via della Cava	Inverno 1783		cs
Orvieto	Orvieto - Bivio Via Malabranca-Via della Cava	1926	Crollo	cs
Orvieto	Orvieto - Bivio Via Malabranca-Via della Cava	2 Maggio 1957	Crollo	cs
Orvieto	Orvieto - Buon Gesù	1982	Frana	avi
Orvieto	Orvieto - Campo della Fiera	Giugno 1926		cs
Orvieto	Orvieto - Cannicella	7 e 8 Aprile 1900	Frana	cs
Orvieto	Orvieto - Cannicella	10 Gennaio 1961	Frana	avi
Orvieto	Orvieto - Cannicella	14 Febbraio 1984	Frana	avi
Orvieto	Orvieto - Cappuccini	19 Febbraio 1979, mattina	Frana	cs
Orvieto	Orvieto - Caserma Piave		Frana	avi
Orvieto	Orvieto - Cavone fuori Porta Maggiore	Inverno 1680.	Frana	cs
Orvieto	Orvieto - Cavone fuori Porta Maggiore	Prima del 1702	Frana	cs
Orvieto	Orvieto - Cavone fuori Porta Maggiore	Prima del 1716	Frana	cs

Comune	*Località*	*Data*	*Tipo*	
Orvieto	Orvieto - Cavone fuori Porta Maggiore	Prima del 1751	Frana	cs
Orvieto	Orvieto - Cavone fuori Porta Maggiore	Prima del Luglio 1758		cs
Orvieto	Orvieto - Cavone fuori Porta Maggiore	Inverno 1759	Frana	cs
Orvieto	Orvieto - Cavone fuori Porta Maggiore	Autunno 1821	Frana	cs
Orvieto	Orvieto - Cavone fuori Porta Maggiore	Inverno 1822	Frana	cs
Orvieto	Orvieto - Cavone fuori Porta Maggiore	Estate-autunno 1846	Frana	cs
Orvieto	Orvieto - Cavone fuori Porta Maggiore	Giugno 1849	Frana	cs
Orvieto	Orvieto - Cavone fuori Porta Maggiore	Gennaio 1850	Frana	cs
Orvieto	Orvieto - Cavone fuori Porta Maggiore	Febbraio 1851	Frana	cs
Orvieto	Orvieto - Contrada le Piagge	17 Gennaio 1966	Smottamento	cs
Orvieto	Orvieto - Convento del Buon Gesù	10 Febbraio 1919	Crollo	cs
Orvieto	Orvieto - Convento del Buon Gesù	23 Novembre 1974		cs
Orvieto	Orvieto - Dispensario	Febbraio 1979	Frana	avi
Orvieto	Orvieto - ex Distretto Militare	15 Febbraio 1963	Frana	avi
Orvieto	Orvieto - Ex mattatoio	1927	Crollo	cs
Orvieto	Orvieto - Ex mattatoio	1978		cs
Orvieto	Orvieto - Ex mattatoio	27 Gennaio 1981	Crollo	cs
Orvieto	Orvieto - Fontana del Leone	Estate 1718	Frana	cs
Orvieto	Orvieto - Fontana del Leone	Inverno 1729	Frana	cs
Orvieto	Orvieto - Fontana del Leone	Prima del Giugno 1773	Crollo	cs
Orvieto	Orvieto - Fontana del Leone	1774	Crollo	cs
Orvieto	Orvieto - Fontana del Leone	1774		cs
Orvieto	Orvieto - Fontana del Leone	Prima del 3 Ottobre 1787	Frana	cs
Orvieto	Orvieto - Fontana del Leone	19 Febbraio 1979	Frana	cs
Orvieto	Orvieto - Fontana del Leone	Prima del Giugno 1853	Frana	cs
Orvieto	Orvieto - Fonte del Leone	1984	Frana	avi
Orvieto	Orvieto - Foro Boario	Prima del 1870	Frana	cs
Orvieto	Orvieto - Fosso Cavarone	1974	Frana	cs
Orvieto	Orvieto - Fosso Cavarone	1975	Frana	avi

Comune	*Località*	*Data*	*Tipo*	
Orvieto	Orvieto - Fosso della Civetta	24 Giugno 1937	Frana	cs
Orvieto	Orvieto - Fosso della Civetta	Novembre 1940	Frana	cs
Orvieto	Orvieto - Fosso della Civetta	25 Febbraio 1956	Frana	cs
Orvieto	Orvieto - Fosso della Civetta	Marzo 1979	Frana	cs
Orvieto	Orvieto - Fosso della Civetta	23 Febbraio 1983	Frana	cs
Orvieto	Orvieto - Fosso Salto del Livio	Prima del Dicembre 1693.	Frana	cs
Orvieto	Orvieto - Fosso Salto del Livio	17 Maggio 1900, ore 16.30	Crollo	cs
Orvieto	Orvieto - Fosso Salto del Livio	Prima del Gennaio 1924	Frana	cs
Orvieto	Orvieto - Fosso Salto del Livio	15 Settembre 1938	Frana	cs
Orvieto	Orvieto - Fosso Salto del Livio	Qualche giorno prima del 5 Gennaio 1945	Frana	cs
Orvieto	Orvieto - Fosso Salto del Livio	Marzo 1951	Frana	cs
Orvieto	Orvieto - Fosso Salto del Livio	10 Novembre 1974	Frana	cs
Orvieto	Orvieto - Fosso San Zero	1937	Frana	avi
Orvieto	Orvieto - Fosso San Zero	15 Settembre 1938	Frana	cs
Orvieto	Orvieto - Funicolare	Fine Novembre-inizi Dicembre 1900	Frana	cs
Orvieto	Orvieto - Grotta sottostante il monastero di San Paolo		Frana	avi
Orvieto	Orvieto - Istituto femminile San Paolo	18 Settembre 1960	Crollo	cs
Orvieto	Orvieto - Istituto femminile San Paolo	Febbraio 1961	Crollo	cs
Orvieto	Orvieto - Istituto femminile San Paolo	13 Febbraio 1984	Crollo	cs
Orvieto	Orvieto - Le Conce		Frana	avi
Orvieto	Orvieto - Le Conce	Luglio 1749	Caduta massi	cs
Orvieto	Orvieto - Le Conce	16 Marzo 1954	Scorrimento	cs
Orvieto	Orvieto - Le Conce	Aprile 1965	Scorrimento	cs
Orvieto	Orvieto - Le Conce	19 Febbraio 1979	Frana	cs
Orvieto	Orvieto - Le Piagge (Fosso Civetta)		Frana	avi
Orvieto	Orvieto - Le Piagge (Fosso Civetta)	1966	Frana	avi
Orvieto	Orvieto - Le Piagge (Fosso Civetta)	1984	Frana	avi
Orvieto	Orvieto - Lungo la SC di Corbara al km 7	2 Gennaio 2001	Frana	avi
Orvieto	Orvieto - Lungo la SC Velette	6 Ottobre 1979	Frana	avi

Comune	*Località*	*Data*	*Tipo*	
Orvieto	Orvieto - Lungo la SP n. 111	Novembre 1991	Frana	avi
Orvieto	Orvieto - Lungo la SS Amerina	15 Febbraio 1969	Frana	avi
Orvieto	Orvieto - Lungo la strada del Poggente	Novembre 1999	Frana	avi
Orvieto	Orvieto - Lungo la strada della Badia		Smottamento	avi
Orvieto	Orvieto - Lungo la strada della Badia	Novembre 1999	Frana	avi
Orvieto	Orvieto - Lungo la strada della Selciata	Novembre 1999	Smottamento	avi
Orvieto	Orvieto - Lungo la strada Umbro - Casentinese presso Porta Romana	Gennaio 1997	Frana	avi
Orvieto	Orvieto - Orto del Cipresso	7 Gennaio 1961	Crollo	cs
Orvieto	Orvieto - Orto del Cipresso	1963	Frana	avi
Orvieto	Orvieto - Orto del Cipresso	27 Agosto 1963	Frattura nel terreno	cs
Orvieto	Orvieto - Orto di Sant'Anna	19 Luglio 1899, ore 16	Crollo	cs
Orvieto	Orvieto - Orto di Sant'Anna	13 Settembre 1899		cs
Orvieto	Orvieto - Orto di Sant'Anna	Prima dell'8 Aprile 1900	Frana	cs
Orvieto	Orvieto - Ospedale	1961	Frana	avi
Orvieto	Orvieto - Ospedale	Prima del 13 Gennaio 1961	Crollo	cs
Orvieto	Orvieto - Ospedale	Marzo 1979	Crollo	cs
Orvieto	Orvieto - Pendici settentrionali del Colle	29-30 Novembre 1900	Frana	cs
Orvieto	Orvieto - Pendici settentrionali del Colle	1975	Frana	cs
Orvieto	Orvieto - Pendio sotto la rupe di San Francesco	16 Febbraio 1979, notte	Scorrimento	cs
Orvieto	Orvieto - Pendio sotto la rupe di San Francesco	19 Febbraio 1979	Frana	cs
Orvieto	Orvieto - Pendio sotto la rupe di San Francesco	19 Febbraio 1979, mattina	Frana	cs
Orvieto	Orvieto - Pendio sotto l'Ospedale	Tra il 1971 e il 1976	Frana	cs
Orvieto	Orvieto - Pendio sotto l'Ospedale	25 Febbraio 1977, notte	Frana	cs
Orvieto	Orvieto - Pendio sotto Santa Chiara	23 Febbraio 1983	Frana	cs
Orvieto	Orvieto - Pendio sotto Santa Chiara	14 Febbraio 1984	Frana	cs
Orvieto	Orvieto - Piaggia	Inverno-primavera 1838	Frana	cs
Orvieto	Orvieto - Piazza Cahen	1895	Crollo	cs
Orvieto	Orvieto - Piazza Cahen	11 Settembre 1901	Crollo	cs
Orvieto	Orvieto - Piazza Cahen	1968	Frana	avi

Comune	*Località*	*Data*	*Tipo*	
Orvieto	Orvieto - Piazza Cahen	15 Novembre 1968, pomeriggio	Crollo	cs
Orvieto	Orvieto - Piazza Gonzaga	1958	Frana	avi
Orvieto	Orvieto - Piazza Malcorini	Prima del 1946	Caduta massi	cs
Orvieto	Orvieto - Piazza Malcorini	1961	Frana	avi
Orvieto	Orvieto - Podere Fiorella	Primavera 1819	Frana	cs
Orvieto	Orvieto - Podere Fiorella	Autunno 1858	Frana	cs
Orvieto	Orvieto - Podere Fiorella	Prima del 18 Febbraio 1936	Frana	cs
Orvieto	Orvieto - Podere Fiorella	Prima del 1946	Frana	cs
Orvieto	Orvieto - Poggente	20 Novembre 1991	Frana	avi
Orvieto	Orvieto - Porta Cassia	Circa 1837	Crollo	cs
Orvieto	Orvieto - Porta Cassia	21 Marzo 1969	Crollo	cs
Orvieto	Orvieto - Porta Maggiore	1979	Crollo	cs
Orvieto	Orvieto - Porta Maggiore	1979	Frana	avi
Orvieto	Orvieto - Porta Rocca	22 Maggio 1276	Crollo	cs
Orvieto	Orvieto - Porta Rocca	1638	Crollo	cs
Orvieto	Orvieto - Porta Rocca	Prima del Dicembre 1755	Crollo	cs
Orvieto	Orvieto - Porta Rocca	Tra l'autunno 1757 e l'inverno 1758		cs
Orvieto	Orvieto - Porta Rocca	Prima del Settembre 1843	Crollo	cs
Orvieto	Orvieto - Porta Rocca	Inverno 1855	Frana	cs
Orvieto	Orvieto - Porta Rocca	Prima del 1897		cs
Orvieto	Orvieto - Porta Rocca	2-3 Gennaio 1901	Crollo	cs
Orvieto	Orvieto - Porta Rocca	Prima del 1946	Crollo	cs
Orvieto	Orvieto - Porta Rocca	1952	Frana	avi
Orvieto	Orvieto - Porta Romana	7 Dicembre 1500	Crollo	cs
Orvieto	Orvieto - Porta Romana	Prima del Luglio 1708	Crollo	cs
Orvieto	Orvieto - Porta Romana	Autunno 1710	Crollo	cs
Orvieto	Orvieto - Porta Romana	Inverno 1729	Frana	cs
Orvieto	Orvieto - Porta Romana	15 Novembre 1937	Frana	cs
Orvieto	Orvieto - Porta Romana	Agosto 1940		cs

Comune	*Località*	*Data*	*Tipo*	
Orvieto	Orvieto - Porta Romana	1970	Frana	avi
Orvieto	Orvieto - Porta Romana	Novembre 1970	Crollo	cs
Orvieto	Orvieto - Porta Romana	1975	Crollo	cs
Orvieto	Orvieto - Porta Romana	6 Febbraio 1979	Frana	avi
Orvieto	Orvieto - Porta Romana	3 Aprile 1992	Frana	avi
Orvieto	Orvieto - Porta Romana-Fortezza dell'Albornoz	25 Settembre 1979	Frana	avi
Orvieto	Orvieto - Pozzo di San Patrizio	Inverno 1963	Crollo	cs
Orvieto	Orvieto - Pozzo di San Patrizio	1963	Frana	avi
Orvieto	Orvieto - Ripa dell'Olmo	Agosto 1965	Frana	cs
Orvieto	Orvieto - Ripa Medici	1150	Crollo	cs
Orvieto	Orvieto - Ripa Medici	22 Maggio 1276	Crollo	cs
Orvieto	Orvieto - Ripa Medici	Prima del 1355	Crollo	cs
Orvieto	Orvieto - Ripa Medici	15 Novembre 1498	Crollo	cs
Orvieto	Orvieto - Ripa Medici	28 Aprile 1583	Crollo	cs
Orvieto	Orvieto - Ripa Medici	Prima del Luglio 1708	Crollo	cs
Orvieto	Orvieto - Ripa Medici	Dicembre 1755	Crollo	cs
Orvieto	Orvieto - Ripa Medici	1762	Crollo	cs
Orvieto	Orvieto - Ripa Medici	Estate-autunno 1773	Crollo	cs
Orvieto	Orvieto - Ripa Medici	4 Marzo 1937	Crollo	cs
Orvieto	Orvieto - Ripa Medici	1981	Crollo	cs
Orvieto	Orvieto - Ripa San Nicolò	Prima del Novembre 1854	Caduta massi	cs
Orvieto	Orvieto - Ripa San Nicolò	15 Agosto 1980	Crollo	cs
Orvieto	Orvieto - Ripa San Nicolò	23 Dicembre 1980	Crollo	cs
Orvieto	Orvieto - Ripa Serancia	1965	Frana	avi
Orvieto	Orvieto - Rocca	1959	Frana	avi
Orvieto	Orvieto - Rocca Albornoz	1956	Frana	avi
Orvieto	Orvieto - Rocca Ripesena	Luglio 1990	Frana	avi
Orvieto	Orvieto - Rocca Ripesena	12 Dicembre 1993	Frana	avi
Orvieto	Orvieto - Rocca Ripesena	1994	Frana	avi

Comune	*Località*	*Data*	*Tipo*	
Orvieto	Orvieto - Rocca Ripesena	9 Novembre 1997	Frana	avi
Orvieto	Orvieto - Rocca Ripesena - Fosso Fontana	29 Giugno 1991	Frana	avi
Orvieto	Orvieto - Rocca Ripesena - Lungo la SC	21 Ottobre 1993	Frana	avi
Orvieto	Orvieto - Roccia Sberna		Frana	avi
Orvieto	Orvieto - Rupe di San Francesco	1886	Crollo	cs
Orvieto	Orvieto - Rupe di San Francesco	27 Maggio 1899	Crollo	cs
Orvieto	Orvieto - Rupe di Santa Chiara	Prima del 1886	Crollo	cs
Orvieto	Orvieto - Rupe di Santa Chiara	Prima del 5 Ottobre 1889		cs
Orvieto	Orvieto - Rupe di Santa Chiara	1897	Crollo	cs
Orvieto	Orvieto - Rupe di Santa Chiara	11 Novembre 1898	Frana	cs
Orvieto	Orvieto - Rupe di Santa Chiara	24 Aprile 1899, ore 19	Crollo	cs
Orvieto	Orvieto - Rupe di Santa Chiara	24 Aprile 1899, ore 9 e 17,30	Frana	cs
Orvieto	Orvieto - Rupe di Santa Chiara	12 Maggio 1899 ore 19	Crollo	cs
Orvieto	Orvieto - Rupe di Santa Chiara	19 Novembre 1899	Frana	cs
Orvieto	Orvieto - Rupe di Santa Chiara	9 Gennaio 1900, ore 19	Crollo	cs
Orvieto	Orvieto - Rupe di Santa Chiara	16 Luglio 1903, ore 8	Crollo	cs
Orvieto	Orvieto - Rupe di Santa Chiara	Qualche giorno prima del 16 Luglio 1903	Crollo	cs
Orvieto	Orvieto - Rupe di Santa Chiara	1977	Crollo	cs
Orvieto	Orvieto - Salto di Livio	1984	Frana	avi
Orvieto	Orvieto - San Bartolomeo	Febbraio 1979	Frana	cs
Orvieto	Orvieto - San Bernardino	Prima del Luglio 1708	Crollo	cs
Orvieto	Orvieto - San Bernardino	Notte tra il 7 e l' 8 Marzo 1823	Crollo	cs
Orvieto	Orvieto - San Bernardino	1961	Frana	avi
Orvieto	Orvieto - San Giovanni	Prima del Dicembre 1375	Crollo	cs
Orvieto	Orvieto - San Giovanni	Prima dell'Aprile 1755	Crollo	cs
Orvieto	Orvieto - San Giovanni	Prima del 21 Marzo 1919	Frana	cs
Orvieto	Orvieto - San Giovenale	1962	Frana	avi
Orvieto	Orvieto - San Lodovico	27 Febbraio 1984	Frana	avi
Orvieto	Orvieto - San Lorenzo	1947	Frana	avi

Comune	*Località*	*Data*	*Tipo*	
Orvieto	Orvieto - San Paolo	1984	Frana	avi
Orvieto	Orvieto - Santa Chiara	1950	Frana	avi
Orvieto	Orvieto - Sant'Agostino	1950	Frana	avi
Orvieto	Orvieto - Santo Spirito		Frana	avi
Orvieto	Orvieto - Seminario		Frana	avi
Orvieto	Orvieto - Smef	1981	Crollo	cs
Orvieto	Orvieto - SS n. 71 Umbro Casentinese km 30+500 circa	1962	Smottamento	cs
Orvieto	Orvieto - Strada comunale di San Zero	13 Febbraio 1990	Smottamento	cs
Orvieto	Orvieto - Strada D. Leone	1936	Frana	avi
Orvieto	Orvieto - Strada del Pozzo della Rocca	Prima del Giugno 1754	Frana	cs
Orvieto	Orvieto - territorio comunale	Agosto 1139	Crollo	cs
Orvieto	Orvieto - territorio comunale	1631	Frana	cs
Orvieto	Orvieto - territorio comunale	Inverno 1838	Frana	cs
Orvieto	Orvieto - territorio comunale	19 Febbraio 1979, mattina	Frana	cs
Orvieto	Orvieto - Tratto di rupe che sovrasta il parcheggio di Campo della Fiera	Maggio 2001	Frana	avi
Orvieto	Orvieto - Vecchio		Frana	avi
Orvieto	Orvieto - Via C. Nebbia	Aprile 1983	Frana	avi
Orvieto	Orvieto - Via D. Cava	1957	Frana	avi
Orvieto	Orvieto - Via della Cava civici 66/80	Prima del 28 Novembre 1985		cs
Orvieto	Orvieto - Via Garibaldi	6 Aprile 1981	Frana	avi
Orvieto	Orvieto - Via Malabranca	1984	Frana	avi
Orvieto	Orvieto - Via Pianzola	1948	Frana	avi
Orvieto	Orvieto - Via Postierla	10 Giugno 1986	Frana	avi
Orvieto	Orvieto - Via Volsinia	1955	Frana	avi
Orvieto	Orvieto - Viale Carducci	18 Gennaio 1972	Crollo	cs
Orvieto	Orvieto - Viale F. Crispi	1969	Frana	avi
Orvieto	Orvieto - Viale Giosuè Carducci		Frana	avi
Orvieto	Orvieto - Viale Giosuè Carducci	19 Gennaio 1972	Frana	avi
Orvieto	Orvieto - Viale Giosuè Carducci	1973	Frana	avi

Comune	*Località*	*Data*	*Tipo*	
Orvieto	Orvieto - Zona Confaloniera	Prima del Luglio 1708	Crollo	cs
Orvieto	Orvieto - Zona Confaloniera	22 Agosto 1980	Frana	avi
Orvieto	Orvieto - Zona Confaloniera	28 Gennaio 1981	Frana	avi
Orvieto	Orvieto - Zona Confaloniera	15 Settembre 1984	Frana	avi
Orvieto	Orvieto - Zona Duomo	21 Febbraio 1979	Frana	avi
Orvieto	Padella	21 Ottobre 1993	Frana	avi
Orvieto	Patarine	3 Maggio 1979	Frana	cs
Orvieto	Podere San Marco		Frana	avi
Orvieto	Podere Santa Maria		Frana	avi
Orvieto	Renzano		Frana	avi
Orvieto	Rocca Ripesena	1276	Crollo	cs
Orvieto	Rocca Ripesena	Febbraio 1941		cs
Orvieto	Rocca Ripesena	Novembre 1946		cs
Orvieto	Rocca Ripesena	14 Dicembre 1957	Crollo	cs
Orvieto	San Bartolomeo	21 Ottobre 1993	Frana	avi
Orvieto	San Quirico		Frana	avi
Orvieto	Scuola elementare del Tamburino	12 Maggio 1989	Attività erosiva	cs
Orvieto	Settecamini	27 o 28 Gennaio 1503	Crollo	cs
Orvieto	SP n. 111 dell'Abbadia tra i km 3+600 e 4+700		Frana	avi
Orvieto	SS n. 71 dal km 29+700 al km 41+000		Frana	avi
Orvieto	Strada del Sasso Tagliato, tra Orvieto e la chiesa di Santo Spirito	5 Ottobre 1499	Smottamento	cs
Orvieto	Sugano		Frana	avi
Orvieto	Sugano	1718	Crollo	cs
Orvieto	Sugano	1808	Smottamento	cs
Orvieto	Sugano	23 Novembre 1999	Rischio frana	avi
Orvieto	Sugano - Versante nord-occidentale dell'abitato	20 Aprile 1873, sera	Crollo	cs
Orvieto	Sugano - Versante nord-orientale dell'abitato		Frana	avi
Orvieto	Sugano - Versante nord-orientale dell'abitato	Estate 1542	Crollo	cs
Orvieto	Sugano - Versante nord-orientale dell'abitato	Inverno 1888	Frana	cs

Comune	*Località*	*Data*	*Tipo*	
Orvieto	Titignano		Frana	avi
Orvieto	Titignano		Frana	avi
Orvieto	Tordimonte	28 Novembre 1975	Frana	avi
Orvieto	Tordimonte - Castellunchio	22 Novembre 1975	Frana	avi
Orvieto	Villa Pietrangeli		Frana	avi
Orvieto - Baschi	Baschi - Orvieto (lungo la strada)	18 Novembre 1996	Frana	avi
Otricoli	Colle di Otricoli	Prima del 24 Settembre 1834	Frana	cs
Otricoli	Otricoli		Frana	avi
Otricoli	Otricoli	20 Novembre 1962	Frana	avi
Otricoli	Otricoli	5 Dicembre 1992	Frana	avi
Otricoli	Otricoli - Lungo la SC che porta alla SS Flaminia nei pressi di Via Roma	24 Novembre 1991	Frana	avi
Otricoli	Otricoli - Lungo la strada Ortera	24 Novembre 1991	Frana	avi
Otricoli	Otricoli - Scuola Elementare	20 Novembre 1979	Frana	avi
Otricoli	Poggio	24 Novembre 1991	Frana	avi
Otricoli	San Severino - vecchio campo sportivo	24 Novembre 1991	Frana	avi
Parrano	Castellaro		Frana	avi
Parrano	Parrano - versante sud-est del colle	1916	Frana	cs
Parrano	Parrano - versante sud-est del colle	Prima del 10 Gennaio 1917	Frana	cs
Parrano	Parrano - Versante sud-orientale dell'abitato		Frana	avi
Penna in Teverina	Murderello	1985	Frana	avi
Polino	Polino	1 Febbraio 1949	Frana	avi
Polino	Polino - Albergo Castelforte	Novembre 1993	Frana	avi
Porano	Porano	3 Aprile 1947	Frana	avi
San Gemini	Colle Pizzuto		Frana	avi
San Gemini	Colle Pizzuto	2 Aprile 1981	Frana	avi
San Gemini	Colle Pizzuto	13 Marzo 1986	Frana	avi
San Gemini	Colle Pizzuto - Lungo il corso del T. Cerreta	15 Febbraio 1966	Frana	avi
San Gemini	San Gemini - A ridosso delle mura castellane	9 Gennaio 1963	Frana	avi
San Gemini	San Gemini - Lungo la Strada Tuderte	1 Gennaio 1963	Frana	avi

Comune	*Località*	*Data*	*Tipo*	
San Gemini	San Gemini - Lungo la Strada Tuderte	9 Gennaio 1963	Frana	avi
San Gemini	San Gemini - Versante orientale dell'abitato		Frana	avi
San Gemini	San Gemini - Via della Repubblica	1 Gennaio 1987	Frana	avi
San Gemini	SS n. 3 bis Narni - San Gemini al km 15+400		Frana	avi
San Venanzo	Civitella dei Conti		Frana	avi
San Venanzo	La Recchia di Ripalvella	23 Marzo 1983	Frana	avi
San Venanzo	Ripalvella	1984	Frana	avi
San Venanzo	Ripalvella	Dicembre 1996	Smottamento	avi
San Venanzo	Ripalvella - Versante nord-orientale dell'abitato		Frana	avi
San Venanzo	Rotecastello - Versante settentrionale dell'abitato		Frana	avi
San Venanzo	San Venanzo - territorio comunale	Dicembre 1996	Frana	avi
San Venanzo	Strada Marsciano - San Venanzo a 3 km da Marsciano		Frana	avi
Stroncone	Aguzzo		Frana	avi
Stroncone	Bivio tra la strada Salara e la via per Santa Lucia di Stroncone	Gennaio 1997	Frana	avi
Stroncone	Coppe	Aprile 1998	Frana	avi
Stroncone	Coppe - Lungo la SC		Frana	avi
Stroncone	Finocchieto		Frana	avi
Stroncone	Finocchieto		Frana	avi
Stroncone	Ponte Lugnola	19 Settembre 1986	Frana	avi
Stroncone	Santa Lucia	25 Novembre 1991	Frana	avi
Stroncone	SC delle Coppe		Frana	avi
Stroncone	SS n. 4 Salaria	1996	Frana	avi
Stroncone	Stroncone	18 Novembre 1959	Frana	avi
Stroncone	Stroncone	29 Settembre 1965	Frana	avi
Stroncone	Stroncone	16 Febbraio 1976	Frana	avi
Stroncone	Stroncone - Lungo la linea FS Terni - Aquila dal km 219+748 al km 219+853		Frana	avi
Stroncone	Stroncone - Lungo la SC del Colle		Frana	avi
Stroncone	Stroncone - Lungo la SC del Colle	25 Novembre 1991	Frana	avi
Stroncone	Stroncone - Lungo la SC per Aguzzo	9 Gennaio 1997	Frana	avi

Comune	*Località*	*Data*	*Tipo*	
Stroncone	Stroncone - Lungo la strada di Lugnola	Dicembre 1991	Frana	avi
Stroncone	Stroncone - territorio comunale	30 Gennaio 2001	Frana	avi
Stroncone	Vasciano	18 Novembre 1959	Frana	avi
Stroncone	Vasciano - Zona nei pressi dell'abitato	26 Settembre 1991	Frana	avi
Terni	Acquapalombo - Lungo la SC per Valserra	19 Febbraio 1991	Frana	avi
Terni	Acquapalombo - Lungo la SP Terni - Giuncano al km 5+700	25 Dicembre 1982	Frana	avi
Terni	Appecano - Versante nord-occidentale dell'abitato		Frana	avi
Terni	Battiferro	16 Maggio 1958	Frana	avi
Terni	Cascata delle Marmore		Frana	avi
Terni	Cascata delle Marmore	13 Febbraio 1970	Frana	avi
Terni	Cascata delle Marmore	11 Marzo 1983	Frana	avi
Terni	Cascata delle Marmore	8 Marzo 1986	Frana	avi
Terni	Cascata delle Marmore - Toro	5 Febbraio 1986	Frana	avi
Terni	Castagna - Lungo la SC per Battiferro		Smottamento	avi
Terni	Cecalocco - Battiferro (tra le due località lungo la strada della Castagna)	15 Dicembre 1999	Frana	avi
Terni	Cecalocco - Lungo la strada per Borgiano	15 Maggio 1958	Frana	avi
Terni	Cervara		Frana	avi
Terni	Cervara	3 Gennaio 1986	Frana	avi
Terni	Cesi		Frana	avi
Terni	Cesi		Frana	avi
Terni	Cesi	1 Agosto 1930	Frana	avi
Terni	Cesi	8 Ottobre 1965	Frana	avi
Terni	Cesi	24 Ottobre 1987	Frana	avi
Terni	Cesi - Lungo la linea FS	20 Febbraio 1963	Frana	avi
Terni	Colle dell'Oro	Prima del 31 Marzo 1889	Frana	cs
Terni	Colle dell'Oro	Prima del 22 Giugno 1889	Frana	cs
Terni	Colle Licino	15 Dicembre 1999	Frana	avi
Terni	Colle Licino - Lungo la SS n. 3 Flaminia	5 Dicembre 1999	Smottamento	avi
Terni	Collescipoli	25 Ottobre 1964	Frana	avi

Comune	*Località*	*Data*	*Tipo*	
Terni	Collescipoli	6 Ottobre 1998	Frana	avi
Terni	Collescipoli - Via delle Mura Castellane		Smottamento	avi
Terni	Collescipoli - Zona delle mura castellane	19 Novembre 1996	Voragine	avi
Terni	Collescipoli - Zona Selvani	15 Dicembre 1999	Frana	avi
Terni	Collesecozza	8 Ottobre 1996	Voragine	avi
Terni	Collestatte - San Liberato (lungo la strada tra le due località)	29 Dicembre 1964	Frana	avi
Terni	Gabelletta	10 Settembre 1955	Frana	avi
Terni	Giuncano - Lungo la linea FS Orte - Falconara	28 Settembre 1965	Frana	avi
Terni	Giuncano - Lungo la linea FS Orte - Falconara	7 Ottobre 1998	Smottamento	avi
Terni	Giuncano - Lungo la linea FS Orte - Falconara al km 121	21 Giugno 1940	Frana	avi
Terni	Giuncano - Stazione di - Lungo la Linea FS dal km124+060 al km 124+170		Frana	avi
Terni	Miranda		Frana	avi
Terni	Miranda - Lungo la strada che collega l'abitato alla SS n. 79	29 Dicembre 1964	Frana	avi
Terni	Papigno - Centro storico		Frana	avi
Terni	Papigno - Via De Amicis (zona cimitero)	27 Dicembre 1986	Frana	avi
Terni	Pentima	Prima del 14 Giugno 1864		cs
Terni	Piediluco	1970	Frana	avi
Terni	Piediluco - Lungo la strada panoramica	6 Ottobre 1998	Frana	avi
Terni	Piediluco - Via Albornoz	6 Ottobre 1998	Frana	avi
Terni	Piediluco - Via del Lago	6 Ottobre 1998	Frana	avi
Terni	Piediluco - Via Madonna della Porta	6 Ottobre 1998	Frana	avi
Terni	Ponte delle Mole	28 Settembre 1965	Frana	avi
Terni	Ponte Toro		Frana	avi
Terni	Porzano		Frana	avi
Terni	Pracchia	15 Dicembre 1999	Frana	avi
Terni	Rocca San Zenone	22 Gennaio 1933	Frana	avi
Terni	Rocca San Zenone	21 Gennaio 1936	Frana	avi
Terni	Rocca San Zenone	21 Gennaio 1938	Frana	avi
Terni	Rocca San Zenone - Lungo la linea FS Orte Falconara al km 116+500		Frana	avi

Comune	*Località*	*Data*	*Tipo*	
Terni	San Liberatore	14 Settembre 1997	Frana	avi
Terni	Santa Lucia - Presso Collescipoli	Dicembre 1996	Frana	avi
Terni	Santa Maria Maddalena	14 Settembre 1997	Frana	avi
Terni	Santa Maria Maddalena - Zona nei pressi della località	26 Settembre 1991	Frana	avi
Terni	Sgurgora	Gennaio 1867	Frana	cs
Terni	Sgurgora	Marzo 1869	Caduta massi	cs
Terni	Sgurgora	27 Settembre 1878	Caduta massi	cs
Terni	Sgurgora	Febbraio 1879	Frana	cs
Terni	Sgurgora	Aprile 1880	Caduta massi	cs
Terni	Sgurgora	7-8 Agosto 1880	Caduta massi	cs
Terni	SP di Santa Giusta	15 Dicembre 1999	Frana	avi
Terni	SS n. 313 di Passo Corese al km 52+550		Frana	avi
Terni	Strada del Gioglio	Prima del 16 Marzo 1819	Frana	cs
Terni	Strada del Gioglio	Prima del 13 Luglio 1868	Frana	cs
Terni	Strada del Gioglio	Prima del 10 Marzo 1879	Frana	cs
Terni	Strada del Gioglio	Prima del 3 Giugno 1889	Frana	cs
Terni	Strada del Gioglio	24 Giugno 1889	Frana	cs
Terni	Strada dell'Eremita	29 Ottobre 1881	Frana	cs
Terni	Strada di Cerqueto	Prima del 10 Marzo 1879	Frana	cs
Terni	Strada di Palma	Prima del 13 Luglio 1868	Frana	cs
Terni	Strada di Palma	Prima del 10 Marzo 1879	Frana	cs
Terni	Strada di San Rocco	Prima del 18 Settembre 1862		cs
Terni	Strada di San Rocco	Prima del 16 Novembre 1869		cs
Terni	Strada Nazionale n. 30	Gennaio 1881	Frana	cs
Terni	Strada Nazionale n. 30	29 Ottobre 1881	Frana	cs
Terni	Strada per Collestatte	Prima del 1853	Frana	cs
Terni	Terni	1920	Frana	avi
Terni	Terni	25 Ottobre 1939	Frana	avi
Terni	Terni	1 Febbraio 1949	Frana	avi

Comune	*Località*	*Data*	*Tipo*	
Terni	Terni	Dicembre 2000	Smottamento	avi
Terni	Terni - ex Palazzo Sanità	1991	Frana	avi
Terni	Terni - Lungo la SP Valdiserra per Rocca San Zenone	4 Maggio 1998	Frana	avi
Terni	Terni - Lungo la SS Flaminia		Frana	avi
Terni	Terni - Lungo la SS Flaminia	15 Febbraio 1969	Frana	avi
Terni	Terni - Lungo la SS n. 79 dal km 17+000 al km 18+800	1 Maggio 1960	Frana	avi
Terni	Terni - Lungo la strada che conduce a Casalago	19 Novembre 1999	Smottamento	avi
Terni	Terni - Lungo la strada per Miranda	14 Settembre 1997	Frana	avi
Terni	Terni - Lungo la Strada Santa Giusta	20 Novembre 1996	Frana	avi
Terni	Terni - Lungo la variante per Otricoli	26 Dicembre 1959	Frana	avi
Terni	Terni - Quartiere San Valentino	6 Ottobre 1998	Smottamento	avi
Terni	Terni - Rupe		Frana	avi
Terni	Terni - salita di Colleobito	Novembre 1879	Frana	cs
Terni	Terni - territorio comunale		Frana	avi
Terni	Terni - territorio comunale	19 Novembre 1999	Frana	avi
Terni	Terni - Via Battisti	10 Dicembre 1997	Voragine	avi
Terni	Terni - Via del Convento	18 Febbraio 1971	Frana	avi
Terni	Terni - Via del Daino	14 Settembre 1997	Smottamento	avi
Terni	Terni - Via del Raggio Vecchio		Frana	avi
Terni	Terni - Via Lattes	26 Gennaio 1992	Frana	avi
Terni	Terni - Via Trevi	13 Agosto 1996	Smottamento	avi
Terni	Terni - Viale Brin	21 Gennaio 1997	Voragine	avi
Terni	Terni - Viale Trieste	20 Novembre 1996	Voragine	avi
Terni	Terni - Zona Romita	14 Settembre 1997	Frana	avi
Terni	Toano		Frana	avi
Terni	Torre Orsina - Lungo la SC per la SP di San Mamiliano	Aprile 1999	Frana	avi
Terni	Torre Orsina - Via delle Mura	9 Gennaio 1997	Frana	avi
Terni	Valle	3 Aprile 2000	Frana	avi
Terni	Valle Stretta	14 Settembre 1997	Frana	avi

Comune	*Località*	*Data*	*Tipo*	
Terni	Villalago - Zona nei pressi della località	26 Settembre 1991	Frana	avi
Terni	Vocabolo Valle	Prima del 12 Marzo 1879	Frana	cs

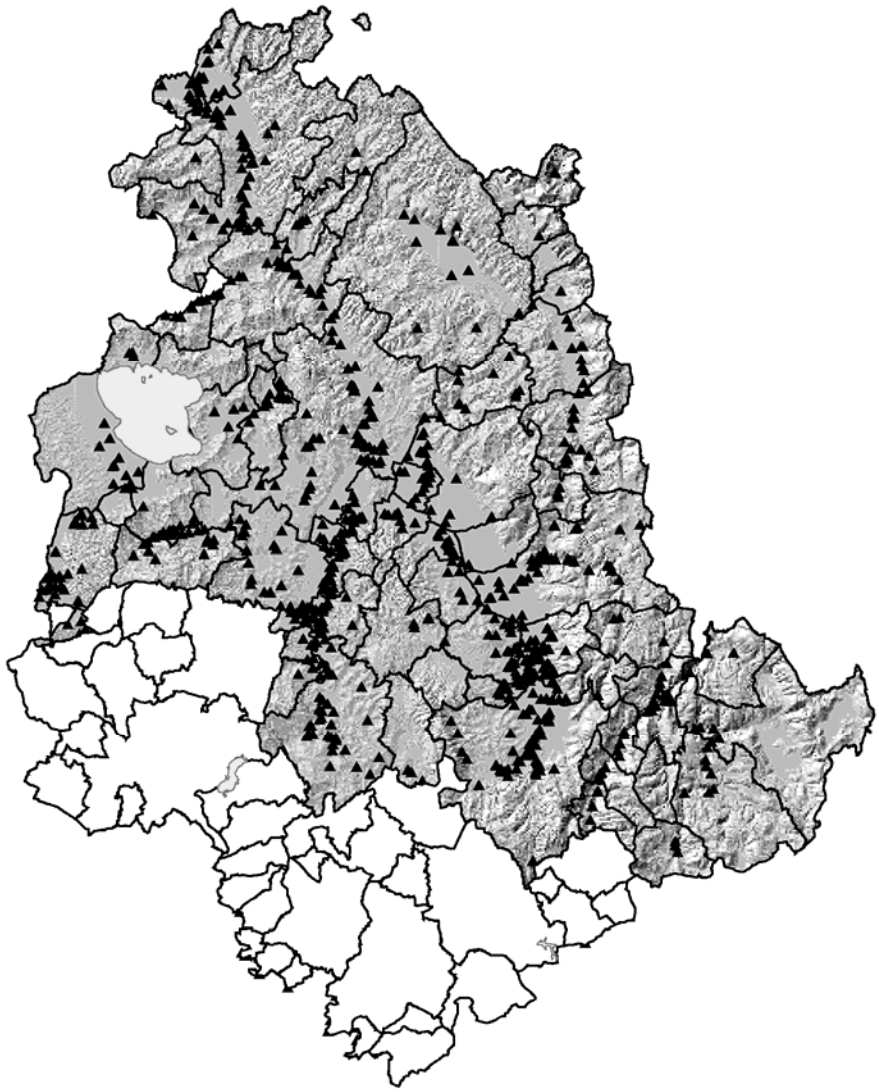

Comune	*Località*	*Data*	*Tipo*	
	Fossalto (lungo la valle del torrente)	1 Settembre 1965	Inondazione	avi
	Pinicello (lungo la valle del torrente)	7 Ottobre 1937	Inondazione	avi
	Rio (lungo la valle del torrente)	7 Ottobre 1937	Inondazione	avi
	Umbria - territorio regionale	Novembre e Dicembre 1837	Inondazione	cs
	Malcompare (lungo la valle del torrente - area all'estremo superiore)	5 Luglio 1955	Inondazione	avi
	Perugia - territorio provinciale	Seconda metà del X secolo	Inondazione	cs
	Perugia - territorio provinciale	Fra il 1420 e il 1422	Inondazione lacustre	cs
	Perugia - territorio provinciale	6 Ottobre 1530	Inondazione	cs
	Perugia - territorio provinciale	Primavera 1542	Inondazione	cs
	Perugia - territorio provinciale	13-14 Settembre 1557	Inondazione	cs
	Perugia - territorio provinciale	31 Ottobre 1589	Inondazione	cs
	Perugia - territorio provinciale	1602	Inondazione lacustre	cs
	Perugia - territorio provinciale	1613	Inondazione	cs
	Perugia - territorio provinciale	1613	Inondazione	cs
	Perugia - territorio provinciale	1762	Inondazione lacustre	cs
	Perugia - territorio provinciale	1844	Inondazione	cs
	Perugia - territorio provinciale	2-5 Novembre 1844	Inondazione	cs
	Perugia - territorio provinciale	10 Ottobre 1859	Inondazione	cs
	Perugia - territorio provinciale	1 Agosto 1875	Inondazione	cs
	Perugia - territorio provinciale	15 Dicembre 1937	Inondazione	cs
	Perugia - territorio provinciale	21 Febbraio 1941	Inondazione	cs
	Perugia - territorio provinciale	24-25 Ottobre 1941	Inondazione	cs
	Perugia - territorio provinciale	24 Dicembre 1959	Inondazione	avi
	Perugia - territorio provinciale	Gennaio 1997	Inondazione	avi
	Riosercio (lungo la valle del torrente)	22 Agosto 1977	Inondazione	avi
Assisi	Assisi - territorio comunale	19 Settembre 1836	Inondazione	cs
Assisi	Bastia - Petrignano di Assisi (zona tra le due località)	8 Ottobre 1937	Inondazione	avi
Assisi	Campo di aviazione	15 Dicembre 1937	Inondazione	cs
Assisi	Capodacqua di Assisi	4 Febbraio 1998	Inondazione	avi

Comune	*Località*	*Data*	*Tipo*	
Assisi	Castelnuovo	26 Ottobre 1964	Inondazione	avi
Assisi	Chiappavento	7 Ottobre 1937	Inondazione	cs
Assisi	La Torre di Petrignano di Assisi	8 Ottobre 1937	Inondazione	avi
Assisi	Petrignano di Assisi	7 Ottobre 1937	Inondazione	avi
Assisi	Petrignano di Assisi	7 Ottobre 1937	Inondazione	cs
Assisi	Petrignano di Assisi	15 Dicembre 1937	Inondazione	avi
Assisi	Petrignano di Assisi	15 Dicembre 1937	Inondazione	cs
Assisi	Petrignano di Assisi	1990	Inondazione	avi
Assisi	Petrignano di Assisi	11 Dicembre 1990	Inondazione	avi
Assisi	Petrignano di Assisi - Mulino della comunità	7 Ottobre 1937	Inondazione	cs
Assisi	Piano di Sterpeto	7 Ottobre 1937	Inondazione	cs
Assisi	Piano di Sterpeto	15 Dicembre 1937	Inondazione	cs
Assisi	Tor d'Andrea	7 Ottobre 1998	Inondazione	avi
Assisi	Torchiagina	7 Ottobre 1937	Inondazione	avi
Assisi	Torchiagina	15 Dicembre 1937	Inondazione	cs
Assisi	Torchiagina	15 Dicembre 1937	Inondazione	avi
Assisi	Torchiagina	11 Dicembre 1990	Inondazione	avi
Assisi	Torchiagina - località Mulino	15 Dicembre 1937	Inondazione	cs
Assisi	Villa Minciotti	7 Ottobre 1937	Inondazione	cs
Bastia	Bastia	1904	Inondazione	avi
Bastia	Bastia	1990	Inondazione	avi
Bastia	Bastia - campagne circostanti l'abitato	15 Dicembre 1937	Inondazione	cs
Bastia	Bastia - confluenza Tescio-Chiascio	Prima del Dicembre 1818	Inondazione	cs
Bastia	Bastia - Lungo la valle del Fiume Chiascio fino a Torgiano	23 Dicembre 1982	Inondazione	avi
Bastia	Bastia - Periferia orientale	1944	Inondazione	avi
Bastia	Bastia - Petrignano di Assisi (zona tra le due località)	8 Ottobre 1937	Inondazione	avi
Bastia	Bastia - ponte della ferrovia	7 Ottobre 1937	Inondazione	cs
Bastia	Bastia - ponte della Torgianese	7 Ottobre 1937	Inondazione	cs
Bastia	Bastia - territorio comunale	19 Settembre 1836	Inondazione	cs

Comune	*Località*	*Data*	*Tipo*	
Bastia	Bastia - Via Chiascio	7 Ottobre 1937	Inondazione	cs
Bastia	Bastia (nei pressi della confluenza del T. Tescio con il F. Chiascio)	16 Febbraio 1969	Inondazione	avi
Bastia	Bastiola	14 Settembre 1967	Inondazione	avi
Bastia	Bastiola	16 Febbraio 1968	Inondazione	avi
Bastia	Bastiola - Ponte alla confluenza con il T. Tescio	5 Dicembre 1923	Inondazione	avi
Bastia	Chiascio (lungo la valle del fiume)	5 Dicembre 1923	Inondazione	avi
Bastia	Chiascio (lungo la valle del fiume)	2 Gennaio 1929	Inondazione	avi
Bastia	Chiascio (lungo la valle del fiume)	1 Marzo 1935	Inondazione	avi
Bastia	Chiascio (lungo la valle del fiume)	26 Febbraio 1951	Inondazione	avi
Bastia	Chiascio (lungo la valle del fiume)	30 Aprile 1956	Inondazione	avi
Bastia	Chiascio (lungo la valle del fiume)	4 Gennaio 1961	Inondazione	avi
Bastia	Chiascio (lungo la valle del fiume)	28 Dicembre 1964	Inondazione	avi
Bastia	Chiascio (lungo la valle del fiume)	1 Settembre 1965	Inondazione	avi
Bastia	Chiascio (lungo la valle del fiume)	5 Novembre 1980	Inondazione	avi
Bastia	Ospedalicchio	16 Febbraio 1968	Inondazione	avi
Bastia	Perugia - territorio provinciale	24 Dicembre 1959	Inondazione	avi
Bastia	SS Centrale Umbra presso Ospedalicchio	15 Dicembre 1937	Inondazione	cs
Bettona	Bettona - Lungo la valle del Fiume Chiascio tra Bastia e Torgiano	23 Dicembre 1982	Inondazione	avi
Bettona	Bettona - territorio comunale	19 Settembre 1836	Inondazione	cs
Bettona	Bettona - territorio comunale	21 Dicembre 1960	Inondazione	avi
Bettona	Bettona - territorio comunale	5 Dicembre 1992	Inondazione	avi
Bettona	Cerreto	28 Giugno 1940	Inondazione	cs
Bettona	Passaggio di Bettona	25 Febbraio 1984	Inondazione	avi
Bettona	Piano di Bettona - confluenza Chiascio-Topino	17 Settembre 1859	Inondazione	cs
Bettona	Vocabolo Campagna	Prima del 15 Gennaio 1881	Inondazione	cs
Bevagna	Bevagna	1649	Inondazione	cs
Bevagna	Campagna fra il Timia ed il Topino	1649	Inondazione	cs
Bevagna	Cannara - Bevagna (lungo la linea ferroviaria tra le due località)	15 Dicembre 1937	Inondazione	avi
Bevagna	Cantalupo	1 Marzo 1935	Inondazione	avi

Comune	*Località*	*Data*	*Tipo*	
Bevagna	Cantalupo	15 Dicembre 1937	Inondazione	avi
Bevagna	Cantalupo	5 Luglio 1955	Inondazione	avi
Bevagna	Fiume Topino - tratto nel comune di Bevagna	1580	Inondazione	cs
Bevagna	Marroggia - Zona di confluenza del torrente con l'Alveo Montefalco	1954	Inondazione	avi
Bevagna	Ponte Sant'Agostino	24 Ottobre 1946	Inondazione	avi
Campello sul Clitunno	Campello sul Clitunno	1 Marzo 1935	Inondazione	avi
Campello sul Clitunno	Campello sul Clitunno	29 Aprile 1951	Inondazione	avi
Campello sul Clitunno	Campello sul Clitunno - territorio comunale	24 Ottobre 1946	Inondazione	avi
Campello sul Clitunno	Campello sul Clitunno - territorio comunale	28 Settembre 1965	Inondazione	avi
Campello sul Clitunno	Campello sul Clitunno - territorio comunale	28 Settembre 1965	Inondazione	avi
Campello sul Clitunno	Campello sul Clitunno - Zona a valle dell'abitato	25 Febbraio 1984	Inondazione	avi
Campello sul Clitunno	Clitunno (lungo la valle del fiume)	1 Settembre 1965	Inondazione	avi
Cannara	Cannara	1669	Inondazione	cs
Cannara	Cannara	1809	Inondazione	cs
Cannara	Cannara	12 Ottobre 1880	Inondazione	cs
Cannara	Cannara	15 Dicembre 1937	Inondazione	cs
Cannara	Cannara	15 Dicembre 1937	Inondazione	avi
Cannara	Cannara	15 Dicembre 1937	Inondazione	avi
Cannara	Cannara	28 Dicembre 1952	Inondazione	avi
Cannara	Cannara	27 Ottobre 1964	Inondazione	avi
Cannara	Cannara	5 Dicembre 1992	Inondazione	avi
Cannara	Cannara - a monte del ponte sul Topino	15 Dicembre 1937	Inondazione	cs
Cannara	Cannara - a valle del ponte sul Topino	15 Dicembre 1937	Inondazione	cs
Cannara	Cannara - confluenza scolo di Budino-Topino	12 Ottobre 1880	Inondazione	cs
Cannara	Cannara - Nei pressi dell'abitato	7 Ottobre 1998	Inondazione	avi
Cannara	Cannara - ponte canale che incrocia il fosso Rapace	12 Ottobre 1880	Inondazione	cs
Cannara	Cannara - ponte sul Topino	29 Dicembre 1870	Inondazione	cs
Cannara	Cannara - ponte sul Topino	15 Dicembre 1937	Inondazione	cs
Cannara	Cannara - territorio comunale	19 Settembre 1836	Inondazione	cs

Comune	*Località*	*Data*	*Tipo*	
Cannara	Cannara - territorio comunale	25-26 Febbraio 1951	Inondazione	cs
Cannara	Cannara - territorio comunale	28 Dicembre 1952	Inondazione	avi
Cannara	Castellaccio di Cannara	21 Novembre 1962	Inondazione	avi
Cannara	Fiume Timia - presso Cannara	30 Ottobre 1873	Inondazione	cs
Cannara	Fiume Timia - presso Cannara	15 Dicembre 1937	Inondazione	cs
Cannara	Fiume Topino - a monte di Cannara	1631	Inondazione	cs
Cannara	Fiume Topino - sponda destra 2 km a valle di Cannara	16 Novembre 1946	Inondazione	cs
Cannara	Topino (lungo la valle del fiume)	1 Marzo 1935	Inondazione	avi
Cannara	Topino (lungo la valle del fiume)	30 Aprile 1956	Inondazione	avi
Cannara	Topino (lungo la valle del fiume)	24 Dicembre 1959	Inondazione	avi
Cascia	Cascia	14 Dicembre 1958	Inondazione	avi
Cascia	Cascia	18 Dicembre 1968	Inondazione	avi
Cascia	Cascia	18 Dicembre 1968	Inondazione	avi
Cascia	Cascia	21 Dicembre 1982	Inondazione	avi
Cascia	Cascia	18 Novembre 1996	Inondazione	avi
Cascia	Cascia - Borgo Cerreto (tra le due località)	27 Dicembre 1995	Inondazione	avi
Cascia	Cascia - Serravalle (tra le due località)	Dicembre 1999	Inondazione	avi
Cascia	Cascia - territorio comunale	4 Settembre 1862	Inondazione	cs
Cascia	Cascia - territorio comunale	17 Settembre 1936	Inondazione	cs
Cascia	Cascia - territorio comunale	25 Settembre 1937	Inondazione	cs
Cascia	Cascia - territorio comunale	15 Dicembre 1937	Inondazione	cs
Cascia	Cascia - territorio comunale	6 Settembre 1945	Inondazione	cs
Cascia	Fiume Corno - ponte di Poggioprimocaso	15 Dicembre 1937	Inondazione	cs
Cascia	Muraglione di Logna	15 Dicembre 1937	Inondazione	cs
Cascia	Roccaporena - Lungo la strada che porta all'abitato	20 Novembre 1996	Inondazione	avi
Castel Ritaldi	Bruna	Prima del 18 Gennaio 1938	Inondazione	cs
Castel Ritaldi	Bruna	6-7 Novembre 1942	Inondazione	cs
Castel Ritaldi	Bruna	28 Ottobre 1948	Inondazione	cs
Castel Ritaldi	Castel Ritaldi	24 Novembre 1991	Inondazione	avi

Comune	*Località*	*Data*	*Tipo*	
Castel Ritaldi	Castel Ritaldi - Lungo la SP San Lorenzo - San Giovanni	17 Novembre 1996	Inondazione	avi
Castel Ritaldi	Castel Ritaldi - ponte sul Ruicciano	20-21 Ottobre 1946	Inondazione	cs
Castel Ritaldi	Castel Ritaldi - territorio comunale	26 Ottobre 1964	Inondazione	avi
Castel Ritaldi	Castel Ritaldi - territorio comunale	7 Maggio 1991	Inondazione	avi
Castel Ritaldi	Castel Ritaldi (campagne di)	7 Ottobre 1998	Inondazione	avi
Castel Ritaldi	Castel San Giovanni	28 Ottobre 1948	Inondazione	cs
Castel Ritaldi	Castel San Giovanni	26 Novembre 1980	Inondazione	avi
Castel Ritaldi	La Bruna di Castel Ritaldi	28 Settembre 1965	Inondazione	avi
Castel Ritaldi	La Bruna di Castel Ritaldi	26 Novembre 1980	Inondazione	avi
Castel Ritaldi	La Bruna di Castel Ritaldi	7 Ottobre 1998	Inondazione	avi
Castel Ritaldi	Mercatello	28 Ottobre 1948	Inondazione	cs
Castel Ritaldi	San Brizio (campagne di)	7 Ottobre 1998	Inondazione	avi
Castel Ritaldi	Strada Castel Ritaldi-Mercatello	Prima del 18 Gennaio 1938	Inondazione	cs
Castiglione del Lago	Castiglione del Lago - Lungo la linea FS per Panicale	8 Ottobre 1937	Inondazione	avi
Castiglione del Lago	Castiglione del Lago - Panicale (lungo la linea FS Firenze - Roma)	7 Ottobre 1937	Inondazione	avi
Castiglione del Lago	Castiglione del Lago - territorio comunale	Novembre 1820	Inondazione	cs
Castiglione del Lago	Castiglione del Lago - territorio comunale	1865	Inondazione lacustre	cs
Castiglione del Lago	Castiglione del Lago - territorio comunale	7 Ottobre 1937	Inondazione	cs
Castiglione del Lago	Castiglione del Lago - territorio comunale	24-25 Ottobre 1941	Inondazione	cs
Castiglione del Lago	Macchie	7 Ottobre 1937	Inondazione	cs
Castiglione del Lago	Macchie	15 Dicembre 1937	Inondazione	cs
Castiglione del Lago	Macchie	24-25 Ottobre 1941	Inondazione	cs
Castiglione del Lago	Panicarola	7 Ottobre 1937	Inondazione	cs
Castiglione del Lago	Panicarola	15 Dicembre 1937	Inondazione	cs
Castiglione del Lago	Pineta	7 Ottobre 1937	Inondazione	cs
Castiglione del Lago	Ranciano Basso	18 Settembre 1859	Inondazione	cs
Castiglione del Lago	Ranciano Basso	Inverno 1865	Inondazione	cs
Castiglione del Lago	Sanfatucchio	8 Ottobre 1937	Inondazione	avi
Castiglione del Lago	Sanfatucchio	8 Ottobre 1937	Inondazione	avi

Comune	*Località*	*Data*	*Tipo*	
Castiglione del Lago	Torrente Rio Maggiore - sponda sinistra a valle del ponte della ferrovia.	7 Ottobre 1937	Inondazione	cs
Castiglione del Lago	Torrente Tresa - località Fornace.	24-25 Ottobre 1941	Inondazione	cs
Castiglione del Lago	Torrente Tresa - sponda destra fra la strada per Tavernelle e quella per Paciano	7 Ottobre 1937	Inondazione	cs
Cerreto di Spoleto	Alta Valnerina	18 Dicembre 1968	Inondazione	avi
Cerreto di Spoleto	Borgo Cerreto	26 Dicembre 1927	Inondazione	avi
Cerreto di Spoleto	Borgo Cerreto	30 Dicembre 1927	Inondazione	avi
Cerreto di Spoleto	Borgo Cerreto	18 Settembre 1936	Inondazione	avi
Cerreto di Spoleto	Borgo Cerreto	28 Settembre 1950	Inondazione	avi
Cerreto di Spoleto	Borgo Cerreto	26 Febbraio 1951	Inondazione	avi
Cerreto di Spoleto	Borgo Cerreto	26 Febbraio 1951	Inondazione	avi
Cerreto di Spoleto	Borgo Cerreto	1 Marzo 1951	Inondazione	avi
Cerreto di Spoleto	Borgo Cerreto	15 Dicembre 1952	Inondazione	avi
Cerreto di Spoleto	Borgo Cerreto - a monte del ponte sul Vigi	Prima del 20 Settembre 1835	Inondazione	cs
Cerreto di Spoleto	Borgo Cerreto - fiume Nera	15-16 Dicembre 1937	Inondazione	cs
Cerreto di Spoleto	Borgo Cerreto - fiume Nera	26-27 Febbraio 1951	Inondazione	cs
Cerreto di Spoleto	Borgo Cerreto - fiume Vigi	15 Settembre 1950	Inondazione	cs
Cerreto di Spoleto	Borgo Cerreto - fiume Vigi	27 Settembre 1950	Inondazione	cs
Cerreto di Spoleto	Borgo Cerreto - fiume Vigi	1 Ottobre 1950	Inondazione	cs
Cerreto di Spoleto	Borgo Cerreto - fiume Vigi	26 Febbraio 1951	Inondazione	cs
Cerreto di Spoleto	Borgo Cerreto - Norcia (lungo la ferrovia Spoleto-Norcia)	15 Dicembre 1937	Inondazione	avi
Cerreto di Spoleto	Borgo Cerreto - Via della Molinella	18 Novembre 1996	Inondazione	avi
Cerreto di Spoleto	Cascia - Borgo Cerreto (tra le due località)	27 Dicembre 1995	Inondazione	avi
Cerreto di Spoleto	Cerreto di Spoleto	26 Dicembre 1927	Inondazione	avi
Cerreto di Spoleto	Cerreto di Spoleto - territorio comunale	Primi di Marzo 1935	Inondazione	cs
Cerreto di Spoleto	Cerreto di Spoleto - territorio comunale	Primi di Marzo 1935	Inondazione	cs
Cerreto di Spoleto	Cerreto di Spoleto - territorio comunale	Primi di Marzo 1935	Inondazione	cs
Cerreto di Spoleto	Cerreto di Spoleto - territorio comunale	18 Settembre 1936	Inondazione	avi
Cerreto di Spoleto	Cerreto di Spoleto - territorio comunale	Settembre 1937	Inondazione	cs
Cerreto di Spoleto	Cerreto di Spoleto - territorio comunale	Settembre 1937	Inondazione	cs

Comune	*Località*	*Data*	*Tipo*	
Cerreto di Spoleto	Cerreto di Spoleto - territorio comunale	Settembre 1937	Inondazione	cs
Cerreto di Spoleto	Cerreto di Spoleto - territorio comunale	13-14 Dicembre 1937	Inondazione	cs
Cerreto di Spoleto	Cerreto di Spoleto - territorio comunale	13-14 Dicembre 1937	Inondazione	cs
Cerreto di Spoleto	Cerreto di Spoleto - territorio comunale	13-14 Dicembre 1937	Inondazione	cs
Cerreto di Spoleto	Cerreto di Spoleto - territorio comunale	21 Febbraio 1963	Inondazione	avi
Cerreto di Spoleto	Fiume Vigi - tratto fra Ponte Buggianino e il mulino del Piano	Prima del 20 Settembre 1835	Inondazione	cs
Cerreto di Spoleto	Fiume Vigi - zona Mercatale	Prima del 20 Settembre 1835	Inondazione	cs
Cerreto di Spoleto	Ponte Buggianino	Prima del 20 Settembre 1835	Inondazione	cs
Cerreto di Spoleto	Ponte Sargano	12 Dicembre 1981	Inondazione	avi
Cerreto di Spoleto	Ponte Sargano	Prima del 20 Settembre 1835	Inondazione	cs
Cerreto di Spoleto	Triponzo	18 Dicembre 1968	Inondazione	avi
Cerreto di Spoleto	Triponzo - Zona a nord dell'abitato	1 Settembre 1965	Inondazione	avi
Cerreto di Spoleto	Vallicella	12 Dicembre 1981	Inondazione	avi
Cerreto di Spoleto	Valnerina - Lungo la linea ferroviaria Spoleto Norcia	5 Dicembre 1923	Inondazione	avi
Citerna	Capanne	29 Gennaio 1978	Inondazione	avi
Citerna	Citerna - territorio comunale	27 Dicembre 1959	Inondazione	avi
Citerna	Citerna - territorio comunale	16 Febbraio 1960	Inondazione	avi
Citerna	Citerna - territorio comunale	5 Gennaio 1963	Inondazione	avi
Citerna	Citerna - territorio comunale	1990	Inondazione	avi
Citerna	Fighille	5 Novembre 1980	Inondazione	avi
Citerna	Piano di Pistrino	Gennaio 1867	Inondazione	cs
Citerna	Piano di Pistrino	19 Settembre 1937	Inondazione	cs
Citerna	Pistrino	24 Dicembre 1959	Inondazione	avi
Citerna	Pistrino	5 Gennaio 1963	Inondazione	avi
Citerna	Pistrino	1 Settembre 1965	Inondazione	avi
Citerna	Pistrino	18 Dicembre 1968	Inondazione	avi
Citerna	Pistrino	14 Febbraio 1969	Inondazione	avi
Citerna	Pistrino	7 Dicembre 1976	Inondazione	avi
Citerna	Pistrino	29 Gennaio 1978	Inondazione	avi

Comune	*Località*	*Data*	*Tipo*	
Citerna	Pistrino	4 Novembre 1980	Inondazione	avi
Citerna	Pistrino	11 Dicembre 1990	Inondazione	avi
Citerna	Selvelle	19 Settembre 1937	Inondazione	cs
Città della Pieve	Città della Pieve - Fabro Scalo (tra le due località)	26 Ottobre 1940	Inondazione	avi
Città della Pieve	Città della Pieve - Lungo la A1 al km 420+00	15 Febbraio 1976	Inondazione	avi
Città della Pieve	Città della Pieve - Lungo la A1 al km 426+00	1 Settembre 1965	Inondazione	avi
Città della Pieve	Città della Pieve - territorio comunale	Prima del 20 Settembre 1835	Inondazione	cs
Città della Pieve	Città della Pieve - territorio comunale	Prima del 20 Settembre 1835	Inondazione	cs
Città della Pieve	Città della Pieve - territorio comunale	Inverno-primavera 1860	Inondazione	cs
Città della Pieve	Città della Pieve - territorio comunale	Inverno-primavera 1865	Inondazione	cs
Città della Pieve	Città della Pieve - territorio comunale	Prima del Novembre 1868	Inondazione	cs
Città della Pieve	Città della Pieve - territorio comunale	Novembre 1928	Inondazione	cs
Città della Pieve	Città della Pieve - territorio comunale	7 Ottobre 1937	Inondazione	cs
Città della Pieve	Città della Pieve - territorio comunale	7 Ottobre 1937	Inondazione	cs
Città della Pieve	Città della Pieve - territorio comunale	7 Ottobre 1937	Inondazione	cs
Città della Pieve	Città della Pieve - territorio comunale	25 Ottobre 1940	Inondazione	cs
Città della Pieve	Città della Pieve - territorio comunale	10 Novembre 1946	Inondazione	cs
Città della Pieve	Città della Pieve - territorio comunale	10 Novembre 1946	Inondazione	cs
Città della Pieve	Città della Pieve - territorio comunale	4 Gennaio 1961	Inondazione	avi
Città della Pieve	Città della Pieve - territorio comunale	4 Gennaio 1961	Inondazione	avi
Città della Pieve	Città della Pieve - territorio comunale	4 Gennaio 1961	Inondazione	avi
Città della Pieve	Città della Pieve - territorio comunale	29 Dicembre 1961	Inondazione	avi
Città della Pieve	Città della Pieve - territorio comunale	1 Settembre 1965	Inondazione	avi
Città della Pieve	Fabbrica	Novembre 1944	Inondazione	cs
Città della Pieve	Fornace Frazzi	7 Ottobre 1937	Inondazione	cs
Città della Pieve	Fosso Busseto	7 Ottobre 1937	Inondazione	cs
Città della Pieve	Fosso Cerretole	30 Settembre 1836	Inondazione	cs
Città della Pieve	Fosso Chieteno - a valle del ponte del Bastione	Tra il 29 Ottobre e il 30 Novembre 1928	Inondazione	cs
Città della Pieve	Fosso Chieteno - a valle del ponte del Bastione	30 Novembre 1932	Inondazione	cs

Comune	*Località*	*Data*	*Tipo*	
Città della Pieve	Fosso Chieteno - a valle del ponte del Bastione	16 Dicembre 1932	Inondazione	cs
Città della Pieve	Fosso Chieteno - a valle del ponte del Bastione	10 Febbraio 1933	Inondazione	cs
Città della Pieve	Fosso delle Piazze - a valle della confluenza tra i fossi Matera e Pian di Sette	30 Novembre 1932	Inondazione	cs
Città della Pieve	Fosso delle Piazze - a valle della confluenza tra i fossi Matera e Pian di Sette	10 Febbraio 1933	Inondazione	cs
Città della Pieve	Fosso Fortile	30 Settembre 1836	Inondazione	cs
Città della Pieve	Fosso Maranzano	7 Ottobre 1937	Inondazione	cs
Città della Pieve	Fosso Matera - zona prossima al confine regionale	30 Novembre 1932	Inondazione	cs
Città della Pieve	Fosso Matera - zona prossima al confine regionale	16 Dicembre 1932	Inondazione	cs
Città della Pieve	Fosso Moiano - da Casaltondo al fiume Tresa	30 Giugno 1936	Inondazione	cs
Città della Pieve	Fosso Moiano - da Casaltondo al fiume Tresa	9 Ottobre 1936	Inondazione	cs
Città della Pieve	Fosso Moiano - da Casaltondo al fiume Tresa	5 Marzo 1937	Inondazione	cs
Città della Pieve	Fosso Molinella	30 Settembre 1836	Inondazione	cs
Città della Pieve	Fosso Molinella	Fine Settembre 1867	Inondazione	cs
Città della Pieve	Fosso Pian di Sette - località Pinzo I e II	30 Novembre 1932	Inondazione	cs
Città della Pieve	Fosso Pian di Sette - località Pinzo I e II	16 Dicembre 1932	Inondazione	cs
Città della Pieve	Fosso Pian di Sette - località Pinzo I e II	10 Febbraio 1933	Inondazione	cs
Città della Pieve	Fosso Pompeo	30 Settembre 1836	Inondazione	cs
Città della Pieve	Gabi	1 Settembre 1965	Inondazione	avi
Città della Pieve	La Costa	Novembre 1944	Inondazione	cs
Città della Pieve	La Costa	10 Novembre 1982	Inondazione	avi
Città della Pieve	Lungo il fosso Astrone	Tra il 29 Ottobre e il 30 Novembre 1928	Inondazione	cs
Città della Pieve	Moiano	30 Ottobre 1928	Inondazione	avi
Città della Pieve	Moiano	15 Dicembre 1937	Inondazione	avi
Città della Pieve	Moiano	24 Ottobre 1940	Inondazione	avi
Città della Pieve	Moiano	24 Ottobre 1940	Inondazione	avi
Città della Pieve	Moiano	18 Settembre 1960	Inondazione	avi
Città della Pieve	Moiano	18 Settembre 1960	Inondazione	avi
Città della Pieve	Moiano	10 Novembre 1982	Inondazione	avi
Città della Pieve	Poggio Valle	1 Settembre 1965	Inondazione	avi

Comune	*Località*	*Data*	*Tipo*	
Città della Pieve	Ponticelli	30 Ottobre 1928	Inondazione	avi
Città della Pieve	Ponticelli	15 Dicembre 1937	Inondazione	avi
Città della Pieve	Ponticelli	1 Settembre 1965	Inondazione	avi
Città della Pieve	Ponticelli	4 Maggio 1974	Inondazione	avi
Città della Pieve	Ponticelli	9 Novembre 1982	Inondazione	avi
Città della Pieve	Ponticelli - Lungo la SP Chiusi-Fabro	5 Novembre 1980	Inondazione	avi
Città della Pieve	SS n. 71 Umbro-Casentinese	10 Novembre 1982	Inondazione	avi
Città della Pieve	SS n. 71 Umbro-Casentinese	10 Novembre 1982	Inondazione	avi
Città della Pieve	Stazione di Città della Pieve	7 Ottobre 1937	Inondazione	cs
Città della Pieve	Torrente Argento - a valle del ponte sulla SC Salci-Ficulle	Prima del 29 Ottobre 1933	Inondazione	cs
Città della Pieve	Torrente Fossalto - a valle del ponte sulla Città della Pieve-Salci	Prima del 29 Ottobre 1933	Inondazione	cs
Città della Pieve	Vocabolo San Bartolomeo	30 Novembre 1932	Inondazione	cs
Città di Castello	Alta e Media Valle del Tevere	14 Febbraio 1969	Inondazione	avi
Città di Castello	Alta e Media Valle del Tevere	7 Dicembre 1976	Inondazione	avi
Città di Castello	Alta Valle del Tevere	23 Dicembre 1959	Inondazione	avi
Città di Castello	Alta Valle del Tevere	23 Dicembre 1959	Inondazione	avi
Città di Castello	Alta Valle del Tevere	23 Dicembre 1959	Inondazione	avi
Città di Castello	Alta Valle del Tevere	23 Dicembre 1959	Inondazione	avi
Città di Castello	Alta Valle del Tevere	23 Dicembre 1959	Inondazione	avi
Città di Castello	Alta Valle del Tevere	16 Febbraio 1960	Inondazione	avi
Città di Castello	Baucca - Le Guardie	Dicembre 2000	Inondazione	avi
Città di Castello	Bonsciano - lungo il Minima	16 Novembre 1946	Inondazione	cs
Città di Castello	Canonica	30 Dicembre 1927	Inondazione	avi
Città di Castello	Canonica	31 Dicembre 1995	Inondazione	avi
Città di Castello	Chiusa Montini sul torrente Soara	26 Ottobre 1827	Inondazione	cs
Città di Castello	Città di Castello	8 Novembre 1905	Inondazione	avi
Città di Castello	Città di Castello	23 Novembre 1905	Inondazione	avi
Città di Castello	Città di Castello	30 Dicembre 1927	Inondazione	avi
Città di Castello	Città di Castello	23 Marzo 1928	Inondazione	avi

Comune	*Località*	*Data*	*Tipo*	
Città di Castello	Città di Castello	30 Ottobre 1928	Inondazione	avi
Città di Castello	Città di Castello	16 Maggio 1939	Inondazione	avi
Città di Castello	Città di Castello	26 Febbraio 1951	Inondazione	avi
Città di Castello	Città di Castello	25 Dicembre 1959	Inondazione	avi
Città di Castello	Città di Castello	16 Febbraio 1960	Inondazione	avi
Città di Castello	Città di Castello	11 Marzo 1960	Inondazione	avi
Città di Castello	Città di Castello	4 Gennaio 1961	Inondazione	avi
Città di Castello	Città di Castello	13 Novembre 1961	Inondazione	avi
Città di Castello	Città di Castello	5 Gennaio 1963	Inondazione	avi
Città di Castello	Città di Castello	27 Ottobre 1964	Inondazione	avi
Città di Castello	Città di Castello	6 Novembre 1966	Inondazione	avi
Città di Castello	Città di Castello	7 Dicembre 1976	Inondazione	avi
Città di Castello	Città di Castello	29 Gennaio 1978	Inondazione	avi
Città di Castello	Città di Castello	5 Novembre 1980	Inondazione	avi
Città di Castello	Città di Castello	3 Febbraio 1986	Inondazione	avi
Città di Castello	Città di Castello - Citerna (tra le due località)	25 Dicembre 1959	Inondazione	avi
Città di Castello	Città di Castello - Nei pressi dell'abitato	11 Febbraio 1991	Inondazione	avi
Città di Castello	Città di Castello - Nei pressi dell'abitato	20 Novembre 1991	Inondazione	avi
Città di Castello	Città di Castello - Nei pressi dell'abitato	20 Ottobre 1992	Inondazione	avi
Città di Castello	Città di Castello - Nei pressi dell'abitato	10 Febbraio 1999	Inondazione	avi
Città di Castello	Città di Castello - Ponte sul Fiume Tevere nei pressi del mercato	30 Dicembre 1927	Inondazione	avi
Città di Castello	Città di Castello - San Giustino (tra le due località)	25 Dicembre 1959	Inondazione	avi
Città di Castello	Città di Castello - territorio comunale	Giugno 1941	Inondazione	cs
Città di Castello	Città di Castello - territorio comunale	21 Giugno 1942	Inondazione	cs
Città di Castello	Città di Castello - territorio comunale	16 Novembre 1946	Inondazione	cs
Città di Castello	Città di Castello - territorio comunale	16 Novembre 1946	Inondazione	cs
Città di Castello	Città di Castello - territorio comunale	26 Febbraio 1951	Inondazione	avi
Città di Castello	Città di Castello - territorio comunale	24 Dicembre 1959	Inondazione	avi
Città di Castello	Città di Castello - territorio comunale	24 Dicembre 1959	Inondazione	avi

Comune	*Località*	*Data*	*Tipo*	
Città di Castello	Città di Castello - territorio comunale	16 Febbraio 1960	Inondazione	avi
Città di Castello	Città di Castello - territorio comunale	25 Novembre 1966	Inondazione	avi
Città di Castello	Città di Castello - territorio comunale	5 Novembre 1980	Inondazione	avi
Città di Castello	Città di Castello - territorio comunale	5 Novembre 1980	Inondazione	avi
Città di Castello	Città di Castello - territorio comunale	5 Novembre 1980	Inondazione	avi
Città di Castello	Città di Castello - territorio comunale	1990	Inondazione	avi
Città di Castello	Città di Castello - territorio comunale	7 Giugno 1991	Inondazione	avi
Città di Castello	Città di Castello - territorio comunale	21 Aprile 1997	Inondazione	avi
Città di Castello	Città di Castello - Zona a nord dell'abitato	14 Dicembre 1996	Inondazione	avi
Città di Castello	Fabbrecce	28 Dicembre 1964	Inondazione	avi
Città di Castello	Fabbrecce	18 Novembre 1996	Inondazione	avi
Città di Castello	Fontecchio	3 Gennaio 1997	Inondazione	avi
Città di Castello	Lerchi	23 Dicembre 1959	Inondazione	avi
Città di Castello	Lerchi	5 Gennaio 1963	Inondazione	avi
Città di Castello	Lerchi	18 Novembre 1996	Inondazione	avi
Città di Castello	Lugnano	28 Dicembre 1964	Inondazione	avi
Città di Castello	Lugnano - lungo il Nestore	16 Novembre 1946	Inondazione	cs
Città di Castello	Lupo - Vingone (tra le due località)	31 Dicembre 1995	Inondazione	avi
Città di Castello	Papa	31 Dicembre 1995	Inondazione	avi
Città di Castello	Perugia - territorio provinciale	1 Marzo 1935	Inondazione	avi
Città di Castello	Petrelle	26 Febbraio 1986	Inondazione	avi
Città di Castello	Petroia - lungo il Nestore	16 Novembre 1946	Inondazione	cs
Città di Castello	Piosina	31 Dicembre 1995	Inondazione	avi
Città di Castello	Promano	30 Ottobre 1928	Inondazione	avi
Città di Castello	Promano	28 Dicembre 1964	Inondazione	avi
Città di Castello	Promano (campagne di)	22 Aprile 1997	Inondazione	avi
Città di Castello	Regnano	8 Dicembre 1992	Inondazione	avi
Città di Castello	Regnano - Lungo la SS n. 3 bis Tiberina	23 Dicembre 1959	Inondazione	avi
Città di Castello	San Secondo	24 Dicembre 1959	Inondazione	avi

Comune	*Località*	*Data*	*Tipo*	
Città di Castello	San Secondo	28 Dicembre 1964	Inondazione	avi
Città di Castello	Santa Lucia	5 Gennaio 1963	Inondazione	avi
Città di Castello	Trestina	24 Dicembre 1959	Inondazione	avi
Città di Castello	Trestina	28 Dicembre 1964	Inondazione	avi
Città di Castello	Trestina	28 Dicembre 1964	Inondazione	avi
Città di Castello	Trestina	4 Novembre 1980	Inondazione	avi
Città di Castello	Trestina	25 Febbraio 1986	Inondazione	avi
Città di Castello	Trestina - lungo il Nestore	16 Novembre 1946	Inondazione	cs
Città di Castello	Trestina - Zona alla confluenza con il T. Nestore	18 Novembre 1996	Inondazione	avi
Città di Castello	Trestina (campagne di)	22 Aprile 1997	Inondazione	avi
Città di Castello	Vingone	30 Ottobre 1928	Inondazione	avi
Città di Castello	Vingone	23 Dicembre 1959	Inondazione	avi
Città di Castello	Vingone	14 Febbraio 1969	Inondazione	avi
Città di Castello	Volterrano	Presumibilmente 16 Novembre 1946	Inondazione	cs
Collazzone	Collazzone - Lungo la SS Perugia-Roma	30 Ottobre 1928	Inondazione	avi
Collazzone	Collazzone - territorio comunale	28 Febbraio 1936	Inondazione	avi
Collazzone	Collazzone - territorio comunale	26 Febbraio 1951	Inondazione	avi
Collazzone	Collazzone - territorio comunale	1 Marzo 1955	Inondazione	avi
Collazzone	Collazzone - territorio comunale	30 Aprile 1956	Inondazione	avi
Collazzone	Collazzone - territorio comunale	16 Febbraio 1960	Inondazione	avi
Collazzone	Collazzone - territorio comunale	12 Gennaio 1961	Inondazione	avi
Collazzone	Collazzone - territorio comunale	13 Novembre 1961	Inondazione	avi
Collazzone	Collazzone - territorio comunale	13 Novembre 1961	Inondazione	avi
Collazzone	Collazzone - territorio comunale	5 Gennaio 1963	Inondazione	avi
Collazzone	Collazzone - territorio comunale	28 Dicembre 1964	Inondazione	avi
Collazzone	Collazzone - territorio comunale	16 Febbraio 1968	Inondazione	avi
Collazzone	Collazzone - territorio comunale	18 Dicembre 1968	Inondazione	avi
Collazzone	Collazzone - territorio comunale	15 Febbraio 1976	Inondazione	avi
Collazzone	Collazzone - territorio comunale	4 Novembre 1980	Inondazione	avi

Comune	*Località*	*Data*	*Tipo*	
Collazzone	Collazzone - territorio comunale	25 Febbraio 1984	Inondazione	avi
Collazzone	Collazzone - territorio comunale	25 Febbraio 1986	Inondazione	avi
Collazzone	Collepepe	30 Ottobre 1928	Inondazione	avi
Collazzone	Collepepe	28 Febbraio 1936	Inondazione	avi
Collazzone	Collepepe	15 Dicembre 1937	Inondazione	cs
Collazzone	Collepepe	15 Dicembre 1937	Inondazione	avi
Collazzone	Collepepe	28 Dicembre 1952	Inondazione	avi
Collazzone	Collepepe	28 Dicembre 1952	Inondazione	avi
Collazzone	Collepepe	22 Marzo 1955	Inondazione	avi
Collazzone	Collepepe	29 Aprile 1956	Inondazione	avi
Collazzone	Collepepe	24 Dicembre 1959	Inondazione	avi
Collazzone	Collepepe	16 Febbraio 1960	Inondazione	avi
Collazzone	Collepepe	21 Dicembre 1960	Inondazione	avi
Collazzone	Collepepe	4 Gennaio 1961	Inondazione	avi
Collazzone	Collepepe	13 Ottobre 1964	Inondazione	avi
Collazzone	Collepepe	27 Ottobre 1964	Inondazione	avi
Collazzone	Collepepe	28 Dicembre 1964	Pioggia intensa	avi
Collazzone	Collepepe	6 Marzo 1965	Inondazione	avi
Collazzone	Collepepe	13 Giugno 1965	Inondazione	avi
Collazzone	Collepepe	14 Febbraio 1969	Inondazione	avi
Collazzone	Collepepe	15 Febbraio 1976	Inondazione	avi
Collazzone	Collepepe	5 Novembre 1980	Inondazione	avi
Collazzone	Collepepe	27 Febbraio 1984	Inondazione	avi
Collazzone	Collepepe - Casa Barca	1723	Inondazione	cs
Collazzone	Collepepe - in destra del Tevere di fronte alle Ripe di Collepepe	Prima del 1722	Inondazione	cs
Collazzone	Collepepe - Isola di Puglia	1722	Inondazione	cs
Collazzone	Collepepe - Lungo la SP per Marsciano	2 Gennaio 1929	Inondazione	avi
Collazzone	Collepepe - Lungo la SP per Marsciano	18 Novembre 1929	Inondazione	avi
Collazzone	Collepepe - Lungo la SP per Marsciano	5 Gennaio 1963	Inondazione	avi

Comune	*Località*	*Data*	*Tipo*	
Collazzone	Collepepe - Lungo la SP per Marsciano	11 Febbraio 1963	Inondazione	avi
Collazzone	Collepepe - Lungo la SP per Marsciano	15 Febbraio 1976	Inondazione	avi
Collazzone	Deruta - Todi (tra le due località)	15 Dicembre 1952	Inondazione	avi
Collazzone	Deruta - Todi (tra le due località)	28 Dicembre 1952	Inondazione	avi
Collazzone	La Barca di Piedicolle	15 Dicembre 1937	Inondazione	cs
Collazzone	La Barca di Piedicolle	15 Febbraio 1976	Inondazione	avi
Collazzone	Lungo la strada Collepepe-Marsciano	25-26 Febbraio 1951	Inondazione	cs
Collazzone	Mandrelle nuove	7 Ottobre 1937	Inondazione	cs
Collazzone	Perugia - Todi (tra le due località)	5 Dicembre 1923	Inondazione	avi
Collazzone	Piedicolle	15 Dicembre 1937	Inondazione	avi
Collazzone	Piedicolle	29 Aprile 1956	Inondazione	avi
Collazzone	Piedicolle	18 Novembre 1975	Inondazione	avi
Corciano	Capocavallo	28 Dicembre 1964	Inondazione	avi
Corciano	Capocavallo	4 Febbraio 1969	Inondazione	avi
Corciano	Capocavallo	4 Febbraio 1969	Inondazione	avi
Corciano	Capocavallo	14 Febbraio 1969	Inondazione	avi
Corciano	Capocavallo	14 Febbraio 1969	Inondazione	avi
Corciano	Confluenza torrente Caina-torrente Oscano	Prima del 1768	Inondazione	cs
Corciano	Corciano - territorio comunale	2 Novembre 1944	Inondazione	cs
Corciano	Fratte di Mantignana	Inverno 1865	Inondazione	cs
Corciano	Mantignana	4 Febbraio 1969	Inondazione	avi
Corciano	Mantignana	4 Febbraio 1969	Inondazione	avi
Corciano	Mantignana	9 Novembre 1982	Inondazione	avi
Corciano	Mantignana	28 Maggio 1984	Inondazione	avi
Corciano	Stazione di Ellera	7 Ottobre 1937	Inondazione	cs
Corciano	Strada Corciano-Pucciarello - presso il ponte sul Caina	1761	Inondazione	cs
Corciano	Taverne di Corciano	11 Febbraio 1991	Inondazione	avi
Corciano	Taverne di Corciano	24 Novembre 1991	Inondazione	avi
Corciano	Vocabolo Il Piano di Migiana	Ottobre 1827	Inondazione	cs

Comune	*Località*	*Data*	*Tipo*	
Corciano	Vocabolo Palazzi	Prima del 4 Gennaio 1871	Inondazione	cs
Costacciaro	SS Flaminia - ponte sul torrente Fossa Secca	Prima del 1 Febbraio 1881	Inondazione	cs
Deruta	A monte di Palazzetta	Prima del Giugno 1897	Inondazione	cs
Deruta	A monte di Palazzetta	Prima del Maggio 1898	Inondazione	cs
Deruta	A valle di Palazzetta	Prima del Giugno 1897	Inondazione	cs
Deruta	A valle di Palazzetta	Prima del Maggio 1898	Inondazione	cs
Deruta	Barcaccia	3 Dicembre 1966	Inondazione	avi
Deruta	Caprara - Fosso della Molinella	27 Giugno 1940	Inondazione	cs
Deruta	Casalina	1 Marzo 1925	Inondazione	avi
Deruta	Casalina	26 Dicembre 1927	Inondazione	avi
Deruta	Casalina	30 Ottobre 1928	Inondazione	avi
Deruta	Casalina	2 Gennaio 1929	Inondazione	avi
Deruta	Casalina	18 Novembre 1929	Inondazione	avi
Deruta	Casalina	14 Novembre 1931	Inondazione	avi
Deruta	Casalina	26 Febbraio 1951	Inondazione	avi
Deruta	Casalina	1 Marzo 1955	Inondazione	avi
Deruta	Casalina	15 Novembre 1962	Inondazione	avi
Deruta	Casalina	26 Ottobre 1964	Inondazione	avi
Deruta	Casalina	28 Dicembre 1964	Inondazione	avi
Deruta	Casalina	25 Novembre 1966	Inondazione	avi
Deruta	Casalina	4 Febbraio 1969	Inondazione	avi
Deruta	Casalina	4 Febbraio 1969	Inondazione	avi
Deruta	Casalina	14 Febbraio 1969	Inondazione	avi
Deruta	Casalina	4 Maggio 1974	Inondazione	avi
Deruta	Casalina - Lungo la strada per Marsciano	13 Febbraio 1954	Inondazione	avi
Deruta	Colle delle Forche	Dicembre 1895	Inondazione	cs
Deruta	Deruta	23 Novembre 1905	Inondazione	avi
Deruta	Deruta	23 Marzo 1914	Inondazione	avi
Deruta	Deruta	5 Dicembre 1923	Inondazione	avi

Comune	*Località*	*Data*	*Tipo*	
Deruta	Deruta	1 Marzo 1925	Inondazione	avi
Deruta	Deruta	5 Gennaio 1927	Inondazione	avi
Deruta	Deruta	23 Marzo 1928	Inondazione	avi
Deruta	Deruta	30 Ottobre 1928	Inondazione	avi
Deruta	Deruta	2 Gennaio 1929	Inondazione	avi
Deruta	Deruta	14 Novembre 1931	Inondazione	avi
Deruta	Deruta	26 Febbraio 1951	Inondazione	avi
Deruta	Deruta	27 Gennaio 1952	Inondazione	avi
Deruta	Deruta	28 Dicembre 1952	Inondazione	avi
Deruta	Deruta	2 Gennaio 1953	Inondazione	avi
Deruta	Deruta	12 Febbraio 1954	Inondazione	avi
Deruta	Deruta	1 Marzo 1955	Inondazione	avi
Deruta	Deruta	22 Marzo 1955	Inondazione	avi
Deruta	Deruta	29 Aprile 1956	Inondazione	avi
Deruta	Deruta	30 Aprile 1956	Inondazione	avi
Deruta	Deruta	23 Dicembre 1959	Inondazione	avi
Deruta	Deruta	16 Febbraio 1960	Inondazione	avi
Deruta	Deruta	16 Febbraio 1960	Inondazione	avi
Deruta	Deruta	11 Marzo 1960	Inondazione	avi
Deruta	Deruta	21 Dicembre 1960	Inondazione	avi
Deruta	Deruta	4 Gennaio 1961	Inondazione	avi
Deruta	Deruta	12 Gennaio 1961	Inondazione	avi
Deruta	Deruta	13 Novembre 1961	Inondazione	avi
Deruta	Deruta	15 Novembre 1962	Inondazione	avi
Deruta	Deruta	5 Gennaio 1963	Inondazione	avi
Deruta	Deruta	27 Ottobre 1964	Inondazione	avi
Deruta	Deruta	28 Dicembre 1964	Inondazione	avi
Deruta	Deruta	6 Marzo 1965	Inondazione	avi
Deruta	Deruta	25 Novembre 1966	Inondazione	avi

Comune	*Località*	*Data*	*Tipo*	
Deruta	Deruta	3 Dicembre 1966	Inondazione	avi
Deruta	Deruta	16 Febbraio 1968	Inondazione	avi
Deruta	Deruta	18 Dicembre 1968	Inondazione	avi
Deruta	Deruta	4 Febbraio 1969	Inondazione	avi
Deruta	Deruta	4 Febbraio 1969	Inondazione	avi
Deruta	Deruta	16 Febbraio 1969	Inondazione	avi
Deruta	Deruta	4 Maggio 1974	Inondazione	avi
Deruta	Deruta	18 Novembre 1975	Inondazione	avi
Deruta	Deruta	4 Novembre 1980	Inondazione	avi
Deruta	Deruta	25 Febbraio 1984	Inondazione	avi
Deruta	Deruta	3 Febbraio 1986	Inondazione	avi
Deruta	Deruta	25 Febbraio 1986	Inondazione	avi
Deruta	Deruta	27 Novembre 1987	Inondazione	avi
Deruta	Deruta	11 Dicembre 1990	Inondazione	avi
Deruta	Deruta	20 Novembre 1991	Inondazione	avi
Deruta	Deruta - Borgo	13 Luglio 1811, circa le cinque pomeridiane	Inondazione	cs
Deruta	Deruta - Borgo	26 Agosto 1817	Inondazione	cs
Deruta	Deruta - Borgo	28 Settembre 1814	Inondazione	cs
Deruta	Deruta - Borgo	18 Settembre 1836	Inondazione	cs
Deruta	Deruta - Borgo	6-8 Dicembre 1846	Inondazione	cs
Deruta	Deruta - Fosso della Madonna delle Piagge	9 Dicembre 1815	Inondazione	cs
Deruta	Deruta - San Nicolò di Celle (tra le due località)	15 Febbraio 1976	Inondazione	avi
Deruta	Deruta - territorio comunale	860	Inondazione	cs
Deruta	Deruta - territorio comunale	17 Settembre 1859	Inondazione	cs
Deruta	Deruta - territorio comunale	31 Gennaio 1805	Inondazione	cs
Deruta	Deruta - territorio comunale	1809	Inondazione	cs
Deruta	Deruta - territorio comunale	4 Dicembre 1813	Inondazione	cs
Deruta	Deruta - territorio comunale	3-4 Gennaio 1840	Inondazione	cs
Deruta	Deruta - territorio comunale	Febbraio 1843	Inondazione	cs

Comune	*Località*	*Data*	*Tipo*	
Deruta	Deruta - territorio comunale	Febbraio 1844	Inondazione	cs
Deruta	Deruta - territorio comunale	Febbraio 1850	Inondazione	cs
Deruta	Deruta - territorio comunale	14-15 Febbraio 1855	Inondazione	cs
Deruta	Deruta - territorio comunale	15 Dicembre 1937	Inondazione	cs
Deruta	Deruta - territorio comunale	15 Dicembre 1937	Inondazione	avi
Deruta	Deruta - territorio comunale	15 Dicembre 1937	Inondazione	cs
Deruta	Deruta - territorio comunale	2 Febbraio 1940	Inondazione	cs
Deruta	Deruta - territorio comunale	2 Novembre 1944	Inondazione	cs
Deruta	Deruta - territorio comunale	24 Dicembre 1959	Inondazione	avi
Deruta	Deruta - territorio comunale	28 Dicembre 1964	Pioggia intensa	avi
Deruta	Deruta - territorio comunale	26 Dicembre 1967	Inondazione	avi
Deruta	Deruta - territorio comunale	18 Novembre 1996	Inondazione	avi
Deruta	Deruta - territorio comunale	28 Dicembre 2000	Inondazione	avi
Deruta	Deruta - Todi (tra le due località)	15 Dicembre 1952	Inondazione	avi
Deruta	Deruta - Todi (tra le due località)	28 Dicembre 1952	Inondazione	avi
Deruta	Fanciullata	3 Gennaio 1927	Inondazione	avi
Deruta	Fanciullata	28 Febbraio 1936	Inondazione	avi
Deruta	Fanciullata	25 Ottobre 1964	Inondazione	avi
Deruta	Fanciullata	14 Febbraio 1969	Inondazione	avi
Deruta	Fanciullata	29 Gennaio 1978	Inondazione	avi
Deruta	Fiume Tevere - sponda sinistra a valle della barca di Casalina	2 Novembre 1893	Inondazione	cs
Deruta	Fiume Tevere - sponda sinistra presso Casalina	7 Ottobre 1937	Inondazione	cs
Deruta	Fiume Tevere - tra Ponte Nuovo e la Barca di San Nicolò	Primavera 1926	Inondazione	cs
Deruta	Fosso Provaio	3 Dicembre 1966	Inondazione	avi
Deruta	Madonna dei Bagni	Dicembre 1895	Inondazione	cs
Deruta	Perugia - Todi (tra le due località)	5 Dicembre 1923	Inondazione	avi
Deruta	Podere Vincara	Circa 1600	Inondazione	cs
Deruta	Ponte Nuovo	1466	Inondazione	cs
Deruta	Ponte Nuovo	Prima del 1543	Inondazione	cs

Comune	*Località*	*Data*	*Tipo*	
Deruta	Ponte Nuovo	1555	Inondazione	cs
Deruta	Ponte Nuovo	Prima del Dicembre 1558	Inondazione	cs
Deruta	Ponte Nuovo	1605	Inondazione	cs
Deruta	Ponte Nuovo	1609	Inondazione	cs
Deruta	Ponte Nuovo	1609	Inondazione	cs
Deruta	Ponte Nuovo	Prima del Giugno 1613	Inondazione	cs
Deruta	Ponte Nuovo	Dicembre 1812	Inondazione	cs
Deruta	Ponte Nuovo	1813	Inondazione	cs
Deruta	Ponte Nuovo	4 Dicembre 1813	Inondazione	cs
Deruta	Ponte Nuovo	2-5 Novembre 1844	Inondazione	cs
Deruta	Ponte Nuovo	14-15 Febbraio 1855	Inondazione	cs
Deruta	Ponte Nuovo	7 o 8 Novembre 1871	Inondazione	cs
Deruta	Ponte Nuovo	15 Dicembre 1937	Inondazione	cs
Deruta	Ponte Nuovo	Prima del 10 Gennaio 1938	Inondazione	cs
Deruta	Ripabianca	14 Febbraio 1969	Inondazione	avi
Deruta	Ripabianca	7 Dicembre 1976	Inondazione	avi
Deruta	San Angelo di Celle	31 Ottobre 1589	Inondazione	cs
Deruta	San Nicolò di Celle	23 Novembre 1905	Inondazione	avi
Deruta	San Nicolò di Celle	15 Febbraio 1976	Inondazione	avi
Deruta	San Nicolò di Celle	5 Dicembre 1992	Inondazione	avi
Deruta	Sant'Angelo di Celle	3 Dicembre 1966	Inondazione	avi
Deruta	Sbocco del fosso di Provancio	Prima quindicina di Gennaio 1892	Inondazione	cs
Deruta	Tenuta di Casalina	28 Ottobre 1890	Inondazione	cs
Deruta	Tenuta di Casalina	13 Novembre 1890	Inondazione	cs
Deruta	Tenuta di Casalina - confine a valle	Prima quindicina di Gennaio 1892	Inondazione	cs
Deruta	Tenuta di Casalina - di fronte al podere Seconda Casa dello Stradone	Prima quindicina di Gennaio 1892	Inondazione	cs
Deruta	Troscia	15 Dicembre 1937	Inondazione	cs
Foligno	Belfiore	19 Settembre 1836	Inondazione	cs
Foligno	Belfiore	6-7 Novembre 1942	Inondazione	cs

Comune	*Località*	*Data*	*Tipo*	
Foligno	Belfiore	12 Dicembre 1981	Inondazione	avi
Foligno	Belfiore	1999	Inondazione	avi
Foligno	Belfiore - Vocabolo Pastine	6-7 Novembre 1942	Inondazione	cs
Foligno	Canale dei Molini (area di confluenza con il T. Marroggia)	24 Ottobre 1946	Inondazione	avi
Foligno	Capannaccio	25 Febbraio 1984	Inondazione	avi
Foligno	Capodacqua	13 Ottobre 1964	Inondazione	avi
Foligno	Casenove	14 Dicembre 1996	Inondazione	avi
Foligno	Casevecchie	26 Febbraio 1951	Inondazione	avi
Foligno	Casone	15 Dicembre 1937	Inondazione	avi
Foligno	Cave - vocabolo Bolciano	30 Ottobre 1827	Inondazione	cs
Foligno	Colfiorito - zona prossima al lago	10 Aprile 1917	Inondazione lacustre	cs
Foligno	Fiamenga	13 Ottobre 1964	Inondazione	avi
Foligno	Fiorenzuola di Capodacqua	3 Agosto 1947	Inondazione	cs
Foligno	Fiorenzuola di Capodacqua	15-16 Agosto 1947	Inondazione	cs
Foligno	Fiume Topino - zona Vescia-Scanzano	21 Agosto 1834	Inondazione	cs
Foligno	Foligno	19 Settembre 1836	Inondazione	cs
Foligno	Foligno	5 Dicembre 1923	Inondazione	avi
Foligno	Foligno - a valle del ponte	8 Agosto 1833	Inondazione	cs
Foligno	Foligno - Lungo la SC di San Giovanni Profiamma	15 Dicembre 1999	Inondazione	avi
Foligno	Foligno - Lungo la strada per Budino	15 Dicembre 1999	Inondazione	avi
Foligno	Foligno - Lungo la strada per Maceratola	15 Dicembre 1999	Inondazione	avi
Foligno	Foligno - Nei pressi del Quadrivio tra la SS Flaminia e la SP per Perugia	21 Dicembre 1960	Inondazione	avi
Foligno	Foligno - Porta Ancona	13 Ottobre 1964	Inondazione	avi
Foligno	Foligno - territorio comunale	10 Luglio 1836	Inondazione	cs
Foligno	Foligno - territorio comunale	19 Settembre 1836	Inondazione	cs
Foligno	Foligno - territorio comunale	17 Ottobre 1880	Inondazione	cs
Foligno	Foligno - territorio comunale	15 Dicembre 1937	Inondazione	avi
Foligno	Foligno - territorio comunale	28 Settembre 1950	Inondazione	avi
Foligno	Foligno - territorio comunale	28 Settembre 1965	Inondazione	avi

Comune	*Località*	*Data*	*Tipo*	
Foligno	Foligno - territorio comunale	13 Maggio 1978	Inondazione	avi
Foligno	Foligno - territorio comunale	8 Dicembre 1992	Inondazione	avi
Foligno	Foligno - territorio comunale	18 Novembre 1996	Inondazione	avi
Foligno	Foligno - Zona alla periferia dell'abitato	15 Dicembre 1999	Inondazione	avi
Foligno	Fosso Treggiano	1836	Inondazione	cs
Foligno	Mezzanti	19 Settembre 1836	Inondazione	cs
Foligno	Pale	19 Settembre 1836	Inondazione	cs
Foligno	Pale	6-7 Novembre 1942	Inondazione	cs
Foligno	Pale	10 Dicembre 1990	Inondazione	avi
Foligno	Pale	10 Febbraio 1999	Inondazione	avi
Foligno	Polveragna	15 Dicembre 1999	Inondazione	avi
Foligno	Ponte della Spiazza	13 Settembre 1835	Inondazione	cs
Foligno	Ponte San Vittore	2 Giugno 1862	Inondazione	cs
Foligno	Pontecentesimo	21 Maggio 1999	Inondazione	avi
Foligno	Pontecentesimo - Lungo la SS n. 3 Flaminia nel tratto Foligno-Nocera Umbra	21 Maggio 1999	Inondazione	avi
Foligno	Rasiglia - a valle dell'abitato	6-7 Novembre 1942	Inondazione	cs
Foligno	San Paolo - Rio Pescara	13 Settembre 1880	Inondazione	cs
Foligno	San Paolo - Rio Pescara	17 Ottobre 1880	Inondazione	cs
Foligno	Santa Lucia	10 Febbraio 1999	Inondazione	avi
Foligno	Scanzano - San Giovanni Profiamma (presso il ponte sul Fiume Topino)	14 Dicembre 1996	Inondazione	avi
Foligno	Scanzano - Zona di	26 Febbraio 1951	Inondazione	avi
Foligno	Scopoli	15 Dicembre 1999	Inondazione	avi
Foligno	Scopoli - Nei pressi della località	10 Febbraio 1999	Inondazione	avi
Foligno	Scopoli - Pale	10 Dicembre 1990	Inondazione	avi
Foligno	Scopoli - Pale	10 Dicembre 1990	Inondazione	avi
Foligno	Serrone	10 Ottobre 1992	Inondazione	avi
Foligno	Serrone	14 Dicembre 1996	Inondazione	avi
Foligno	Serrone	15 Dicembre 1999	Inondazione	avi
Foligno	Serrone - ponte sul Menotre	Prima del 15 Giugno 1827	Inondazione	cs

Comune	*Località*	*Data*	*Tipo*	
Foligno	Torre di Montefalco	15 Dicembre 1937	Inondazione	avi
Foligno	Vescia	15 Giugno 1963	Inondazione	avi
Foligno	Vescia	15 Dicembre 1999	Inondazione	avi
Foligno	Vocabolo Scesa di Bevagna	Novembre 1835	Inondazione	cs
Foligno	Vocabolo Scesa di Bevagna	19 Settembre 1836	Inondazione	cs
Fratta Todina	Fratta Todina	18 Novembre 1929	Inondazione	avi
Fratta Todina	Fratta Todina	15 Dicembre 1937	Inondazione	avi
Fratta Todina	Fratta Todina	26 Febbraio 1951	Inondazione	avi
Fratta Todina	Fratta Todina	26 Ottobre 1964	Inondazione	avi
Fratta Todina	Fratta Todina	18 Novembre 1975	Inondazione	avi
Fratta Todina	Fratta Todina	25 Febbraio 1986	Inondazione	avi
Fratta Todina	Fratta Todina	26 Febbraio 1986	Inondazione	avi
Fratta Todina	Fratta Todina - territorio comunale	23 Dicembre 1598	Inondazione	cs
Fratta Todina	Fratta Todina - territorio comunale	Prima dell'Aprile 1664	Inondazione	cs
Fratta Todina	Fratta Todina - territorio comunale	4 Luglio 1837	Inondazione	cs
Fratta Todina	Fratta Todina - territorio comunale	15 Dicembre 1937	Inondazione	cs
Fratta Todina	Fratta Todina - territorio comunale	2 Febbraio 1940	Inondazione	cs
Fratta Todina	Fratta Todina - territorio comunale	16 Febbraio 1960	Inondazione	avi
Fratta Todina	Fratta Todina - territorio comunale	15 Febbraio 1976	Inondazione	avi
Fratta Todina	Fratta Todina - territorio comunale	Novembre 1944	Inondazione	cs
Fratta Todina	San Cassiano	23 Dicembre 1598	Inondazione	cs
Gualdo Cattaneo	Gualdo Cattaneo	23 Febbraio 1941	Inondazione	avi
Gualdo Cattaneo	Gualdo Cattaneo	28 Dicembre 1952	Inondazione	avi
Gualdo Cattaneo	Gualdo Cattaneo - territorio comunale	28 Dicembre 1952	Inondazione	avi
Gualdo Cattaneo	Ponte di Ferro	7 Ottobre 1998	Inondazione	avi
Gualdo Cattaneo	Ponte di Ferro (campagne di)	14 Dicembre 1996	Inondazione	avi
Gualdo Tadino	Boschetto di Gualdo Tadino	13 Maggio 1978	Inondazione	avi
Gualdo Tadino	Gaifana	25 Agosto 1977	Inondazione	avi
Gualdo Tadino	Gualdo Tadino	21 Dicembre 1960	Inondazione	avi

Comune	*Località*	*Data*	*Tipo*	
Gualdo Tadino	Molina (lungo il corso del torrente)	22 Agosto 1977	Inondazione	avi
Gualdo Tadino	Petroia	25 Agosto 1977	Inondazione	avi
Gualdo Tadino	Piano di Gualdo	Inverno 1874	Inondazione	cs
Gualdo Tadino	Rasina	22 Agosto 1977	Inondazione	avi
Gualdo Tadino	Rigali	22 Agosto 1977	Inondazione	avi
Gualdo Tadino	Roveto	22 Agosto 1977	Inondazione	avi
Gualdo Tadino	San Rocco	22 Agosto 1977	Inondazione	avi
Gualdo Tadino	SS Flaminia - ponte sul fosso Pinaiale	15 Novembre 1864	Inondazione	cs
Gualdo Tadino	Vaccara - ponte della ferrovia	7 Ottobre 1937	Inondazione	cs
Gualdo Tadino	Vocabolo Pomaiolo	20-21 Aprile 1868	Inondazione	cs
Gubbio	Branca	10 Dicembre 1990	Inondazione	avi
Gubbio	Calzolaro	9 Settembre 1946	Inondazione	avi
Gubbio	Carpiano	18 Settembre 1960	Inondazione	avi
Gubbio	Col Palombo	15 Dicembre 1937	Inondazione	cs
Gubbio	Confluenza torrenti Foce-Camignano	Maggio 1931	Inondazione	cs
Gubbio	Gubbio - Presso il bivio Corraduccio - Baccaresca	18 Novembre 1996	Inondazione	avi
Gubbio	Gubbio - territorio comunale	18 Dicembre 1968	Inondazione	avi
Gubbio	Mocaiana di Gubbio	24 Agosto 1969	Inondazione	avi
Gubbio	Padule - zona lungo il torrente	15 Dicembre 1937	Inondazione	cs
Gubbio	Ponte d'Assi	15 Dicembre 1937	Inondazione	cs
Gubbio	Raggio - zona lungo il torrente	15 Dicembre 1937	Inondazione	cs
Gubbio	San Donato	21 Gennaio 1867	Inondazione	cs
Gubbio	San Martino in Colle - zona lungo il torrente	15 Dicembre 1937	Inondazione	cs
Gubbio	Scheggino di Gubbio	28 Settembre 1965	Inondazione	avi
Lisciano Niccone	A valle di Camposili	30 Novembre 1932	Inondazione	cs
Lisciano Niccone	Camposili	30 Novembre 1932	Inondazione	cs
Lisciano Niccone	Camposili	27 Marzo 1937	Inondazione	cs
Lisciano Niccone	Casaccia	30 Novembre 1932	Inondazione	cs
Lisciano Niccone	Casaccia	27 Marzo 1937	Inondazione	cs

Comune	*Località*	*Data*	*Tipo*	
Lisciano Niccone	Casaccia	Prima del 2 Marzo 1940	Inondazione	cs
Lisciano Niccone	Confluenza torrenti Vallaccia-Niccone	12-13 Dicembre 1934	Inondazione	cs
Lisciano Niccone	Confluenza torrenti Vallaccia-Niccone	26 Settembre 1939	Inondazione	cs
Lisciano Niccone	Grugliano	30 Novembre 1932	Inondazione	cs
Lisciano Niccone	Lebbietta Romana - presso Le Vacchie	30 Novembre 1932	Inondazione	cs
Lisciano Niccone	Lisciano Niccone - territorio comunale	8 Ottobre 1818	Inondazione	cs
Lisciano Niccone	Lisciano Niccone - territorio comunale	12 Novembre 1819	Inondazione	cs
Lisciano Niccone	Lisciano Niccone - territorio comunale	23 Ottobre 1820	Inondazione	cs
Lisciano Niccone	Lisciano Niccone - territorio comunale	21-22 Ottobre 1827	Inondazione	cs
Lisciano Niccone	Lisciano Niccone - territorio comunale	8-9 Dicembre 1932	Inondazione	cs
Lisciano Niccone	Lisciano Niccone - territorio comunale	Dicembre 1933-Gennaio 1934	Inondazione	cs
Lisciano Niccone	Lisciano Niccone - territorio comunale	1-2 Novembre 1944	Inondazione	cs
Lisciano Niccone	Ponte di Mercatale	25 Ottobre 1820	Inondazione	cs
Lisciano Niccone	Ponte di Mercatale	27 Marzo 1937	Inondazione	cs
Lisciano Niccone	Ponte di Mercatale	Prima del 2 Marzo 1940	Inondazione	cs
Lisciano Niccone	Reschio	22 Maggio 1939	Inondazione	cs
Lisciano Niccone	Reschio	17 Aprile 1940	Inondazione	cs
Lisciano Niccone	Reschio	21 Febbraio 1941	Inondazione	cs
Lisciano Niccone	Servitella	30 Novembre 1932	Inondazione	cs
Lisciano Niccone	Strada di San Donnino	25 Ottobre 1820	Inondazione	cs
Lisciano Niccone	Torrente Niccone - presso Le Vacchie	30 Novembre 1932	Inondazione	cs
Magione	Magione - Lungo la linea FS Terontola-Foligno	7 Ottobre 1937	Inondazione	avi
Magione	Magione - territorio comunale	22-31 Ottobre 1850	Inondazione	cs
Magione	Magione - territorio comunale	17 Settembre 1859	Inondazione	cs
Magione	Magione - territorio comunale	24 Ottobre 1940	Inondazione	avi
Magione	Magione - territorio comunale	2 Novembre 1944	Inondazione	cs
Magione	Montesperello	11 Febbraio 1991	Inondazione	avi
Magione	San Feliciano	1819	Inondazione lacustre	cs
Magione	Soccorso	25 Febbraio 1984	Inondazione	avi

Comune	*Località*	*Data*	*Tipo*	
Magione	Villa	25 Febbraio 1984	Inondazione	avi
Marsciano	A valle della confluenza Nestore-Tevere	Novembre 1944	Inondazione	cs
Marsciano	Badia di Marsciano	15 Maggio 1909	Inondazione	cs
Marsciano	Badia di Marsciano	28 Febbraio 1936	Inondazione	avi
Marsciano	Badia di Marsciano	15 Dicembre 1937	Inondazione	avi
Marsciano	Badia di Marsciano	15 Dicembre 1937	Inondazione	avi
Marsciano	Badia di Marsciano	24 Dicembre 1959	Inondazione	avi
Marsciano	Badia di Marsciano	11 Febbraio 1963	Inondazione	avi
Marsciano	Badia di Marsciano	25 Febbraio 1984	Inondazione	avi
Marsciano	Caina (lungo la valle del torrente)	15 Dicembre 1937	Inondazione	avi
Marsciano	Caina (lungo la valle del torrente)	28 Dicembre 1964	Inondazione	avi
Marsciano	Campagna in destra del Tevere presso la Barca di Piedicolle	Marzo 1935	Inondazione	cs
Marsciano	Campagna in destra del Tevere presso la Barca di Piedicolle	21 Novembre 1935	Inondazione	cs
Marsciano	Canneto	Autunno 1946	Inondazione	cs
Marsciano	Casa del barcaiolo	24-28 Ottobre 1940	Inondazione	cs
Marsciano	Case San Antonio	7 Ottobre 1937	Inondazione	cs
Marsciano	Castiglione della Valle	7 Ottobre 1937	Inondazione	cs
Marsciano	Castiglione della Valle	1 Settembre 1965	Inondazione	avi
Marsciano	Cerro Basso	28 Febbraio 1936	Inondazione	avi
Marsciano	Cerro Basso	16 Febbraio 1968	Inondazione	avi
Marsciano	Cerro Basso	16 Febbraio 1969	Inondazione	avi
Marsciano	Compignano	7 Ottobre 1937	Inondazione	avi
Marsciano	Compignano	7 Ottobre 1937	Inondazione	cs
Marsciano	Compignano	24-28 Ottobre 1940	Inondazione	cs
Marsciano	Deruta - Todi (tra le due località)	15 Dicembre 1952	Inondazione	avi
Marsciano	Deruta - Todi (tra le due località)	28 Dicembre 1952	Inondazione	avi
Marsciano	Diga del Molino di Morcella	7-8 Febbraio 1943	Inondazione	cs
Marsciano	Fiume Tevere - sponda destra a valle della barca di Casalina	2 Novembre 1893	Inondazione	cs
Marsciano	Fornace Briziarelli	7 Ottobre 1937	Inondazione	cs

Comune	*Località*	*Data*	*Tipo*	
Marsciano	IV casale dello Stradone	7 Ottobre 1937	Inondazione	cs
Marsciano	Lungo la strada Barca di Piedicolle-Marsciano	25-26 Febbraio 1951	Inondazione	cs
Marsciano	Marsciano	8 Novembre 1905	Inondazione	avi
Marsciano	Marsciano	28 Febbraio 1936	Inondazione	avi
Marsciano	Marsciano	8 Ottobre 1937	Inondazione	avi
Marsciano	Marsciano	15 Dicembre 1937	Inondazione	avi
Marsciano	Marsciano	15 Dicembre 1937	Inondazione	avi
Marsciano	Marsciano	16 Maggio 1939	Inondazione	avi
Marsciano	Marsciano	24 Ottobre 1940	Inondazione	avi
Marsciano	Marsciano	12 Febbraio 1954	Inondazione	avi
Marsciano	Marsciano	1 Marzo 1955	Inondazione	avi
Marsciano	Marsciano	29 Aprile 1956	Inondazione	avi
Marsciano	Marsciano	16 Febbraio 1960	Inondazione	avi
Marsciano	Marsciano	21 Dicembre 1960	Inondazione	avi
Marsciano	Marsciano	4 Gennaio 1961	Inondazione	avi
Marsciano	Marsciano	12 Gennaio 1961	Inondazione	avi
Marsciano	Marsciano	12 Gennaio 1961	Inondazione	avi
Marsciano	Marsciano	5 Gennaio 1963	Inondazione	avi
Marsciano	Marsciano	14 Gennaio 1963	Inondazione	avi
Marsciano	Marsciano	26 Ottobre 1964	Inondazione	avi
Marsciano	Marsciano	27 Ottobre 1964	Inondazione	avi
Marsciano	Marsciano	6 Marzo 1965	Inondazione	avi
Marsciano	Marsciano	13 Giugno 1965	Inondazione	avi
Marsciano	Marsciano	1 Settembre 1965	Inondazione	avi
Marsciano	Marsciano	3 Dicembre 1966	Inondazione	avi
Marsciano	Marsciano	16 Febbraio 1968	Inondazione	avi
Marsciano	Marsciano	18 Dicembre 1968	Inondazione	avi
Marsciano	Marsciano	16 Febbraio 1969	Inondazione	avi
Marsciano	Marsciano	18 Novembre 1975	Inondazione	avi

Comune	*Località*	*Data*	*Tipo*	
Marsciano	Marsciano	17 Febbraio 1979	Inondazione	avi
Marsciano	Marsciano	5 Novembre 1980	Inondazione	avi
Marsciano	Marsciano	3 Febbraio 1986	Inondazione	avi
Marsciano	Marsciano	25 Febbraio 1986	Inondazione	avi
Marsciano	Marsciano - Caselle	7 Ottobre 1937	Inondazione	cs
Marsciano	Marsciano - Caselle	24-28 Ottobre 1940	Inondazione	cs
Marsciano	Marsciano - Lungo la SP n. 375 del Cerro	27 Febbraio 1984	Inondazione	avi
Marsciano	Marsciano - Lungo la SP per Collepepe	18 Novembre 1929	Inondazione	avi
Marsciano	Marsciano - Lungo la SP per Collepepe	11 Febbraio 1963	Inondazione	avi
Marsciano	Marsciano - Lungo la SP per Collepepe	13 Giugno 1965	Inondazione	avi
Marsciano	Marsciano - Lungo la strada per Papiano	27 Gennaio 1952	Inondazione	avi
Marsciano	Marsciano - Ponte d'Ammeto	10 Ottobre 1859	Inondazione	cs
Marsciano	Marsciano - ponte Ferrovia Centrale Umbra sul torrente Nestore	7 Ottobre 1937	Inondazione	cs
Marsciano	Marsciano - ponte Ferrovia Centrale Umbra sul torrente Nestore	24-28 Ottobre 1940	Inondazione	cs
Marsciano	Marsciano - Ponte sul Nestore	10 Ottobre 1859	Inondazione	cs
Marsciano	Marsciano - Ponte sul Nestore	7 Ottobre 1937	Inondazione	cs
Marsciano	Marsciano - San Lucia	7 Ottobre 1937	Inondazione	cs
Marsciano	Marsciano - territorio comunale	15 Agosto 1827	Inondazione	cs
Marsciano	Marsciano - territorio comunale	Dicembre 1895	Inondazione	cs
Marsciano	Marsciano - territorio comunale	7 Ottobre 1937	Inondazione	avi
Marsciano	Marsciano - territorio comunale	2 Febbraio 1940	Inondazione	cs
Marsciano	Marsciano - territorio comunale	Novembre 1944	Inondazione	cs
Marsciano	Marsciano - territorio comunale	1 Marzo 1955	Inondazione	avi
Marsciano	Marsciano - territorio comunale	16 Febbraio 1960	Inondazione	avi
Marsciano	Marsciano - territorio comunale	25 Ottobre 1964	Inondazione	avi
Marsciano	Marsciano - territorio comunale	15 Febbraio 1976	Inondazione	avi
Marsciano	Marsciano - territorio comunale	20 Novembre 1991	Inondazione	avi
Marsciano	Marsciano - Zona alla confluenza del F. Nestore con il F. Tevere	30 Ottobre 1928	Inondazione	avi
Marsciano	Marsciano - Zona alla confluenza del F. Nestore nel F. Tevere	5 Gennaio 1963	Inondazione	avi

Comune	*Località*	*Data*	*Tipo*	
Marsciano	Marsciano - zona Mattatoio	24-26 Ottobre 1949	Inondazione	cs
Marsciano	Mercatello	7 Ottobre 1937	Inondazione	cs
Marsciano	Monte (nei pressi di Pieve Caina)	22 Novembre 1991	Inondazione	avi
Marsciano	Monte (nei pressi di Pieve Caina)	29 Marzo 1992	Inondazione	avi
Marsciano	Morcella	7 Ottobre 1937	Inondazione	cs
Marsciano	Morcella	24-28 Ottobre 1940	Inondazione	cs
Marsciano	Nestore (lungo la valle del fiume)	15 Dicembre 1937	Inondazione	avi
Marsciano	Nestore (lungo la valle del fiume)	30 Aprile 1956	Inondazione	avi
Marsciano	Nestore (lungo la valle del fiume)	21 Dicembre 1960	Inondazione	avi
Marsciano	Nestore (lungo la valle del fiume)	28 Dicembre 1964	Inondazione	avi
Marsciano	Nestore (lungo la valle del fiume)	5 Novembre 1980	Inondazione	avi
Marsciano	Olmeto	7 Ottobre 1937	Inondazione	cs
Marsciano	Papiano	28 Dicembre 1952	Inondazione	avi
Marsciano	Papiano	15 Novembre 1962	Inondazione	avi
Marsciano	Papiano	14 Febbraio 1969	Inondazione	avi
Marsciano	Perugia - Todi (tra le due località)	5 Dicembre 1923	Inondazione	avi
Marsciano	Pieve Caina	7 Ottobre 1937	Inondazione	cs
Marsciano	Pieve Caina	1 Settembre 1965	Inondazione	avi
Marsciano	Ponte di Compignano	7 Ottobre 1937	Inondazione	cs
Marsciano	Ponte di Compignano	24-25 Ottobre 1939	Inondazione	cs
Marsciano	Ponte di Morcella	1 Ottobre 1836	Inondazione	cs
Marsciano	Schiavo	13 Giugno 1965	Inondazione	avi
Marsciano	Spina	1 Settembre 1965	Inondazione	avi
Marsciano	Spina	9 Novembre 1982	Inondazione	avi
Marsciano	Torrente Nestore - presso Pieve Caina	Ottobre 1829	Inondazione	cs
Marsciano	Villanova	7 Ottobre 1937	Inondazione	cs
Massa Martana	Acquasparta - Massa Martana (tra le due località)	17 Novembre 1996	Inondazione	avi
Massa Martana	Massa Martana - territorio comunale	28 Settembre 1965	Inondazione	avi
Massa Martana	Massa Martana - territorio comunale	25 Febbraio 1986	Inondazione	avi

Comune	*Località*	*Data*	*Tipo*	
Massa Martana	San Faustino	28 Settembre 1965	Inondazione	avi
Monte Castello di Vibio	Bocca Faena	1798	Inondazione	cs
Monte Castello di Vibio	Monte Castello di Vibio - presso il fiume Tevere	Autunno 1858	Inondazione	cs
Monte Castello di Vibio	Monte Castello di Vibio - territorio comunale	5 Gennaio 1963	Inondazione	avi
Monte Castello di Vibio	Monte Castello di Vibio - territorio comunale	26 Ottobre 1964	Inondazione	avi
Monte Castello di Vibio	Mulino Ciani	1826	Inondazione	cs
Monte Santa Maria Tiberina	Monte Santa Maria Tiberina - territorio comunale	1990	Inondazione	avi
Montefalco	Alveo di Montefalco (lungo la valle del fosso)	1 Marzo 1935	Inondazione	avi
Montefalco	Fabbri	28 Settembre 1965	Inondazione	avi
Montefalco	Gallo (lungo la valle del fosso alla confluenza con il Fosso degli Impiccati)	1 Marzo 1935	Inondazione	avi
Montefalco	Madonna della Stella	15 Dicembre 1937	Inondazione	cs
Montefalco	Madonna della Stella	28 Settembre 1965	Inondazione	avi
Montefalco	Mercatello	1 Settembre 1965	Inondazione	avi
Montefalco	Montefalco	5 Marzo 1917	Inondazione	avi
Montefalco	Montefalco - Campagne sotto l'abitato	20 Novembre 1996	Inondazione	avi
Montefalco	Montefalco - Lungo la SC per Fabbri	28 Dicembre 1964	Pioggia intensa	avi
Montefalco	Montefalco - territorio comunale	28 Dicembre 1952	Inondazione	avi
Montefalco	Montefalco - territorio comunale	28 Dicembre 1952	Inondazione	avi
Montefalco	Piani di Camiano	26 Febbraio 1951	Inondazione	avi
Montefalco	Ponte dello Staffo - Ponte di San Giovanni (tra le due località)	5 Marzo 1917	Inondazione	avi
Montefalco	Ponte sul Teverone	15 Dicembre 1937	Inondazione	cs
Montefalco	Ponticello Serbi - Fosso Mauro - Fosso San Clemente (area tra le località)	5 Luglio 1955	Inondazione	avi
Montefalco	San Luca	5 Marzo 1917	Inondazione	avi
Montefalco	San Luca	1 Marzo 1935	Inondazione	avi
Montefalco	San Luca	28 Settembre 1965	Inondazione	avi
Montefalco	Torre di Montefalco	5 Luglio 1955	Inondazione	avi
Montefalco	Torrente Alveo di Montefalco - Piano di Camiano	26 Febbraio 1951	Inondazione	cs
Montefalco	Torrente Ruicciano - piano di Camiano	15 Dicembre 1937	Inondazione	cs
Montefalco	Villa di Montefalco	28 Settembre 1965	Inondazione	avi

Comune	*Località*	*Data*	*Tipo*	
Monteleone di Spoleto	Monteleone di Spoleto	24 Dicembre 1959	Inondazione	avi
Monteleone di Spoleto	Monteleone di Spoleto - Presso bivio Ruscio	23 Dicembre 1959	Inondazione	avi
Monteleone di Spoleto	Monteleone di Spoleto - territorio comunale	17 Settembre 1936	Inondazione	cs
Montone	Faldo	25 Febbraio 1986	Inondazione	avi
Montone	Montone	30 Ottobre 1928	Inondazione	avi
Montone	Montone - territorio comunale	1990	Inondazione	avi
Montone	Montone - Zona al confine con il Comune di Umbertide	25 Febbraio 1986	Inondazione	avi
Montone	SC Montone - Pietralunga	18 Novembre 1996	Inondazione	avi
Montone	Tre Ponti	14 Luglio 1991	Inondazione	avi
Nocera Umbra	Africa	18 Febbraio 1995	Inondazione	avi
Nocera Umbra	Bagni di Nocera Umbra	13 Ottobre 1964	Inondazione	avi
Nocera Umbra	Boschetto	13 Maggio 1978	Inondazione	avi
Nocera Umbra	Caldognola (lungo la valle del torrente)	22 Agosto 1977	Inondazione	avi
Nocera Umbra	Caldognola (lungo la valle del torrente)	Febbraio 1997	Inondazione	avi
Nocera Umbra	Casebasse	28 Dicembre 1952	Inondazione	avi
Nocera Umbra	Isola	15 Novembre 1993	Inondazione	avi
Nocera Umbra	Isola	18 Febbraio 1995	Inondazione	avi
Nocera Umbra	Isola	14 Dicembre 1996	Inondazione	avi
Nocera Umbra	Isola - ponte sul Caldognola	7 Ottobre 1937	Inondazione	cs
Nocera Umbra	Le Molina	15 Novembre 1993	Inondazione	avi
Nocera Umbra	Nocera Umbra	10 Dicembre 1990	Inondazione	avi
Nocera Umbra	Nocera Umbra - Lungo la SS Flaminia	22 Agosto 1977	Inondazione	avi
Nocera Umbra	Nocera Umbra - Lungo la SS Flaminia	18 Febbraio 1995	Inondazione	avi
Nocera Umbra	Nocera Umbra - territorio comunale	13 Maggio 1978	Inondazione	avi
Nocera Umbra	Nocera Umbra Scalo	21 Dicembre 1960	Inondazione	avi
Nocera Umbra	Nocera Umbra Scalo	15 Novembre 1993	Inondazione	avi
Nocera Umbra	Ponte Parrano	15 Novembre 1993	Inondazione	avi
Norcia	Biselli	15 Dicembre 1952	Inondazione	avi
Norcia	Biselli - Lungo la linea FS Spoleto-Norcia nei pressi della stretta	15 Dicembre 1952	Inondazione	avi

Comune	*Località*	*Data*	*Tipo*	
Norcia	Biselli - Lungo la linea FS Spoleto-Norcia nei pressi della stretta	15 Dicembre 1952	Inondazione	avi
Norcia	Biselli - Zona intorno all'abitato	27 Dicembre 1995	Inondazione	avi
Norcia	Cascia - Borgo Cerreto (tra le due località)	27 Dicembre 1995	Inondazione	avi
Norcia	Norcia - territorio comunale	17 Settembre 1936	Inondazione	cs
Norcia	Norcia - territorio comunale	13-14 Dicembre 1937	Inondazione	cs
Norcia	Ponte della Cerasola	15 Dicembre 1937	Inondazione	cs
Paciano	Torrente Tresa - a monte della strada per Paciano	7 Ottobre 1937	Inondazione	cs
Panicale	Città della Pieve - Tavernelle (tra le due località)	10 Novembre 1982	Inondazione	avi
Panicale	Fosso Acquaiola	7 Ottobre 1937	Inondazione	cs
Panicale	Fosso Gratiano	7 Ottobre 1937	Inondazione	cs
Panicale	Fosso Riolo	7 Ottobre 1937	Inondazione	cs
Panicale	Grondici - Ponte per Tavernelle	7 Ottobre 1993	Inondazione	avi
Panicale	Macereto (nei pressi di Tavernelle)	18 Settembre 1960	Inondazione	avi
Panicale	Panicale - territorio comunale	7 Ottobre 1937	Inondazione	cs
Panicale	Panicale - territorio comunale	7 Ottobre 1937	Inondazione	avi
Panicale	Panicale - territorio comunale	27 Ottobre 1937	Inondazione	avi
Panicale	Panicale - territorio comunale	25 Ottobre 1940	Inondazione	avi
Panicale	Panicale - territorio comunale	1 Settembre 1965	Inondazione	avi
Panicale	Panicale - territorio comunale	16 Novembre 1991	Inondazione	avi
Panicale	Strada Macereto-Oro - ponticello sul Nestore	7 Ottobre 1937	Inondazione	cs
Panicale	Strada per Macereto - ponticello sul Nestore	27-28 Ottobre 1948	Inondazione	cs
Panicale	Strada Tavernelle-Città della Pieve - tratto km 29-30	24 Ottobre 1937	Inondazione	cs
Panicale	Strada Tavernelle-Città della Pieve - tratto km 29-30	22 Novembre 1937	Inondazione	cs
Panicale	Strada Tavernelle-Macereto - ponticello sul Nestore	25 Ottobre 1940	Inondazione	cs
Panicale	Strada Tavernelle-Macereto - ponticello sul Nestore	31 Ottobre-1 Novembre 1951	Inondazione	cs
Panicale	Tavernelle	8 Ottobre 1937	Inondazione	avi
Panicale	Tavernelle	8 Ottobre 1939	Inondazione	avi
Panicale	Tavernelle	25 Ottobre 1940	Inondazione	avi
Panicale	Tavernelle	1 Settembre 1965	Inondazione	avi

Comune	*Località*	*Data*	*Tipo*	
Panicale	Tavernelle - campagne adiacenti il Nestore	5 Luglio 1837	Inondazione	cs
Panicale	Tavernelle - campagne adiacenti il Nestore	7 Ottobre 1937	Inondazione	cs
Panicale	Tavernelle - campagne adiacenti il Nestore	25 Ottobre 1940	Inondazione	cs
Panicale	Tavernelle - campagne adiacenti il Nestore	27 Ottobre 1948	Inondazione	cs
Panicale	Tavernelle - Piegaro - (pianura tra le due località)	1 Settembre 1965	Inondazione	avi
Panicale	Tavernelle - Presso il ponte che porta alle Grondici	22 Aprile 1997	Inondazione	avi
Panicale	Torrente Tresa - a valle della strada per Tavernelle	7 Ottobre 1937	Inondazione	cs
Perugia	Barca di Prezzonchio	25 Gennaio 1827	Inondazione	cs
Perugia	Bosco - confluenza Rio Grande-Tevere	Prima del 26 Novembre 1865	Inondazione	cs
Perugia	Capanne	7 Ottobre 1937	Inondazione	cs
Perugia	Castel del Piano	4 Gennaio 1961	Inondazione	avi
Perugia	Cenerente	20 Giugno 1999	Inondazione	avi
Perugia	Colle d'Oro	7 Ottobre 1937	Inondazione	cs
Perugia	Colle Umberto	4 Febbraio 1969	Inondazione	avi
Perugia	Colle Umberto	4 Febbraio 1969	Inondazione	avi
Perugia	Colle Umberto	14 Febbraio 1969	Inondazione	avi
Perugia	Colle Umberto	9 Novembre 1982	Inondazione	avi
Perugia	Colle Umberto	24 Novembre 1991	Inondazione	avi
Perugia	Collestrada	1 Marzo 1925	Inondazione	avi
Perugia	Collestrada	27 Gennaio 1952	Inondazione	avi
Perugia	Collestrada - Podere del Tevere	7 Ottobre 1937	Inondazione	cs
Perugia	Fiume Nestore - presso Monte Petriolo	Aprile 1941	Inondazione	cs
Perugia	Fiume Nestore - presso Monte Petriolo	Maggio 1941	Inondazione	cs
Perugia	Genna (lungo la valle del torrente)	15 Dicembre 1937	Inondazione	avi
Perugia	La Bruna	22 Aprile 1997	Inondazione	avi
Perugia	Lidarno	16 Febbraio 1960	Inondazione	avi
Perugia	Mulino di Ponte Valleceppi	15 Dicembre 1937	Inondazione	cs
Perugia	Parlesca	1 Marzo 1925	Inondazione	avi
Perugia	Perugia - Fosso San Galigano	20 Settembre 1818	Inondazione	cs

Comune	*Località*	*Data*	*Tipo*	
Perugia	Perugia - Pian di Massiano	4 Gennaio 1961	Inondazione	avi
Perugia	Perugia - Ponte della Pietra	4 Gennaio 1961	Inondazione	avi
Perugia	Perugia - San Galigano	11 Ottobre 1977	Inondazione	avi
Perugia	Perugia - Santa Lucia	27 Febbraio 1984	Inondazione	avi
Perugia	Perugia - territorio comunale	Novembre 1422	Inondazione	cs
Perugia	Perugia - territorio comunale	Marzo-Aprile 1528	Inondazione	cs
Perugia	Perugia - territorio comunale	26 Febbraio 1951	Inondazione	avi
Perugia	Perugia - Todi (tra le due località)	5 Dicembre 1923	Inondazione	avi
Perugia	Perugia - Torrente Rio	1 Giugno 1456	Inondazione	cs
Perugia	Pian di Massiano - Fosso Molinella	31 Gennaio 1819	Inondazione	cs
Perugia	Pian di Massiano - Fosso Molinella	16 Luglio 1819	Inondazione	cs
Perugia	Pianello	13 Ottobre 1852	Inondazione	cs
Perugia	Pianello	16 Febbraio 1969	Inondazione	avi
Perugia	Ponte Felcino	In principio dell'anno 1432	Inondazione	cs
Perugia	Ponte Felcino	19 Gennaio 1466	Inondazione	cs
Perugia	Ponte Felcino	31 Ottobre 1589	Inondazione	cs
Perugia	Ponte Felcino	30 Gennaio 1910	Inondazione	cs
Perugia	Ponte Felcino	30 Ottobre 1928	Inondazione	avi
Perugia	Ponte Felcino	15 Dicembre 1937	Inondazione	avi
Perugia	Ponte Felcino	24 Ottobre 1940	Inondazione	avi
Perugia	Ponte Felcino	4 Maggio 1974	Inondazione	avi
Perugia	Ponte Felcino	22 Aprile 1997	Inondazione	avi
Perugia	Ponte Felcino - a monte del ponte	Fine di Settembre 1761	Inondazione	cs
Perugia	Ponte Pattoli	In principio dell'anno 1432	Inondazione	cs
Perugia	Ponte Pattoli	19 Gennaio 1466	Inondazione	cs
Perugia	Ponte Pattoli	31 Ottobre 1589	Inondazione	cs
Perugia	Ponte Pattoli	30 Gennaio 1910	Inondazione	cs
Perugia	Ponte Pattoli	1 Marzo 1925	Inondazione	avi
Perugia	Ponte Pattoli	30 Ottobre 1928	Inondazione	avi

Comune	*Località*	*Data*	*Tipo*	
Perugia	Ponte Pattoli	15 Dicembre 1937	Inondazione	avi
Perugia	Ponte Pattoli	23 Dicembre 1959	Inondazione	avi
Perugia	Ponte Pattoli	27 Ottobre 1964	Inondazione	avi
Perugia	Ponte Pattoli	28 Dicembre 1964	Inondazione	avi
Perugia	Ponte Pattoli	1 Settembre 1965	Inondazione	avi
Perugia	Ponte Pattoli	5 Novembre 1980	Inondazione	avi
Perugia	Ponte Pattoli	11 Febbraio 1991	Inondazione	avi
Perugia	Ponte Pattoli	21 Novembre 1996	Inondazione	avi
Perugia	Ponte Pattoli - Ponte Valleceppi (tra le due località)	24 Dicembre 1959	Inondazione	avi
Perugia	Ponte Pattoli - presso l'abitato	1297	Inondazione	cs
Perugia	Ponte San Giovanni	31 Ottobre 1589	Inondazione	cs
Perugia	Ponte San Giovanni	30 Gennaio 1910	Inondazione	cs
Perugia	Ponte San Giovanni	30 Ottobre 1928	Inondazione	avi
Perugia	Ponte San Giovanni	26 Febbraio 1951	Inondazione	avi
Perugia	Ponte San Giovanni	4 Maggio 1974	Inondazione	avi
Perugia	Ponte San Giovanni	5 Novembre 1980	Inondazione	avi
Perugia	Ponte San Giovanni - ponte della ferrovia	14-15 Settembre 1864	Inondazione	cs
Perugia	Ponte Valleceppi	30 Ottobre 1928	Inondazione	avi
Perugia	Ponte Valleceppi	15 Dicembre 1937	Inondazione	cs
Perugia	Ponte Valleceppi	15 Dicembre 1937	Inondazione	avi
Perugia	Ponte Valleceppi	15 Febbraio 1976	Inondazione	avi
Perugia	Ponte Valleceppi	20 Gennaio 1980	Inondazione	avi
Perugia	Ponte Valleceppi	4 Novembre 1980	Inondazione	avi
Perugia	Ponte Valleceppi	27 Febbraio 1984	Inondazione	avi
Perugia	Ponte Valleceppi - a valle del ponte	8 Novembre 1896	Inondazione	cs
Perugia	Pretola	31 Ottobre 1589	Inondazione	cs
Perugia	Pretola	28 Febbraio 1936	Inondazione	avi
Perugia	Pretola	5 Novembre 1980	Inondazione	avi
Perugia	Ramazzano	1 Marzo 1925	Inondazione	avi

Comune	*Località*	*Data*	*Tipo*	
Perugia	Ramazzano	27 Ottobre 1964	Inondazione	avi
Perugia	Rancale di Parlesca	1 Marzo 1925	Inondazione	avi
Perugia	Resina	7 Ottobre 1993	Inondazione	avi
Perugia	San Martino in Campo	21 Dicembre 1960	Inondazione	avi
Perugia	Santa Maria di Ponte Pattoli	1 Dicembre 1932	Inondazione	cs
Perugia	Santa Maria di Ponte Pattoli	7 Ottobre 1937	Inondazione	cs
Perugia	SC Pila-San Martino in Colle	7 Ottobre 1937	Inondazione	cs
Perugia	Strada Casaglia-Pretola	15 Dicembre 1937	Inondazione	cs
Perugia	Strada Pila-Boneggio	Prima del 31 Gennaio 1775	Inondazione	cs
Perugia	Strada Ponte Pattoli-Prezzonchio	2 Novembre 1944	Inondazione	cs
Perugia	Torrente Genna - presso Boneggio	Febbraio 1819	Inondazione	cs
Perugia	Torrente Il Rio - presso Lidarno	Prima del 23 Marzo 1865	Inondazione	cs
Perugia	Torrente Il Rio - presso Lidarno	1940	Inondazione	cs
Perugia	Torrente Il Rio - presso Lidarno	Febbraio 1947	Inondazione	cs
Perugia	Torrente Il Rio - presso Sant'Egidio	15 Dicembre 1937	Inondazione	cs
Perugia	Villa Pitignano	22 Aprile 1997	Inondazione	avi
Perugia	Vocabolo Borgia	5 Novembre 1880	Inondazione	cs
Perugia	Vocabolo Borgia	16-21 Novembre 1880	Inondazione	cs
Perugia	Vocabolo Borgia	19-20 Dicembre 1880	Inondazione	cs
Perugia	Vocabolo Borgia	19-20 Gennaio 1881	Inondazione	cs
Perugia	Vocabolo Ornari	2 Novembre 1944	Inondazione	cs
Piegaro	Capanne di Piegaro	18 Settembre 1960	Inondazione	avi
Piegaro	Casa Capanne	7 Ottobre 1937	Inondazione	cs
Piegaro	Casa Capanne	24 Ottobre 1937	Inondazione	cs
Piegaro	Fosso Fregolosa - zona acquedotto	7 Ottobre 1937	Inondazione	cs
Piegaro	Fosso Rigalto	7 Ottobre 1937	Inondazione	cs
Piegaro	Morrareta	29 Dicembre 1961	Inondazione	avi
Piegaro	Piegaro	1 Settembre 1965	Inondazione	avi
Piegaro	Piegaro - territorio comunale	28 Settembre 1818	Inondazione	cs

Comune	*Località*	*Data*	*Tipo*	
Piegaro	Piegaro - territorio comunale	1936	Inondazione	cs
Piegaro	Piegaro - territorio comunale	7 Ottobre 1937	Inondazione	cs
Piegaro	Piegaro - territorio comunale	1939	Inondazione	cs
Piegaro	Piegaro - territorio comunale	24-25 Ottobre 1940	Inondazione	cs
Piegaro	Piegaro - territorio comunale	1941	Inondazione	cs
Piegaro	Piegaro - territorio comunale	10 Novembre 1946	Inondazione	cs
Piegaro	Pietrafitta	18 Settembre 1960	Inondazione	avi
Piegaro	Pietrafitta	4 Gennaio 1961	Inondazione	avi
Piegaro	Pietrafitta	1 Settembre 1965	Inondazione	avi
Piegaro	Sant'Egidio	7 Ottobre 1937	Inondazione	cs
Piegaro	Sant'Egidio	22 Novembre 1937	Inondazione	cs
Piegaro	Sant'Egidio	15 Dicembre 1937	Inondazione	cs
Piegaro	Strada Ierna-Pratalenza - ponte sul fosso della Ierna	7 Ottobre 1937	Inondazione	cs
Piegaro	Strada per Castiglion Fosco - ponte sul Nestore	7 Ottobre 1937	Inondazione	cs
Piegaro	Strada per Fibino	7 Ottobre 1937	Inondazione	cs
Piegaro	Strada per Ierna	7 Ottobre 1937	Inondazione	cs
Piegaro	Strada per Macereto	22 Novembre 1937	Inondazione	cs
Piegaro	Tavernelle - Piegaro (pianura tra le due località)	1 Settembre 1965	Inondazione	avi
Piegaro	Torrente Lufranco - presso Sant'Egidio	7 Ottobre 1937	Inondazione	cs
Pietralunga	Carpina (lungo la valle del torrente)	1991	Inondazione	avi
Pietralunga	Madonna dei Rimedi	16 Novembre 1991	Inondazione	avi
Preci	Casali di Belforte	13-14 Dicembre 1937	Inondazione	cs
Preci	Fosso Campiano - presso Borgo di Preci	13-14 Dicembre 1937	Inondazione	cs
Preci	Valle Campiano	Prima del 12 Marzo 1838	Inondazione	cs
San Giustino	Capanne	19 Settembre 1937	Inondazione	cs
San Giustino	Capanne	7 Ottobre 1937	Inondazione	cs
San Giustino	Capanne	Prima del 6 Novembre 1944	Inondazione	cs
San Giustino	Capanne di San Giustino	5 Gennaio 1963	Inondazione	avi
San Giustino	Capanne di San Giustino	28 Settembre 1965	Inondazione	avi

Comune	*Località*	*Data*	*Tipo*	
San Giustino	Città di Castello - San Giustino (tra le due località)	25 Dicembre 1959	Inondazione	avi
San Giustino	Corposano	Prima del 6 Novembre 1944	Inondazione	cs
San Giustino	Mezzatorre	3 Novembre 1964	Inondazione	avi
San Giustino	Olmitello	26 Dicembre 1967	Inondazione	avi
San Giustino	Palazzo	7 Ottobre 1937	Inondazione	cs
San Giustino	San Giustino	30 Ottobre 1928	Inondazione	avi
San Giustino	San Giustino	5 Ottobre 1934	Inondazione	cs
San Giustino	San Giustino	7 Ottobre 1937	Inondazione	cs
San Giustino	San Giustino	16 Febbraio 1960	Inondazione	avi
San Giustino	San Giustino	11 Marzo 1960	Inondazione	avi
San Giustino	San Giustino	6 Novembre 1966	Inondazione	avi
San Giustino	San Giustino	7 Dicembre 1976	Inondazione	avi
San Giustino	San Giustino	29 Gennaio 1978	Inondazione	avi
San Giustino	San Giustino	5 Novembre 1980	Inondazione	avi
San Giustino	San Giustino - territorio comunale	19 Settembre 1937	Inondazione	cs
San Giustino	San Giustino - territorio comunale	7 Ottobre 1937	Inondazione	cs
San Giustino	San Giustino - territorio comunale	14 Maggio 1939	Inondazione	cs
San Giustino	San Giustino - territorio comunale	30 Maggio 1939	Inondazione	cs
San Giustino	San Giustino - territorio comunale	Prima dell'8 Novembre 1942	Inondazione	cs
San Giustino	San Giustino - territorio comunale	Prima del 6 Novembre 1944	Inondazione	cs
San Giustino	San Giustino - territorio comunale	23 Dicembre 1959	Inondazione	avi
San Giustino	San Giustino - territorio comunale	28 Settembre 1965	Inondazione	avi
San Giustino	Selci	23 Dicembre 1959	Inondazione	avi
San Giustino	Selci	28 Settembre 1965	Inondazione	avi
San Giustino	Selci - Lama (tra le due località)	24 Dicembre 1959	Inondazione	avi
San Giustino	Torrente Vertola - a valle del ponte di Capanne	Prima del 6 Novembre 1944	Inondazione	cs
San Giustino	Torrente Vertola - tratto a valle della SP	5 Ottobre 1934	Inondazione	cs
Sant'Anatolia di Narco	Castel San Felice - ponte sul Nera	5 Settembre 1862	Inondazione	cs
Sant'Anatolia di Narco	Castel San Felice - ponte sul Nera	17 Settembre 1936	Inondazione	cs

Comune	*Località*	*Data*	*Tipo*	
Sant'Anatolia di Narco	Sant'Anatolia di Narco	29 Aprile 1956	Inondazione	avi
Sant'Anatolia di Narco	Sant'Anatolia di Narco	30 Aprile 1956	Inondazione	avi
Sant'Anatolia di Narco	Sant'Anatolia di Narco	24 Dicembre 1959	Inondazione	avi
Sant'Anatolia di Narco	Sant'Anatolia di Narco	13 Novembre 1961	Inondazione	avi
Sant'Anatolia di Narco	Sant'Anatolia di Narco	21 Novembre 1962	Inondazione	avi
Sant'Anatolia di Narco	Sant'Anatolia di Narco	1 Settembre 1965	Inondazione	avi
Sant'Anatolia di Narco	Sant'Anatolia di Narco	28 Settembre 1965	Inondazione	avi
Sant'Anatolia di Narco	Sant'Anatolia di Narco	18 Dicembre 1968	Inondazione	avi
Sant'Anatolia di Narco	Sant'Anatolia di Narco - ponte sul Nera	17 Settembre 1936	Inondazione	cs
Sant'Anatolia di Narco	Sant'Anatolia di Narco - territorio comunale	17 Settembre 1936	Inondazione	cs
Sant'Anatolia di Narco	Sant'Anatolia di Narco - territorio comunale	28 Dicembre 1952	Inondazione	avi
Sant'Anatolia di Narco	Sant'Anatolia di Narco - territorio comunale	21 Febbraio 1963	Inondazione	avi
Scheggia e Pascelupo	Isola Fossara - Fiume Sentino	Settembre 1910	Inondazione	cs
Scheggia e Pascelupo	Isola Fossara - Fosso Monte Catria	30 Agosto-1 Settembre 1947	Inondazione	cs
Scheggia e Pascelupo	Isola Fossara - Fosso Monte Catria	6 Luglio 1948	Inondazione	cs
Scheggia e Pascelupo	Isola Fossara - Fosso Monte Catria	Prima del 16 Febbraio 1951	Inondazione	cs
Scheggino	Scheggino	15 Dicembre 1937	Inondazione	avi
Scheggino	Scheggino	15-16 Dicembre 1937	Inondazione	cs
Scheggino	Scheggino	15 Dicembre 1952	Inondazione	avi
Scheggino	Scheggino	24 Dicembre 1959	Inondazione	avi
Scheggino	Scheggino	13 Novembre 1961	Inondazione	avi
Scheggino	Scheggino	21 Novembre 1962	Inondazione	avi
Scheggino	Scheggino	1 Settembre 1965	Inondazione	avi
Scheggino	Scheggino	3 Dicembre 1966	Inondazione	avi
Scheggino	Scheggino	18 Dicembre 1968	Inondazione	avi
Scheggino	Scheggino	Dicembre 1999	Inondazione	avi
Scheggino	Scheggino - territorio comunale	13-14 Dicembre 1937	Inondazione	cs
Scheggino	Scheggino - territorio comunale	21 Febbraio 1963	Inondazione	avi
Sellano	Celle	28-29 Settembre 1950	Inondazione	cs

Comune	*Località*	*Data*	*Tipo*	
Sellano	Fiume Vigi - zona diga della centrale elettrica	6-7 Novembre 1942	Inondazione	cs
Sellano	Molini	28-29 Settembre 1950	Inondazione	cs
Spello	Acquatino di Spello	3 Giugno 1997	Inondazione	avi
Spello	Spello - territorio comunale	Novembre 1819	Inondazione	cs
Spello	Spello - territorio comunale	19 Settembre 1836	Inondazione	cs
Spoleto	Alzatura di San Giacomo	28 Dicembre 1964	Inondazione	avi
Spoleto	Azzano	15 Dicembre 1937	Inondazione	cs
Spoleto	Azzano	28 Dicembre 1964	Inondazione	avi
Spoleto	Azzano	28 Settembre 1965	Inondazione	avi
Spoleto	Azzano	7 Maggio 1991	Inondazione	avi
Spoleto	Baiano - Spoleto (lungo la linea ferroviaria tra le due località)	28 Settembre 1950	Inondazione	avi
Spoleto	Beroide	28 Dicembre 1964	Inondazione	avi
Spoleto	Beroide	1 Settembre 1965	Inondazione	avi
Spoleto	Beroide	28 Settembre 1965	Inondazione	avi
Spoleto	Brunotti (nei pressi di Prati di San Giacomo di Spoleto)	28 Settembre 1965	Inondazione	avi
Spoleto	Camporoppolo	1 Settembre 1965	Inondazione	avi
Spoleto	Camporoppolo	7 Ottobre 1998	Inondazione	avi
Spoleto	Castel San Giovanni	7 Ottobre 1998	Inondazione	avi
Spoleto	Crocemarroggia	28 Settembre 1950	Inondazione	avi
Spoleto	Crocemarroggia	28 Dicembre 1964	Inondazione	avi
Spoleto	Monte Martano	28 Ottobre 1948	Inondazione	cs
Spoleto	Morgnano	7 Ottobre 1998	Inondazione	avi
Spoleto	Morro	28 Settembre 1965	Inondazione	avi
Spoleto	Ocenelli	28 Ottobre 1948	Inondazione	cs
Spoleto	Passo San Nicolò	24 Ottobre 1946	Inondazione	avi
Spoleto	Petrognano	28 Settembre 1965	Inondazione	avi
Spoleto	Petrognano	26 Novembre 1980	Inondazione	avi
Spoleto	Pian della Noce	28 Ottobre 1948	Inondazione	cs
Spoleto	Ponte Azzano - Chiesa Tonda	5 Ottobre 1935	Inondazione	avi

Comune	*Località*	*Data*	*Tipo*	
Spoleto	Ponte Bari	24 Ottobre 1946	Inondazione	avi
Spoleto	Ponte Bari	30 Dicembre 1949	Inondazione	cs
Spoleto	Ponte Bari	29 Aprile 1951	Inondazione	avi
Spoleto	Ponte Bari	5 Luglio 1955	Inondazione	avi
Spoleto	Ponte Bari	28 Dicembre 1964	Inondazione	avi
Spoleto	Ponte Bari (a 500 m dalla località)	5 Ottobre 1935	Inondazione	avi
Spoleto	Ponte di Sacripanti	15 Dicembre 1937	Inondazione	avi
Spoleto	Ponte d'Oro	15 Dicembre 1937	Inondazione	avi
Spoleto	Ponte d'Oro	24 Ottobre 1946	Inondazione	avi
Spoleto	Ponte San Chiodo	15 Dicembre 1937	Inondazione	avi
Spoleto	Ponte San Chiodo	29 Aprile 1951	Inondazione	avi
Spoleto	Ponte San Giacomo	5 Dicembre 1923	Inondazione	avi
Spoleto	Ponte San Giacomo	29 Aprile 1951	Inondazione	avi
Spoleto	Ponte San Giacomo - Passo di Prette	24 Ottobre 1946	Inondazione	avi
Spoleto	Ponte San Lorenzo - Ponte Sacripanti	24 Ottobre 1946	Inondazione	avi
Spoleto	Ponte San Nicolò - Moro	29 Aprile 1951	Inondazione	avi
Spoleto	Protte	28 Dicembre 1964	Inondazione	avi
Spoleto	Rubbiano (lungo la valle del fosso alla confluenza con il Torrente Marroggia)	15 Dicembre 1937	Inondazione	avi
Spoleto	Rubbiano (lungo la valle del fosso nei pressi di rampa di Cipriani)	1 Marzo 1935	Inondazione	avi
Spoleto	San Brizio	1 Settembre 1965	Inondazione	avi
Spoleto	San Brizio	26 Novembre 1980	Inondazione	avi
Spoleto	San Brizio	2 Aprile 1996	Inondazione	avi
Spoleto	San Chiodo	15 Novembre 1962	Inondazione	avi
Spoleto	San Chiodo	28 Dicembre 1964	Pioggia intensa	avi
Spoleto	San Giacomo di Spoleto	15 Dicembre 1937	Inondazione	avi
Spoleto	San Giacomo di Spoleto	26 Ottobre 1940	Inondazione	avi
Spoleto	San Giacomo di Spoleto	28 Settembre 1950	Inondazione	avi
Spoleto	San Giacomo di Spoleto	28 Dicembre 1964	Pioggia intensa	avi
Spoleto	San Giacomo di Spoleto	28 Dicembre 1964	Inondazione	avi

Comune	*Località*	*Data*	*Tipo*	
Spoleto	San Giacomo di Spoleto	28 Dicembre 1964	Inondazione	avi
Spoleto	San Giacomo di Spoleto	1 Settembre 1965	Inondazione	avi
Spoleto	San Giacomo di Spoleto	28 Settembre 1965	Inondazione	avi
Spoleto	San Giacomo di Spoleto	28 Settembre 1965	Inondazione	avi
Spoleto	San Giovanni di Baiano	28 Dicembre 1964	Pioggia intensa	avi
Spoleto	San Giovanni di Baiano	5 Dicembre 1992	Inondazione	avi
Spoleto	San Giovanni di Baiano	7 Ottobre 1998	Inondazione	avi
Spoleto	San Giovanni di Baiano - ponte sul Maroggia	Prima del 13 Dicembre 1946	Inondazione	cs
Spoleto	San Martino in Trignano	2 Aprile 1996	Inondazione	avi
Spoleto	San Martino in Trignano	7 Ottobre 1998	Inondazione	avi
Spoleto	San Nicolò	28 Dicembre 1964	Pioggia intensa	avi
Spoleto	San Nicolò	1 Settembre 1965	Inondazione	avi
Spoleto	San Nicolò	5 Dicembre 1992	Inondazione	avi
Spoleto	San Nicolò	8 Dicembre 1992	Inondazione	avi
Spoleto	San Paolo di Beroide	7 Maggio 1991	Inondazione	avi
Spoleto	San Sabino	28 Dicembre 1964	Inondazione	avi
Spoleto	San Sabino	28 Settembre 1965	Inondazione	avi
Spoleto	San Sabino	28 Settembre 1965	Inondazione	avi
Spoleto	Spoleto	5 Dicembre 1923	Inondazione	avi
Spoleto	Spoleto	15 Dicembre 1937	Inondazione	avi
Spoleto	Spoleto	28 Settembre 1950	Inondazione	avi
Spoleto	Spoleto	27 Dicembre 1959	Inondazione	avi
Spoleto	Spoleto	28 Settembre 1965	Inondazione	avi
Spoleto	Spoleto - a valle del ponte Garibaldi	17 Novembre 1929	Inondazione	cs
Spoleto	Spoleto - a valle del ponte Garibaldi	19-21 Aprile 1931	Inondazione	cs
Spoleto	Spoleto - Area di confluenza del T. Marroggia con il T. Cortaccione	5 Ottobre 1935	Inondazione	avi
Spoleto	Spoleto - Area di confluenza del T. Tessino con il T. Marroggia	1 Marzo 1935	Inondazione	avi
Spoleto	Spoleto - Lungo la SP	1 Marzo 1935	Inondazione	avi
Spoleto	Spoleto - Ospedale Maggiore	28 Settembre 1965	Inondazione	avi

Comune	*Località*	*Data*	*Tipo*	
Spoleto	Spoleto - Ponte Garibaldi	Prima del 3 Aprile 1928	Inondazione	cs
Spoleto	Spoleto - territorio comunale	13 Novembre 1927	Inondazione	cs
Spoleto	Spoleto - territorio comunale	Prima del 5 Gennaio 1928	Inondazione	cs
Spoleto	Spoleto - territorio comunale	Prima del 3 Aprile 1928	Inondazione	cs
Spoleto	Spoleto - territorio comunale	15 Dicembre 1937	Inondazione	avi
Spoleto	Spoleto - territorio comunale	15 Dicembre 1952	Inondazione	avi
Spoleto	Spoleto - territorio comunale	28 Dicembre 1952	Inondazione	avi
Spoleto	Spoleto - territorio comunale	28 Dicembre 1952	Inondazione	avi
Spoleto	Spoleto - territorio comunale	26 Novembre 1980	Inondazione	avi
Spoleto	Spoleto - territorio comunale	27 Febbraio 1984	Inondazione	avi
Spoleto	Spoleto - Viale Martiri della Resistenza	28 Settembre 1965	Inondazione	avi
Spoleto	Strada Spoleto-Norcia - ponte sul fosso Cortaccione	2-3 Novembre 1944	Inondazione	cs
Spoleto	Strettura	7 Ottobre 1937	Inondazione	cs
Spoleto	Strettura	28 Settembre 1965	Inondazione	avi
Spoleto	Terzo San Severo	28 Ottobre 1948	Inondazione	cs
Spoleto	Testaccio	20 Novembre 1996	Inondazione	avi
Spoleto	Torrente Maroggia - a valle del ponte della SC per San Severo	17 Novembre 1929	Inondazione	cs
Spoleto	Tre Fontane	24 Ottobre 1946	Inondazione	avi
Spoleto	Valle San Giacomo	5 Luglio 1955	Inondazione	avi
Todi	Bassa Valle del Tevere	20 Gennaio 1980	Inondazione	avi
Todi	Casigliano - Pontecuti (Piana tra Todi ed Acquasparta)	30 Novembre 1959	Inondazione	avi
Todi	Collevalenza	20 Gennaio 1980	Inondazione	avi
Todi	Deruta - Todi (tra le due località)	15 Dicembre 1952	Inondazione	avi
Todi	Deruta - Todi (tra le due località)	28 Dicembre 1952	Inondazione	avi
Todi	Fosso della Pietra-Fosso Asciutto	19 Maggio 1806	Inondazione	cs
Todi	Fosso Pietraia	Prima del 19 Settembre 1936	Inondazione	cs
Todi	Osteria di Pantalla	7 Ottobre 1937	Inondazione	cs
Todi	Pantalla	23 Febbraio 1836	Inondazione	cs
Todi	Pantalla	26 Febbraio 1951	Inondazione	avi

Comune	*Località*	*Data*	*Tipo*	
Todi	Pantalla	28 Dicembre 1952	Inondazione	avi
Todi	Pantalla	1 Settembre 1965	Inondazione	avi
Todi	Pantalla	16 Febbraio 1968	Inondazione	avi
Todi	Pantalla	14 Febbraio 1969	Inondazione	avi
Todi	Perugia - Todi (tra le due località)	5 Dicembre 1923	Inondazione	avi
Todi	Pian di Porto	1150	Inondazione	cs
Todi	Pian di San Martino	Novembre 1896	Inondazione	cs
Todi	Pian di San Martino	7 Ottobre 1937	Inondazione	avi
Todi	Pian di San Martino	25 Febbraio 1986	Inondazione	avi
Todi	Ponte Naia	26 Novembre 1980	Inondazione	avi
Todi	Ponte Naia	25 Febbraio 1984	Inondazione	avi
Todi	Ponte Naia	25 Febbraio 1984	Inondazione	avi
Todi	Ponte Naia	25 Febbraio 1986	Inondazione	avi
Todi	Ponte Naia	25 Febbraio 1986	Inondazione	avi
Todi	Ponte Rio	Dicembre 1633	Inondazione	cs
Todi	Ponte Rio	1 Settembre 1965	Inondazione	avi
Todi	Ponte Sobrano	1884	Inondazione	cs
Todi	Ponte Sobrano	Novembre 1896	Inondazione	cs
Todi	Pontecuti	1346	Inondazione	cs
Todi	Pontecuti	1422	Inondazione	cs
Todi	Pontecuti	6 Ottobre 1530	Inondazione	cs
Todi	Pozzo d'Ilci	7 Ottobre 1937	Inondazione	cs
Todi	San Sisto	7 Ottobre 1937	Inondazione	cs
Todi	Strada di Monticello	Novembre 1896	Inondazione	cs
Todi	Strada Due Santi-Lorgnano	Novembre 1896	Inondazione	cs
Todi	Todi	26 Febbraio 1951	Inondazione	avi
Todi	Todi	28 Dicembre 1952	Inondazione	avi
Todi	Todi	2 Gennaio 1953	Inondazione	avi
Todi	Todi	13 Febbraio 1954	Inondazione	avi

Comune	*Località*	*Data*	*Tipo*	
Todi	Todi	30 Aprile 1956	Inondazione	avi
Todi	Todi	23 Dicembre 1959	Inondazione	avi
Todi	Todi	23 Dicembre 1959	Inondazione	avi
Todi	Todi	21 Dicembre 1960	Inondazione	avi
Todi	Todi	4 Gennaio 1961	Inondazione	avi
Todi	Todi	12 Gennaio 1961	Inondazione	avi
Todi	Todi	12 Novembre 1962	Inondazione	avi
Todi	Todi	15 Novembre 1962	Inondazione	avi
Todi	Todi	5 Gennaio 1963	Inondazione	avi
Todi	Todi	11 Febbraio 1963	Inondazione	avi
Todi	Todi	27 Ottobre 1964	Inondazione	avi
Todi	Todi	3 Dicembre 1966	Inondazione	avi
Todi	Todi	16 Febbraio 1969	Inondazione	avi
Todi	Todi	18 Novembre 1975	Inondazione	avi
Todi	Todi	15 Febbraio 1976	Inondazione	avi
Todi	Todi	3 Febbraio 1986	Inondazione	avi
Todi	Todi	26 Febbraio 1986	Inondazione	avi
Todi	Todi	11 Dicembre 1990	Inondazione	avi
Todi	Todi - Lungo la SS per Orvieto	1991	Inondazione	avi
Todi	Todi - Nei pressi dell'abitato	30 Novembre 1959	Inondazione	avi
Todi	Todi - Nei pressi dell'abitato	13 Novembre 1961	Inondazione	avi
Todi	Todi - territorio comunale	6 Ottobre 1530	Inondazione	cs
Todi	Todi - territorio comunale	23 Dicembre 1598	Inondazione	cs
Todi	Todi - territorio comunale	Estate 1765	Inondazione	cs
Todi	Todi - territorio comunale	Primi di Dicembre 1846	Inondazione	cs
Todi	Todi - territorio comunale	Novembre 1896	Inondazione	cs
Todi	Todi - territorio comunale	Aprile 1914	Inondazione	cs
Todi	Todi - territorio comunale	15 Dicembre 1937	Inondazione	avi
Todi	Todi - territorio comunale	12 Febbraio 1954	Inondazione	avi

Comune	*Località*	*Data*	*Tipo*	
Todi	Todi - territorio comunale	15 Febbraio 1976	Inondazione	avi
Todi	Todi - territorio comunale	20 Gennaio 1980	Inondazione	avi
Todi	Todi - territorio comunale	1989	Inondazione	avi
Todi	Todi - territorio comunale	28 Dicembre 2000	Inondazione	avi
Todi	Todi (valle a sud dell'abitato)	25 Febbraio 1986	Inondazione	avi
Todi	Todi (valle a sud dell'abitato)	25 Febbraio 1986	Inondazione	avi
Todi	Todi (valle a sud dell'abitato)	25 Febbraio 1986	Inondazione	avi
Todi	Torrente Arnata nei pressi di Ponte Naia	1791	Inondazione	cs
Todi	Torrente Arnata nei pressi di Ponte Naia	Prima del 4 Marzo 1852	Inondazione	cs
Todi	Torrione	26 Novembre 1980	Inondazione	avi
Todi	Verdicchio	Novembre 1896	Inondazione	cs
Torgiano	Casa della Barca	25-26 Febbraio 1951	Inondazione	cs
Torgiano	Perugia - Todi (tra le due località)	5 Dicembre 1923	Inondazione	avi
Torgiano	Ponte Rosciano	1813	Inondazione	cs
Torgiano	Ponte Rosciano	Settembre-Ottobre 1855	Inondazione	cs
Torgiano	Ponte Rosciano	17 Settembre 1859	Inondazione	cs
Torgiano	Ponte Rosciano	15 Dicembre 1937	Inondazione	avi
Torgiano	Ponte Rosciano	15 Dicembre 1937	Inondazione	cs
Torgiano	Ponte Rosciano	27 Ottobre 1964	Inondazione	avi
Torgiano	Pontenuovo	1 Marzo 1925	Inondazione	avi
Torgiano	Pontenuovo	23 Marzo 1928	Inondazione	avi
Torgiano	Pontenuovo	2 Gennaio 1929	Inondazione	avi
Torgiano	Pontenuovo	18 Novembre 1929	Inondazione	avi
Torgiano	Pontenuovo	18 Novembre 1935	Inondazione	avi
Torgiano	Pontenuovo	15 Dicembre 1937	Inondazione	avi
Torgiano	Pontenuovo	26 Febbraio 1951	Inondazione	avi
Torgiano	Pontenuovo	26 Febbraio 1951	Inondazione	avi
Torgiano	Pontenuovo	12 Febbraio 1954	Inondazione	avi
Torgiano	Pontenuovo	1 Marzo 1955	Inondazione	avi

Comune	*Località*	*Data*	*Tipo*	
Torgiano	Pontenuovo	22 Marzo 1955	Inondazione	avi
Torgiano	Pontenuovo	29 Aprile 1956	Inondazione	avi
Torgiano	Pontenuovo	24 Dicembre 1959	Inondazione	avi
Torgiano	Pontenuovo	11 Marzo 1960	Inondazione	avi
Torgiano	Pontenuovo	5 Gennaio 1963	Inondazione	avi
Torgiano	Pontenuovo	11 Febbraio 1963	Inondazione	avi
Torgiano	Pontenuovo	11 Febbraio 1963	Inondazione	avi
Torgiano	Pontenuovo	28 Dicembre 1964	Pioggia intensa	avi
Torgiano	Pontenuovo	25 Novembre 1966	Inondazione	avi
Torgiano	Pontenuovo	16 Febbraio 1968	Inondazione	avi
Torgiano	Pontenuovo	18 Dicembre 1968	Inondazione	avi
Torgiano	Pontenuovo	18 Novembre 1975	Inondazione	avi
Torgiano	Pontenuovo	7 Dicembre 1976	Inondazione	avi
Torgiano	Pontenuovo	5 Novembre 1980	Inondazione	avi
Torgiano	Pontenuovo	27 Febbraio 1984	Inondazione	avi
Torgiano	Pontenuovo	3 Febbraio 1986	Inondazione	avi
Torgiano	Pontenuovo	11 Dicembre 1990	Inondazione	avi
Torgiano	Pontenuovo	2 Giugno 1997	Inondazione	avi
Torgiano	Pontenuovo	10 Febbraio 1999	Inondazione	avi
Torgiano	Pontenuovo	28 Dicembre 2000	Inondazione	avi
Torgiano	Proprietà Lungarotti - presso il ponte sul Tevere	Novembre 1944	Inondazione	cs
Torgiano	Torgiano	23 Marzo 1914	Inondazione	avi
Torgiano	Torgiano	1 Marzo 1925	Inondazione	avi
Torgiano	Torgiano	19 Novembre 1946	Inondazione	avi
Torgiano	Torgiano	26 Febbraio 1951	Inondazione	avi
Torgiano	Torgiano	30 Aprile 1956	Inondazione	avi
Torgiano	Torgiano	23 Dicembre 1959	Inondazione	avi
Torgiano	Torgiano	16 Febbraio 1960	Inondazione	avi
Torgiano	Torgiano	11 Marzo 1960	Inondazione	avi

Comune	*Località*	*Data*	*Tipo*	
Torgiano	Torgiano	21 Dicembre 1960	Inondazione	avi
Torgiano	Torgiano	4 Gennaio 1961	Inondazione	avi
Torgiano	Torgiano	15 Novembre 1962	Inondazione	avi
Torgiano	Torgiano	5 Gennaio 1963	Inondazione	avi
Torgiano	Torgiano	28 Dicembre 1964	Inondazione	avi
Torgiano	Torgiano	4 Novembre 1980	Inondazione	avi
Torgiano	Torgiano	25 Febbraio 1984	Inondazione	avi
Torgiano	Torgiano	25 Febbraio 1986	Inondazione	avi
Torgiano	Torgiano	11 Febbraio 1991	Inondazione	avi
Torgiano	Torgiano	12 Febbraio 1991	Inondazione	avi
Torgiano	Torgiano	20 Novembre 1991	Inondazione	avi
Torgiano	Torgiano	5 Dicembre 1992	Inondazione	avi
Torgiano	Torgiano	18 Novembre 1996	Inondazione	avi
Torgiano	Torgiano - La Barca	16 Febbraio 1960	Inondazione	avi
Torgiano	Torgiano - Lungo la valle del Fiume Chiascio fino a Bastia	23 Dicembre 1982	Inondazione	avi
Torgiano	Torgiano - Mulini sul Chiascio	Dicembre 1812	Inondazione	cs
Torgiano	Torgiano - Mulini sul Chiascio	9 Dicembre 1815	Inondazione	cs
Torgiano	Torgiano - Mulini sul Chiascio	2-5 Novembre 1844	Inondazione	cs
Torgiano	Torgiano - Mulini sul Chiascio	Ottobre 1852	Inondazione	cs
Torgiano	Torgiano - Mulini sul Chiascio	Febbraio 1855	Inondazione	cs
Torgiano	Torgiano - proprietà Pucciarini	25 Dicembre 1870	Inondazione	cs
Torgiano	Torgiano - territorio comunale	31 Ottobre 1589	Inondazione	cs
Torgiano	Torgiano - territorio comunale	1849	Inondazione	cs
Torgiano	Torgiano - territorio comunale	25-26 Febbraio 1951	Inondazione	cs
Torgiano	Torgiano - territorio comunale	28 Dicembre 2000	Inondazione	avi
Torgiano	Vocabolo Palla	25-26 Febbraio 1951	Inondazione	cs
Torgiano	Vocabolo Vecchio	prima del Novembre 1946	Inondazione	cs
Trevi	Borgo Trevi	28 Settembre 1965	Inondazione	avi
Trevi	Borgo Trevi - Casco dell'Acqua (tra le due località)	28 Settembre 1965	Inondazione	avi

Comune	*Località*	*Data*	*Tipo*	
Trevi	Bovara	29 Ottobre 1948	Inondazione	cs
Trevi	Bovara	27 Settembre 1950	Inondazione	cs
Trevi	Bovara	28 Settembre 1950	Inondazione	avi
Trevi	Cannaiola	15 Dicembre 1937	Inondazione	cs
Trevi	Cannaiola	29 Ottobre 1948	Inondazione	cs
Trevi	Cannaiola	28 Settembre 1950	Inondazione	avi
Trevi	Cannaiola	26 Ottobre 1964	Inondazione	avi
Trevi	Cannaiola	28 Dicembre 1964	Pioggia intensa	avi
Trevi	Cannaiola	1 Settembre 1965	Inondazione	avi
Trevi	Cannaiola	25 Febbraio 1984	Inondazione	avi
Trevi	Cannaiola	25 Febbraio 1984	Inondazione	avi
Trevi	Cannaiola	18 Novembre 1996	Inondazione	avi
Trevi	Cannaiola	18 Novembre 1996	Inondazione	avi
Trevi	Cannaiola	7 Ottobre 1998	Inondazione	avi
Trevi	Cannaiola - San Lorenzo (area compresa tra le due località)	15 Dicembre 1999	Inondazione	avi
Trevi	Cannaiola (nei pressi della località)	5 Dicembre 1992	Inondazione	avi
Trevi	Capanne	15 Dicembre 1999	Inondazione	avi
Trevi	Casco dell'Acqua	5 Marzo 1917	Inondazione	avi
Trevi	Casco dell'Acqua	15 Dicembre 1937	Inondazione	avi
Trevi	Casco dell'Acqua	29 Ottobre 1948	Inondazione	cs
Trevi	Casco dell'Acqua	28 Settembre 1965	Inondazione	avi
Trevi	Casco dell'Acqua	17 Novembre 1996	Inondazione	avi
Trevi	Case Bozzi	15 Dicembre 1937	Inondazione	avi
Trevi	Chiesa Tonda	28 Dicembre 1964	Pioggia intensa	avi
Trevi	Chiesa Tonda	28 Settembre 1965	Inondazione	avi
Trevi	Clitunno (lungo la valle del fiume)	30 Aprile 1956	Inondazione	avi
Trevi	Clitunno (lungo la valle del fiume)	7 Maggio 1991	Inondazione	avi
Trevi	Collecchio	29 Ottobre 1948	Inondazione	cs
Trevi	Costa San Paolo	27 Settembre 1950	Inondazione	cs

Comune	*Località*	*Data*	*Tipo*	
Trevi	Coste	28 Settembre 1950	Inondazione	avi
Trevi	Faustana	28 Dicembre 1964	Inondazione	avi
Trevi	Faustana	25 Febbraio 1984	Inondazione	avi
Trevi	Faustana	25 Febbraio 1984	Inondazione	avi
Trevi	Fiumicello di Prati	1 Marzo 1935	Inondazione	avi
Trevi	Fossa Ciccotto	5 Marzo 1917	Inondazione	avi
Trevi	Matigge	29 Ottobre 1948	Inondazione	cs
Trevi	Matigge	27 Settembre 1950	Inondazione	cs
Trevi	Matigge	28 Settembre 1950	Inondazione	avi
Trevi	Muccia	26 Ottobre 1964	Inondazione	avi
Trevi	Parrano	26 Ottobre 1964	Inondazione	avi
Trevi	Parrano	28 Dicembre 1964	Pioggia intensa	avi
Trevi	Pianura di Trevi - a nord di Cannaiola	Prima del 12 Agosto 1879	Inondazione	cs
Trevi	Picciche	28 Dicembre 1964	Pioggia intensa	avi
Trevi	Picicche	1 Marzo 1935	Inondazione	avi
Trevi	Pietrarossa	1 Settembre 1965	Inondazione	avi
Trevi	Pietrarossa	26 Novembre 1980	Inondazione	avi
Trevi	Pietrarossa	26 Novembre 1980	Inondazione	avi
Trevi	Pietrarossa	25 Febbraio 1984	Inondazione	avi
Trevi	Pietrarossa	25 Febbraio 1984	Inondazione	avi
Trevi	Pigge	29 Ottobre 1948	Inondazione	cs
Trevi	Pigge	27 Settembre 1950	Inondazione	cs
Trevi	Pigge	28 Settembre 1950	Inondazione	avi
Trevi	Pigge	28 Dicembre 1964	Pioggia intensa	avi
Trevi	Pigge	28 Settembre 1965	Inondazione	avi
TrevI	Pigge - Chiesa Tonda (tra le due località)	28 Settembre 1965	Inondazione	avi
Trevi	Ponte Casa Bozzi	5 Ottobre 1935	Inondazione	avi
Trevi	Ponte dell'Isola	1 Marzo 1935	Inondazione	avi
Trevi	Ponte dell'Isola	1944	Inondazione	avi

Comune	*Località*	*Data*	*Tipo*	
Trevi	Ponte dell'Isola	5 Luglio 1955	Inondazione	avi
Trevi	Ponte San Lorenzo	5 Marzo 1917	Inondazione	avi
Trevi	San Lorenzo	15 Dicembre 1937	Inondazione	cs
Trevi	San Lorenzo	29 Ottobre 1948	Inondazione	cs
Trevi	San Lorenzo	26 Ottobre 1964	Inondazione	avi
Trevi	San Lorenzo	17 Novembre 1996	Inondazione	avi
Trevi	San Lorenzo - A valle del ponte sulla SP	1 Marzo 1935	Inondazione	avi
Trevi	Santa Maria in Valle	27 Settembre 1950	Inondazione	cs
Trevi	Santa Maria in Valle	28 Settembre 1950	Inondazione	avi
Trevi	Sant'Anna	28 Settembre 1965	Inondazione	avi
Trevi	SC Trevi - Picicche	26 Ottobre 1964	Inondazione	avi
Trevi	Torrente Marroggia - sponda sinistra presso Cannaiola	27 Settembre 1950	Inondazione	cs
Trevi	Trevi - Fiumicella Trevana	5 Marzo 1917	Inondazione	avi
Trevi	Trevi - Ponte Via Nuova	5 Ottobre 1935	Inondazione	avi
Trevi	Trevi - Ponte Via Nuova	28 Settembre 1965	Inondazione	avi
Trevi	Trevi - Sacripantina	5 Ottobre 1935	Inondazione	avi
Trevi	Trevi - territorio comunale	1777	Inondazione	cs
Trevi	Trevi - territorio comunale	15 Dicembre 1937	Inondazione	cs
Trevi	Trevi - territorio comunale	24 Ottobre 1946	Inondazione	avi
Trevi	Trevi - territorio comunale	5 Luglio 1955	Inondazione	avi
Trevi	Trevi - territorio comunale	7 Maggio 1991	Inondazione	avi
Trevi	Trevi - Zona a monte del ponte di Via Nuova	28 Dicembre 1964	Pioggia intensa	avi
Trevi	Trevi - Zona a valle dell'abitato	13 Dicembre 1914	Inondazione	avi
Tuoro sul Trasimeno	Tuoro - Nei pressi dell'abitato	4 Gennaio 1961	Inondazione	avi
Tuoro sul Trasimeno	Tuoro - Nei pressi dell'abitato	24 Novembre 1991	Inondazione	avi
Tuoro sul Trasimeno	Tuoro sul Trasimeno - Fosso Navaccia	Settembre 1859	Inondazione	cs
Umbertide	Cava di Barattino	7 Ottobre 1937	Inondazione	cs
Umbertide	Confluenza torrenti Mansola-Niccone	12-13 Dicembre 1934	Inondazione	cs
Umbertide	Confluenza torrenti Vallaccia-Niccone	12-13 Dicembre 1934	Inondazione	cs

Comune	*Località*	*Data*	*Tipo*	
Umbertide	Confluenza torrenti Vallaccia-Niccone	26 Settembre 1939	Inondazione	cs
Umbertide	Fiume Tevere - sotto Montalto	Prima del 17 Febbraio 1775	Inondazione	cs
Umbertide	Mita	23 Febbraio 1827	Inondazione	cs
Umbertide	Montecastelli	25 Febbraio 1986	Inondazione	avi
Umbertide	Montecastelli	11 Febbraio 1991	Inondazione	avi
Umbertide	Montecastelli	28 Dicembre 2000	Inondazione	avi
Umbertide	Montecorona	26 Febbraio 1986	Inondazione	avi
Umbertide	Montecorona	11 Febbraio 1991	Inondazione	avi
Umbertide	Niccone	7 Ottobre 1937	Inondazione	cs
Umbertide	Panchetti	28 Dicembre 2000	Inondazione	avi
Umbertide	Petrella	25 Febbraio 1986	Inondazione	avi
Umbertide	Pierantonio	3 Gennaio 1927	Inondazione	avi
Umbertide	Pierantonio	5 Gennaio 1927	Inondazione	avi
Umbertide	Pierantonio	28 Maggio 1984	Inondazione	avi
Umbertide	Pierantonio	7 Maggio 1991	Inondazione	avi
Umbertide	Spedalicchio	12-13 Dicembre 1934	Inondazione	cs
Umbertide	Spedalicchio	Prima del 27 Ottobre 1939	Inondazione	cs
Umbertide	Spedalicchio	2 Febbraio 1940	Inondazione	cs
Umbertide	Spedalicchio - Mita - Bastia Creti (valle antistante le tre località)	20 Novembre 1991	Inondazione	avi
Umbertide	Umbertide	Prima del 1560	Inondazione	cs
Umbertide	Umbertide	21 Ottobre 1810	Inondazione	cs
Umbertide	Umbertide	23 Marzo 1928	Inondazione	avi
Umbertide	Umbertide	2 Novembre 1944	Inondazione	cs
Umbertide	Umbertide	26 Febbraio 1951	Inondazione	avi
Umbertide	Umbertide	26 Ottobre 1964	Inondazione	avi
Umbertide	Umbertide	27 Ottobre 1964	Inondazione	avi
Umbertide	Umbertide	11 Febbraio 1991	Inondazione	avi
Umbertide	Umbertide - territorio comunale	1944	Inondazione	avi
Umbertide	Umbertide - territorio comunale	1944	Inondazione	avi

Comune	*Località*	*Data*	*Tipo*	
Umbertide	Umbertide - territorio comunale	1944	Inondazione	avi
Umbertide	Umbertide - territorio comunale	26 Febbraio 1951	Inondazione	avi
Umbertide	Umbertide - territorio comunale	16 Febbraio 1960	Inondazione	avi
Umbertide	Umbertide - territorio comunale	1990	Inondazione	avi
Umbertide	Umbertide - territorio comunale	16 Novembre 1991	Inondazione	avi
Umbertide	Umbertide - territorio comunale	2 Novembre 1944	Inondazione	cs
Umbertide	Umbertide - territorio comunale	2 Novembre 1944	Inondazione	cs
Umbertide	Umbertide - Zona a sud dell'abitato	14 Febbraio 1969	Inondazione	avi
Umbertide	Umbertide - Zona campo sportivo	7 Ottobre 1937	Inondazione	cs
Umbertide	Umbertide - Zona industriale	28 Dicembre 2000	Inondazione	avi
Umbertide	Zona confluenza Assino-Tevere	2 Novembre 1944	Inondazione	cs
Valfabbrica	Albaneto	7 Ottobre 1937	Inondazione	cs
Valfabbrica	Casacastalda	16 Febbraio 1969	Inondazione	avi
Valfabbrica	Coccoranaccio	7 Ottobre 1937	Inondazione	cs
Valfabbrica	Collemincio	22 Agosto 1977	Inondazione	avi
Valfabbrica	Pian di Sallucio	7 Ottobre 1937	Inondazione	cs
Valfabbrica	Ponte Nuovo sul Chiascio	Autunno 1859	Inondazione	cs
Valfabbrica	Strada per Collemincio - ponte sul torrente Arone	7 Ottobre 1937	Inondazione	cs
Valfabbrica	Torrente Arone - zona dell'acquedotto di Collemincio	7 Ottobre 1937	Inondazione	cs
Valfabbrica	Torrente Rasina	7 Ottobre 1937	Inondazione	cs
Valfabbrica	Valfabbrica - Torrente Rio	7 Ottobre 1937	Inondazione	cs
Valfabbrica	Zona della confluenza Chiascio-Rio Grande	7 Ottobre 1937	Inondazione	cs
Vallo di Nera	L'Eremita	15 Dicembre 1952	Inondazione	avi
Vallo di Nera	Piedipaterno	Ultimi giorni di Luglio 1881	Inondazione	cs
Vallo di Nera	Piedipaterno	Fine Settembre 1924	Inondazione	cs
Vallo di Nera	Piedipaterno	15 Dicembre 1937	Inondazione	avi
Vallo di Nera	Piedipaterno	6 Settembre 1945	Inondazione	cs
Vallo di Nera	Vallo di Nera	24 Dicembre 1959	Inondazione	avi
Vallo di Nera	Vallo di Nera - territorio comunale	Marzo 1935	Inondazione	cs

Comune	*Località*	*Data*	*Tipo*	
Vallo di Nera	Vallo di Nera - territorio comunale	Settembre 1936	Inondazione	cs
Vallo di Nera	Vallo di Nera - territorio comunale	13-14 Dicembre 1937	Inondazione	cs
Vallo di Nera	Vallo di Nera - territorio comunale	21 Febbraio 1963	Inondazione	avi
Valtopina	Valtopina	1990	Inondazione	avi
Valtopina	Valtopina - territorio comunale	Giugno 1949	Inondazione	cs
Valtopina	Valtopina - territorio comunale	13 Maggio 1978	Inondazione	avi
Valtopina	Valtopina - Zona di	26 Febbraio 1951	Inondazione	avi

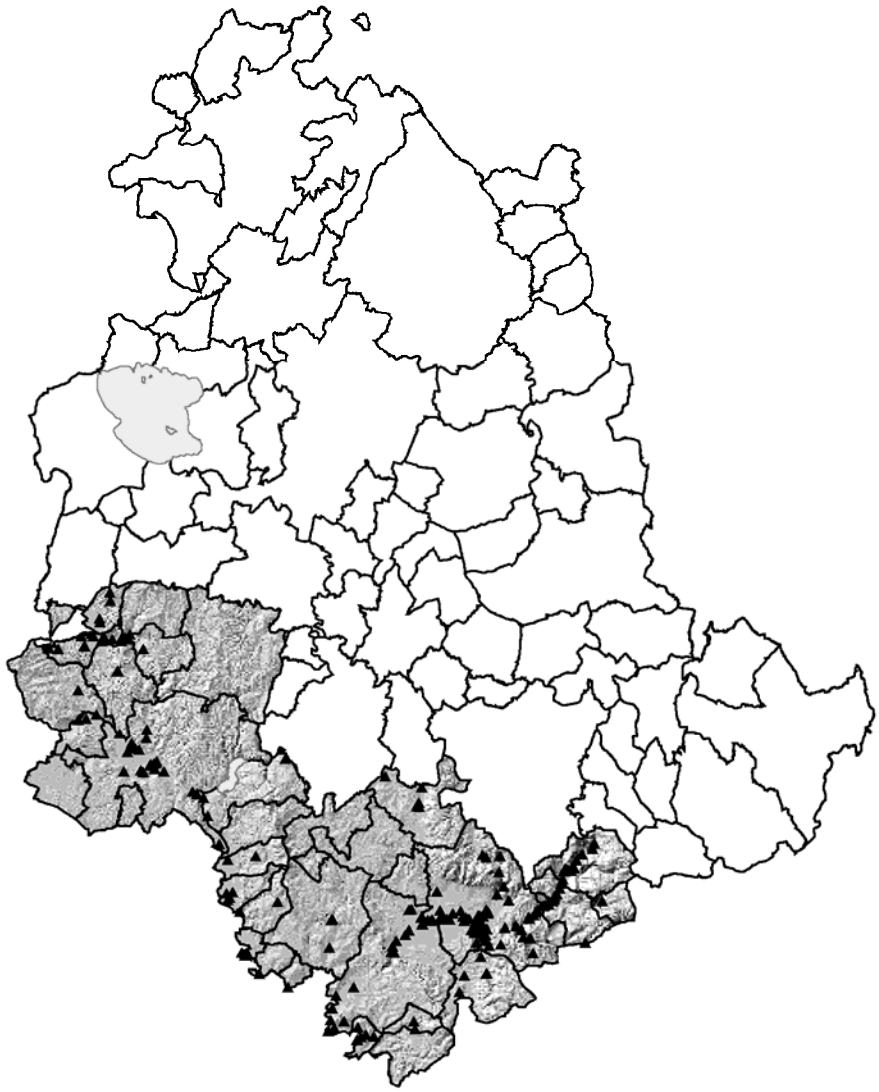

Comune	*Località*	*Data*	*Tipo*	
	San Rocco	30 Gennaio 2001	Inondazione	avi
	Terni - territorio provinciale	1988	Inondazione	avi
Acquasparta	Acquasparta	28 Settembre 1965	Inondazione	avi
Acquasparta	Acquasparta - Lungo la SS n. 3 bis Tiberina	26 Novembre 1980	Inondazione	avi
Acquasparta	Acquasparta - Massa Martana (tra le due località)	17 Novembre 1996	Inondazione	avi
Acquasparta	Acquasparta - Nei pressi della FCU	12 Maggio 1996	Inondazione	avi
Acquasparta	Casigliano - Pontecuti (Piana tra Todi ed Acquasparta)	30 Novembre 1959	Inondazione	avi
Allerona	Allerona - territorio comunale	7 Ottobre 1937	Inondazione	avi
Allerona	Allerona - territorio comunale	15 Febbraio 1976	Inondazione	avi
Allerona	Allerona - territorio comunale	1 Gennaio 1997	Inondazione	avi
Allerona	Allerona Scalo	20 Febbraio 1963	Inondazione	avi
Allerona	Allerona Scalo	1 Settembre 1965	Inondazione	avi
Allerona	Allerona Scalo	1984	Inondazione	avi
Alviano	Alviano	2 Gennaio 1953	Inondazione	avi
Alviano	Alviano	23 Dicembre 1959	Inondazione	avi
Alviano	Alviano	27 Dicembre 1959	Inondazione	avi
Alviano	Alviano	16 Febbraio 1976	Inondazione	avi
Alviano	Alviano	9 Novembre 1982	Inondazione	avi
Alviano	Alviano	20 Novembre 1991	Inondazione	avi
Alviano	Alviano - territorio comunale	28 Dicembre 1952	Inondazione	avi
Alviano	Alviano - territorio comunale	24 Dicembre 1959	Inondazione	avi
Alviano	Alviano - territorio comunale	27 Ottobre 1964	Inondazione	avi
Alviano	Alviano - territorio comunale	1 Settembre 1965	Inondazione	avi
Alviano	Orsi	15 Febbraio 1976	Inondazione	avi
Alviano	Ponte Nave	15 Febbraio 1976	Inondazione	avi
Amelia	Amelia	16 Dicembre 1999	Inondazione	avi
Amelia	Amelia - territorio comunale	1989	Inondazione	avi
Amelia	Amelia - territorio comunale	30 Gennaio 2001	Inondazione	avi
Amelia	Molino di Silla	5 Dicembre 1992	Inondazione	avi

Comune	*Località*	*Data*	*Tipo*	
Amelia	Molino di Silla	17 Novembre 1996	Inondazione	avi
Amelia	Molino di Silla	2 Giugno 1997	Inondazione	avi
Arrone	Arrone	4 Dicembre 1964	Inondazione	avi
Arrone	Arrone	4 Dicembre 1966	Inondazione	avi
Arrone	Arrone	21 Dicembre 1982	Inondazione	avi
Arrone	Arrone	25 Febbraio 1984	Inondazione	avi
Arrone	Arrone	20 Novembre 1996	Inondazione	avi
Arrone	Arrone	15 Dicembre 1999	Inondazione	avi
Arrone	Arrone - Ferentillo (tra le due località)	20 Febbraio 1963	Inondazione	avi
Arrone	Arrone - ponte sul Nera	Inverno 1860	Inondazione	cs
Arrone	Arrone - ponte sul Nera	29 Ottobre 1881	Inondazione	cs
Arrone	Arrone - territorio comunale	21 Febbraio 1963	Inondazione	avi
Arrone	Arrone - territorio comunale	12 Dicembre 1981	Inondazione	avi
Arrone	Arrone - territorio comunale	23 Dicembre 1982	Inondazione	avi
Arrone	Arrone - territorio comunale	1990	Inondazione	avi
Arrone	Arrone - Zona nei pressi dell'abitato	21 Novembre 1996	Inondazione	avi
Arrone	Case Caroci (nei pressi di Morro Reatino)	10 Ottobre 1992	Inondazione	avi
Arrone	Castel di Lago	4 Ottobre 1835	Inondazione	cs
Arrone	Castel di Lago	1836	Inondazione	cs
Arrone	Castel di Lago	15 Dicembre 1952	Inondazione	avi
Arrone	Castel di Lago	4 Dicembre 1964	Inondazione	avi
Arrone	Castel di Lago	1 Settembre 1965	Inondazione	avi
Arrone	Castel di Lago	3 Dicembre 1966	Inondazione	avi
Arrone	Castel di Lago	5 Dicembre 1992	Inondazione	avi
Arrone	Castel di Lago	15 Dicembre 1999	Inondazione	avi
Arrone	Fosso di Mezzo	1882	Inondazione	cs
Attigliano	Attigliano	30 Ottobre 1928	Inondazione	avi
Attigliano	Attigliano	30 Dicembre 1938	Inondazione	avi
Attigliano	Attigliano	28 Dicembre 1952	Inondazione	avi

Comune	*Località*	*Data*	*Tipo*	
Attigliano	Attigliano	2 Gennaio 1953	Inondazione	avi
Attigliano	Attigliano	24 Dicembre 1959	Inondazione	avi
Attigliano	Attigliano	27 Dicembre 1959	Inondazione	avi
Attigliano	Attigliano	26 Ottobre 1964	Inondazione	avi
Attigliano	Attigliano	28 Dicembre 1964	Inondazione	avi
Attigliano	Attigliano	16 Febbraio 1969	Inondazione	avi
Attigliano	Attigliano	16 Febbraio 1976	Inondazione	avi
Attigliano	Attigliano	9 Novembre 1982	Inondazione	avi
Attigliano	Attigliano	3 Febbraio 1986	Inondazione	avi
Attigliano	Attigliano - territorio comunale	28 Dicembre 1952	Inondazione	avi
Attigliano	Attigliano - territorio comunale	28 Dicembre 1964	Pioggia intensa	avi
Attigliano	Attigliano - territorio comunale	1 Settembre 1965	Inondazione	avi
Attigliano	Attigliano - territorio comunale	15 Febbraio 1976	Inondazione	avi
Attigliano	Attigliano - territorio comunale	27 Febbraio 1984	Inondazione	avi
Attigliano	Attigliano - territorio comunale	1987	Inondazione	avi
Attigliano	Attigliano - territorio comunale	1989	Inondazione	avi
Attigliano	Moretta	15 Febbraio 1976	Inondazione	avi
Baschi	Baschi	18 Settembre 1960	Inondazione	avi
Baschi	Baschi	20 Febbraio 1963	Inondazione	avi
Baschi	Baschi - territorio comunale	21 Febbraio 1963	Inondazione	avi
Baschi	Baschi - territorio comunale	1991	Inondazione	avi
Baschi	Bassa Valle del Tevere	20 Gennaio 1980	Inondazione	avi
Castel Viscardo	Monte Rubiaglio	7 Ottobre 1937	Inondazione	avi
Fabro	Chiusi - Fabro (tra le due località)	10 Novembre 1982	Inondazione	avi
Fabro	Città della Pieve - Fabro Scalo (tra le due località)	26 Ottobre 1940	Inondazione	avi
Fabro	Fabro	2 Settembre 1965	Inondazione	avi
Fabro	Fabro - Lungo la SP per Allerona	11 Febbraio 1963	Inondazione	avi
Fabro	Fabro - Lungo la SP per Allerona	11 Febbraio 1963	Inondazione	avi
Fabro	Fabro - territorio comunale	7 Ottobre 1937	Inondazione	cs

Comune	*Località*	*Data*	*Tipo*	
Fabro	Fabro - territorio comunale	7 Ottobre 1937	Inondazione	avi
Fabro	Fabro - territorio comunale	10 Novembre 1946	Inondazione	cs
Fabro	Fabro - territorio comunale	18 Settembre 1960	Inondazione	avi
Fabro	Fabro Scalo	7 Ottobre 1937	Inondazione	cs
Fabro	Fabro Scalo	24 Ottobre 1940	Inondazione	cs
Fabro	Fabro Scalo	11 Febbraio 1963	Inondazione	avi
Fabro	Fabro Scalo	1 Settembre 1965	Inondazione	avi
Fabro	Fabro Scalo	1 Settembre 1965	Inondazione	avi
Fabro	Fabro Scalo	2 Settembre 1965	Inondazione	avi
Fabro	Fabro Scalo	5 Novembre 1965	Inondazione	avi
Fabro	Fiume Chiani - a monte della confluenza con il Ripignolo	Presumibilmente 30 Settembre 1836	Inondazione	cs
Fabro	Fosso Busseto	7 Ottobre 1937	Inondazione	cs
Fabro	Osteria	30 Settembre 1836	Inondazione	cs
Fabro	Piano di Sterte	30 Settembre 1836	Inondazione	cs
Fabro	Ponte Muro Grosso	30 Settembre 1836	Inondazione	cs
Ferentillo	Arrone - Ferentillo (tra le due località)	20 Febbraio 1963	Inondazione	avi
Ferentillo	Ferentillo	27 Dicembre 1959	Inondazione	avi
Ferentillo	Ferentillo	21 Novembre 1962	Inondazione	avi
Ferentillo	Ferentillo	4 Dicembre 1964	Inondazione	avi
Ferentillo	Ferentillo	1 Settembre 1965	Inondazione	avi
Ferentillo	Ferentillo	3 Dicembre 1966	Inondazione	avi
Ferentillo	Ferentillo	18 Dicembre 1968	Inondazione	avi
Ferentillo	Ferentillo	18 Novembre 1975	Inondazione	avi
Ferentillo	Ferentillo	21 Dicembre 1982	Inondazione	avi
Ferentillo	Ferentillo	25 Febbraio 1984	Inondazione	avi
Ferentillo	Ferentillo	15 Dicembre 1999	Inondazione	avi
Ferentillo	Ferentillo - territorio comunale	4 Settembre 1862	Inondazione	cs
Ferentillo	Ferentillo - Zona a nord dell'abitato	14 Dicembre 1958	Inondazione	avi
Ferentillo	Ferentillo - Zona industriale	18 Novembre 1996	Inondazione	avi

Comune	*Località*	*Data*	*Tipo*	
Ferentillo	Ferentillo - Zona limitrofa alla città	Gennaio 2000	Inondazione	avi
Ferentillo	Fiume Nera - a valle della confluenza con il fosso di Monterivoso	10 Ottobre 1895	Inondazione	cs
Ferentillo	Fosso delle Mura	10 Ottobre 1895	Inondazione	cs
Ferentillo	Macenano	14 Dicembre 1958	Inondazione	avi
Ferentillo	Macenano	21 Febbraio 1963	Inondazione	avi
Ferentillo	Macenano	28 Novembre 1965	Inondazione	avi
Ferentillo	Macenano	7 Dicembre 1976	Inondazione	avi
Ferentillo	Piano di Precetto	30 Gennaio 1836	Inondazione	cs
Ferentillo	Sambucheto	7 Dicembre 1976	Inondazione	avi
Ferentillo	Torrente Ancaiano - a monte del ponte della SP Valnerina	1874	Inondazione	cs
Ferentillo	Torrente Ancaiano - a monte del ponte della SP Valnerina	1875	Inondazione	cs
Ferentillo	Torrente Ancaiano - a monte del ponte della SP Valnerina	Ottobre 1880	Inondazione	cs
Ferentillo	Torrente Ancaiano - a monte del ponte della SP Valnerina	10 Ottobre 1895	Inondazione	cs
Ferentillo	Torrente Ancaiano - ponte della SP Valnerina	Gennaio 1881	Inondazione	cs
Ferentillo	Valnerina	2 Gennaio 1953	Inondazione	avi
Ferentillo	Valnerina	1 Settembre 1965	Inondazione	avi
Ferentillo	Valnerina	28 Settembre 1965	Inondazione	avi
Ferentillo	Valnerina	15 Febbraio 1976	Inondazione	avi
Ferentillo	Valnerina	25 Febbraio 1984	Inondazione	avi
Ferentillo	Valnerina	5 Dicembre 1992	Inondazione	avi
Ferentillo	Valnerina	Gennaio 2000	Inondazione	avi
Ficulle	Confluenza Sorre-Chiani-canale del mulino	Prima del 30 Agosto 1835	Inondazione	cs
Ficulle	Ficulle	7 Ottobre 1937	Inondazione	avi
Ficulle	Ficulle - territorio comunale	18 Settembre 1960	Inondazione	avi
Ficulle	Ficulle - territorio comunale	1 Settembre 1965	Inondazione	avi
Ficulle	Fiume Chiani - tratto Ponte Muro Grosso-canale del mulino	30 Settembre 1836	Inondazione	cs
Ficulle	Fosso del Rosario	30 Settembre 1836	Inondazione	cs
Giove	Giove - territorio comunale	18 Novembre 1975	Inondazione	avi
Giove	Giove - territorio comunale	1987	Inondazione	avi

Comune	*Località*	*Data*	*Tipo*	
Guardea	Guardea - territorio comunale	1989	Inondazione	avi
Guardea	Lago di Alviano - presso Madonna del Porto	Prima del 22 Ottobre 1697	Inondazione	cs
Lugnano in Teverina	Lugnano in Teverina - territorio comunale	1989	Inondazione	avi
Lugnano in Teverina	Ramici	15 Febbraio 1976	Inondazione	avi
Montefranco	Fontechiaruccia	23 Dicembre 1982	Inondazione	avi
Montefranco	Fontechiaruccia - ponte sul Nera	Inverno 1860	Inondazione	cs
Montefranco	Montefranco - territorio comunale	21 Dicembre 1982	Inondazione	avi
Montefranco	Montefranco - territorio comunale	16 Dicembre 1999	Inondazione	avi
Montefranco	Piedi lo Schioppo	4 Ottobre 1935	Inondazione	cs
Montefranco	Piedi lo Schioppo	31 Gennaio 1836	Inondazione	cs
Montegabbione	Fiume Chiani - a valle del Ponte Muro Grosso	30 Settembre 1836	Inondazione	cs
Montegabbione	Torrente Sorre - di fronte al podere Spillonchia	25 Agosto 1835	Inondazione	cs
Montegabbione	Torrente Sorre - di fronte al podere Spillonchia	18 Settembre 1836	Inondazione	cs
Monteleone d'Orvieto	Monteleone d'Orvieto - territorio comunale	10 Novembre 1946	Inondazione	cs
Monteleone d'Orvieto	Orvieto - Lungo la SS n. 71 tra il km 61+00 ed il km 69+00	1 Settembre 1965	Inondazione	avi
Monteleone d'Orvieto	Ponte di Santa Maria	1 Settembre 1965	Inondazione	avi
Monteleone d'Orvieto	Sferracavallo	1 Settembre 1965	Inondazione	avi
Narni	Narni	28 Marzo 1922	Inondazione	avi
Narni	Narni	18 Dicembre 1933	Inondazione	avi
Narni	Narni	16 Dicembre 1937	Inondazione	avi
Narni	Narni	16 Dicembre 1999	Inondazione	avi
Narni	Narni - Ponte Augusto	15 Dicembre 1999	Inondazione	avi
Narni	Narni - territorio comunale	28 Dicembre 1952	Inondazione	avi
Narni	Narni - territorio comunale	15 Febbraio 1976	Inondazione	avi
Narni	Narni - territorio comunale	1978	Inondazione	avi
Narni	Narni - territorio comunale	1987	Inondazione	avi
Narni	Narni - territorio comunale	1989	Inondazione	avi
Narni	Narni - Zona nei pressi dell'abitato	1 Settembre 1965	Inondazione	avi
Narni	Narni (zona ovest della piana)	28 Settembre 1965	Inondazione	avi

Comune	*Località*	*Data*	*Tipo*	
Narni	Narni Scalo	15 Dicembre 1937	Inondazione	avi
Narni	Narni Scalo	15 Novembre 1962	Inondazione	avi
Narni	Narni Scalo	20 Febbraio 1963	Inondazione	avi
Narni	Narni Scalo	21 Febbraio 1963	Inondazione	avi
Narni	Narni Scalo	28 Dicembre 1964	Pioggia intensa	avi
Narni	Narni Scalo	28 Settembre 1965	Inondazione	avi
Narni	Narni Scalo	18 Novembre 1975	Inondazione	avi
Narni	Narni Scalo	16 Febbraio 1976	Inondazione	avi
Narni	Narni Scalo	25 Febbraio 1984	Inondazione	avi
Narni	Narni Scalo - A poca distanza dall'abitato	17 Novembre 1996	Inondazione	avi
Narni	Ponte Caldaro	28 Settembre 1965	Inondazione	avi
Narni	Ponte San Lorenzo	28 Settembre 1965	Inondazione	avi
Narni	Ponte San Lorenzo	20 Novembre 1996	Inondazione	avi
Narni	San Vito	23 Dicembre 1959	Inondazione	avi
Narni	San Vito	25 Febbraio 1984	Inondazione	avi
Narni	San Vito	25 Febbraio 1986	Inondazione	avi
Narni	Sassofreddo	26 Novembre 1980	Inondazione	avi
Narni	SS Flaminia (al confine con il Lazio)	23 Dicembre 1982	Inondazione	avi
Narni	SS Ter Narni - San Gemini (tratto che costeggia il T. Caldaro)	17 Novembre 1996	Inondazione	avi
Narni	Terni - Narni (zona tra le due località)	2 Gennaio 1953	Inondazione	avi
Narni	Verticano	25 Febbraio 1984	Inondazione	avi
Narni	Verticano	25 Febbraio 1986	Inondazione	avi
Narni	Vocabolo Scarmiglia	Novembre 1791	Inondazione	cs
Orvieto	A1 tra i Caselli di Chiusi e Orvieto al km 448+700	1 Settembre 1965	Inondazione	avi
Orvieto	Bagno Paglia e Media Valle del Tevere	18 Settembre 1960	Inondazione	avi
Orvieto	Ciconia	1985	Inondazione	avi
Orvieto	Ciconia	20 Novembre 1991	Inondazione	avi
Orvieto	Ciconia	1 Gennaio 1997	Inondazione	avi
Orvieto	La Svolta	20 Novembre 1991	Inondazione	avi

Comune	*Località*	*Data*	*Tipo*	
Orvieto	Orvieto	8 Novembre 1905	Inondazione	avi
Orvieto	Orvieto	30 Ottobre 1928	Inondazione	avi
Orvieto	Orvieto	18 Settembre 1960	Inondazione	avi
Orvieto	Orvieto	20 Febbraio 1963	Inondazione	avi
Orvieto	Orvieto	15 Febbraio 1976	Inondazione	avi
Orvieto	Orvieto	16 Dicembre 1999	Inondazione	avi
Orvieto	Orvieto - Azienda Agrituristica La Casetta	16 Novembre 1991	Inondazione	avi
Orvieto	Orvieto - Lungo la SS n. 71 tra il km 9+00 ed il km 13+00	18 Novembre 1975	Inondazione	avi
Orvieto	Orvieto - territorio comunale	4 Ottobre 1345	Inondazione	cs
Orvieto	Orvieto - territorio comunale	8 Ottobre 1934	Inondazione	avi
Orvieto	Orvieto - territorio comunale	7 Ottobre 1937	Inondazione	avi
Orvieto	Orvieto - territorio comunale	7 Ottobre 1937	Inondazione	avi
Orvieto	Orvieto - territorio comunale	24 Dicembre 1959	Inondazione	avi
Orvieto	Orvieto - territorio comunale	20 Settembre 1960	Inondazione	avi
Orvieto	Orvieto - territorio comunale	27 Ottobre 1964	Inondazione	avi
Orvieto	Orvieto - territorio comunale	1 Settembre 1965	Inondazione	avi
Orvieto	Orvieto - territorio comunale	9 Novembre 1982	Inondazione	avi
Orvieto	Orvieto - territorio comunale	9 Novembre 1982	Inondazione	avi
Orvieto	Orvieto - territorio comunale	1990	Inondazione	avi
Orvieto	Orvieto - territorio comunale	1990	Inondazione	avi
Orvieto	Orvieto - territorio comunale	1990	Inondazione	avi
Orvieto	Orvieto - territorio comunale	16 Novembre 1991	Inondazione	avi
Orvieto	Orvieto - territorio comunale	16 Novembre 1991	Inondazione	avi
Orvieto	Orvieto - territorio comunale	20 Novembre 1991	Inondazione	avi
Orvieto	Orvieto - territorio comunale	20 Novembre 1991	Inondazione	avi
Orvieto	Orvieto - territorio comunale	24 Novembre 1991	Inondazione	avi
Orvieto	Orvieto - territorio comunale	24 Novembre 1991	Inondazione	avi
Orvieto	Orvieto - territorio comunale	24 Novembre 1991	Inondazione	avi
Orvieto	Orvieto - territorio comunale	18 Novembre 1996	Inondazione	avi

Comune	*Località*	*Data*	*Tipo*	
Orvieto	Orvieto - territorio comunale	1 Gennaio 1997	Inondazione	avi
Orvieto	Orvieto - territorio comunale	19 Novembre 1999	Inondazione	avi
Orvieto	Orvieto Scalo	1 Settembre 1965	Inondazione	avi
Orvieto	Paglia (lungo la valle del fiume)	25 Febbraio 1986	Inondazione	avi
Orvieto	Ponte della Ferrovia sul Torrente Romealla	1895	Inondazione	cs
Orvieto	Proprietà Veralli Cortesi - tra il Ponte dell'Adunata e l'attuale casello autostradale di Orvieto	7 Ottobre 1937	Inondazione	cs
Otricoli	Otricoli	28 Marzo 1922	Inondazione	avi
Otricoli	Otricoli	30 Dicembre 1938	Inondazione	avi
Otricoli	Otricoli	27 Dicembre 1959	Inondazione	avi
Otricoli	Otricoli	27 Ottobre 1964	Inondazione	avi
Otricoli	Otricoli	30 Dicembre 1964	Inondazione	avi
Otricoli	Otricoli	16 Febbraio 1969	Inondazione	avi
Otricoli	Otricoli	16 Febbraio 1976	Inondazione	avi
Otricoli	Otricoli	23 Dicembre 1982	Inondazione	avi
Otricoli	Otricoli - territorio comunale	11 Maggio 1911	Inondazione	cs
Otricoli	Otricoli - territorio comunale	21 Febbraio 1963	Inondazione	avi
Otricoli	Otricoli - territorio comunale	1 Settembre 1965	Inondazione	avi
Otricoli	Otricoli - territorio comunale	18 Novembre 1975	Inondazione	avi
Otricoli	Otricoli (pianura verso Orte)	10 Settembre 1965	Inondazione	avi
Otricoli	Poggio	24 Novembre 1991	Inondazione	avi
Otricoli	Porto dell'Olio	26 Febbraio 1951	Inondazione	avi
Otricoli	Porto dell'Olio	24 Dicembre 1959	Inondazione	avi
Otricoli	Porto dell'Olio	15 Novembre 1962	Inondazione	avi
Otricoli	Porto dell'Olio	21 Novembre 1962	Inondazione	avi
Otricoli	Porto dell'Olio	5 Gennaio 1963	Inondazione	avi
Otricoli	Porto dell'Olio	11 Febbraio 1963	Inondazione	avi
Otricoli	Porto dell'Olio	20 Febbraio 1963	Inondazione	avi
Otricoli	Porto dell'Ulivo	18 Novembre 1996	Inondazione	avi
Otricoli	San Vittore	26 Novembre 1980	Inondazione	avi

Comune	*Località*	*Data*	*Tipo*	
Otricoli	Vallefredda	15 Febbraio 1976	Inondazione	avi
Parrano	Parrano	3 Novembre 1928	Inondazione	avi
Penna in Teverina	Orte - Attigliano - Lungo la A1 tra le due località	10 Settembre 1965	Inondazione	avi
Polino	Polino - territorio comunale	1990	Inondazione	avi
Stroncone	Aguzzo (a pochi km da Vascigliano di Stroncone)	8 Dicembre 1992	Inondazione	avi
Stroncone	Stroncone	28 Settembre 1965	Inondazione	avi
Stroncone	Stroncone - territorio comunale	1990	Inondazione	avi
Stroncone	Stroncone - territorio comunale	30 Gennaio 2001	Inondazione	avi
Stroncone	Stroncone - Zona Stazione	26 Settembre 1991	Inondazione	avi
Stroncone	Vascigliano - Area vicino alla zona industriale	2 Aprile 1996	Inondazione	avi
Terni	Acquapalombo - Casa il Ponte	1840	Inondazione	cs
Terni	Acquapalombo - Casa il Ponte	1854	Inondazione	cs
Terni	Boccaporco	Autunno 1882	Inondazione	cs
Terni	Brigliaro	24-25 Settembre 1884	Inondazione	cs
Terni	Cerasola	Prima del 30 Settembre 1735	Inondazione	cs
Terni	Cerasola	Dopo il 1782	Inondazione	cs
Terni	Cerasola	Novembre 1791	Inondazione	cs
Terni	Cerasola	Novembre 1851	Inondazione	cs
Terni	Cerasola	Prima del 19 Maggio 1879	Rottura d'argine	cs
Terni	Collestatte	14 Dicembre 1958	Inondazione	avi
Terni	Collestatte	25 Febbraio 1984	Inondazione	avi
Terni	Collestatte	20 Novembre 1996	Inondazione	avi
Terni	Fiume Nera - a monte della cascata delle Marmore	Prima del 5 Novembre 1547	Inondazione	cs
Terni	Fiume Nera - presso la confluenza della forma del mulino Lagarello	1784	Inondazione	cs
Terni	Fosso di Valenza - presso il canale Cervino	Novembre 1890	Rottura d'argine	cs
Terni	Fosso di Valenza - zona acquedotto	Prima del 16 Dicembre 1878	Inondazione	cs
Terni	Gabelletta	19 Novembre 1996	Inondazione	avi
Terni	Il Casone di Marmore	15 Dicembre 1937	Inondazione	avi
Terni	La Forca di Piediluco	3 Febbraio 1986	Inondazione	avi

Comune	*Località*	*Data*	*Tipo*	
Terni	Maratta Bassa	18 Novembre 1975	Inondazione	avi
Terni	Maratta Bassa	16 Dicembre 1999	Inondazione	avi
Terni	Marmore	3 Dicembre 1966	Inondazione	avi
Terni	Mola di Poggio Lavarino	6 Agosto 1868	Inondazione	cs
Terni	Mola di Poggio Lavarino	Prima del 9 Marzo 1879	Inondazione	cs
Terni	Mola di Poggio Lavarino	Prima del 14 Ottobre 1880	Inondazione	cs
Terni	Mola di Poggio Lavarino	1881	Inondazione	cs
Terni	Mola di Poggio Lavarino	27 Settembre 1882	Inondazione	cs
Terni	Mola di Poggio Lavarino	Novembre 1883	Inondazione	cs
Terni	Palombara	Prima del 5 Novembre 1881	Inondazione	cs
Terni	Palombara	24-25 Settembre 1884	Inondazione	cs
Terni	Papigno	2 Novembre 1939	Inondazione	avi
Terni	Piana del Velino	Prima del 5 Novembre 1547	Inondazione	cs
Terni	Piediluco	15 Dicembre 1937	Inondazione	avi
Terni	Ponte delle Bocchette del Rio - zona Maratta	Prima del Dicembre 1809	Inondazione	cs
Terni	Ponte delle Schiglie	6 Agosto 1868	Inondazione	cs
Terni	Ponte delle Schiglie	Prima del 31 Marzo 1879	Inondazione	cs
Terni	Ponte delle Schiglie	Prima del 14 Ottobre 1880	Inondazione	cs
Terni	Ponte delle Schiglie	1881	Inondazione	cs
Terni	Ponte delle Schiglie	27 Settembre 1882	Inondazione	cs
Terni	Ponte delle Schiglie	Prima del 23 Ottobre 1883	Inondazione	cs
Terni	Ponte delle Schiglie	Novembre 1883	Inondazione	cs
Terni	Recentino (zona lungo il canale)	18 Novembre 1996	Inondazione	avi
Terni	Rocca San Zenone	28 Settembre 1965	Inondazione	avi
Terni	Rocca San Zenone - viadotto della ferrovia	Prima del 9 Marzo 1879	Inondazione	cs
Terni	Rocca San Zenone - viadotto della ferrovia	Prima del 15 Novembre 1880	Inondazione	cs
Terni	Rocca San Zenone - viadotto della ferrovia	1881	Inondazione	cs
Terni	Rocca San Zenone - viadotto della ferrovia	27 Settembre 1882	Inondazione	cs
Terni	Rocca San Zenone - viadotto della ferrovia	Novembre 1883	Inondazione	cs

Comune	*Località*	*Data*	*Tipo*	
Terni	San Valentino	2 Novembre 1939	Inondazione	avi
Terni	Strada di Stroncone - presso il ponte della Sabinese	11 Ottobre 1880	Inondazione	cs
Terni	Strada per Valenza	15 Giugno 1889	Inondazione	cs
Terni	Strada per Valenza	Novembre 1890	Inondazione	cs
Terni	Tenuta di Scarmiglia	Maggio-Giugno 1761	Inondazione	cs
Terni	Tenuta di Scarmiglia	Novembre 1791	Inondazione	cs
Terni	Terni	1422	Inondazione	cs
Terni	Terni	Tra il 1547 e il 1577	Inondazione	cs
Terni	Terni	18 Dicembre 1933	Inondazione	avi
Terni	Terni	24 Dicembre 1959	Inondazione	avi
Terni	Terni	15 Novembre 1962	Inondazione	avi
Terni	Terni	20 Febbraio 1963	Inondazione	avi
Terni	Terni	28 Settembre 1965	Inondazione	avi
Terni	Terni	28 Settembre 1965	Inondazione	avi
Terni	Terni	20 Dicembre 1968	Inondazione	avi
Terni	Terni - Boccaporco	26 Settembre 1991	Inondazione	avi
Terni	Terni - Borgo Bovio	2 Novembre 1939	Inondazione	avi
Terni	Terni - Borgo Bovio	28 Settembre 1965	Inondazione	avi
Terni	Terni - canale Cervino presso San Valentino	Novembre 1890	Inondazione	cs
Terni	Terni - Città Giardino	2 Novembre 1939	Inondazione	avi
Terni	Terni - Lungo la Linea FS al casello 214	15 Dicembre 1937	Inondazione	avi
Terni	Terni - Lungo la SS Flaminia per Narni	28 Dicembre 1964	Inondazione	avi
Terni	Terni - Narni (zona tra le due località)	2 Gennaio 1953	Inondazione	avi
Terni	Terni - Ponte del Sesto	Prima del 23 Dicembre 1598	Inondazione	cs
Terni	Terni - Ponte d'Oro	Prima del 30 Settembre 1878	Inondazione	cs
Terni	Terni - Ponte d'Oro	Prima del 23 Giugno 1889	Inondazione	cs
Terni	Terni - Ponte Romano	Prima del 7 Marzo 1389	Inondazione	cs
Terni	Terni - Ponte Romano	Prima del 6 Dicembre 1500	Inondazione	cs
Terni	Terni - Ponte Romano	Maggio 1550	Inondazione	cs

Comune	*Località*	*Data*	*Tipo*	
Terni	Terni - Ponte Romano	Prima del 23 Dicembre 1598	Inondazione	cs
Terni	Terni - Ponte Romano	12 Novembre 1740	Inondazione	cs
Terni	Terni - Porta Romana	2 Novembre 1939	Inondazione	avi
Terni	Terni - Quartiere Matteotti	28 Settembre 1965	Inondazione	avi
Terni	Terni - Santa Filomena	21 Dicembre 1982	Inondazione	avi
Terni	Terni - territorio comunale	28 Dicembre 1952	Inondazione	avi
Terni	Terni - territorio comunale	28 Dicembre 1952	Inondazione	avi
Terni	Terni - territorio comunale	28 Dicembre 1959	Inondazione	avi
Terni	Terni - territorio comunale	26 Ottobre 1964	Inondazione	avi
Terni	Terni - territorio comunale	1 Settembre 1965	Inondazione	avi
Terni	Terni - territorio comunale	28 Settembre 1965	Inondazione	avi
Terni	Terni - territorio comunale	28 Settembre 1965	Inondazione	avi
Terni	Terni - territorio comunale	3 Dicembre 1966	Inondazione	avi
Terni	Terni - territorio comunale	1978	Inondazione	avi
Terni	Terni - territorio comunale	1987	Inondazione	avi
Terni	Terni - territorio comunale	1989	Inondazione	avi
Terni	Terni - territorio comunale	1990	Inondazione	avi
Terni	Terni - Via Murri	26 Settembre 1991	Inondazione	avi
Terni	Terni - Via Narni	28 Dicembre 1964	Pioggia intensa	avi
Terni	Terni - zona ex lanificio Gruber	9 Agosto 1874	Inondazione	cs
Terni	Terni - zona ex mattatoio	5 Settembre 1862	Inondazione	cs
Terni	Terni - zona industriale	23 Dicembre 1982	Inondazione	avi
Terni	Terni - zona Le Grazie	Novembre 1890	Inondazione	cs
Terni	Terni - zona San Giovanni	5 Settembre 1862	Inondazione	cs
Terni	Terni - zona sud	16 Dicembre 1999	Inondazione	avi
Terni	Terni - zona tra Campo Fregoso e Ponte Romano	21 Febbraio 1963	Inondazione	avi
Terni	Torre Orsina	20 Novembre 1996	Inondazione	avi
Terni	Torre Orsina - ponte sul Nera	Autunno 1836	Inondazione	cs
Terni	Valenza	Prima del 5 Novembre 1881	Inondazione	cs

Comune	*Località*	*Data*	*Tipo*	
Terni	Valenza	24-25 Settembre 1884	Inondazione	cs
Terni	Velino (lungo la valle del fiume)	15 Dicembre 1937	Inondazione	avi
Terni	Vocabolo Lo Schioppo	Autunno 1880	Inondazione	cs
Terni	Vocabolo Toro - imbocco del canale Cervino	XVIII secolo	Inondazione	cs
Terni	Vocabolo Toro - imbocco del canale Cervino	Prima del 23 Dicembre 1788	Inondazione	cs
Terni	Vocabolo Tralifiumi - presso Collestatte	4 Ottobre 1835	Inondazione	cs

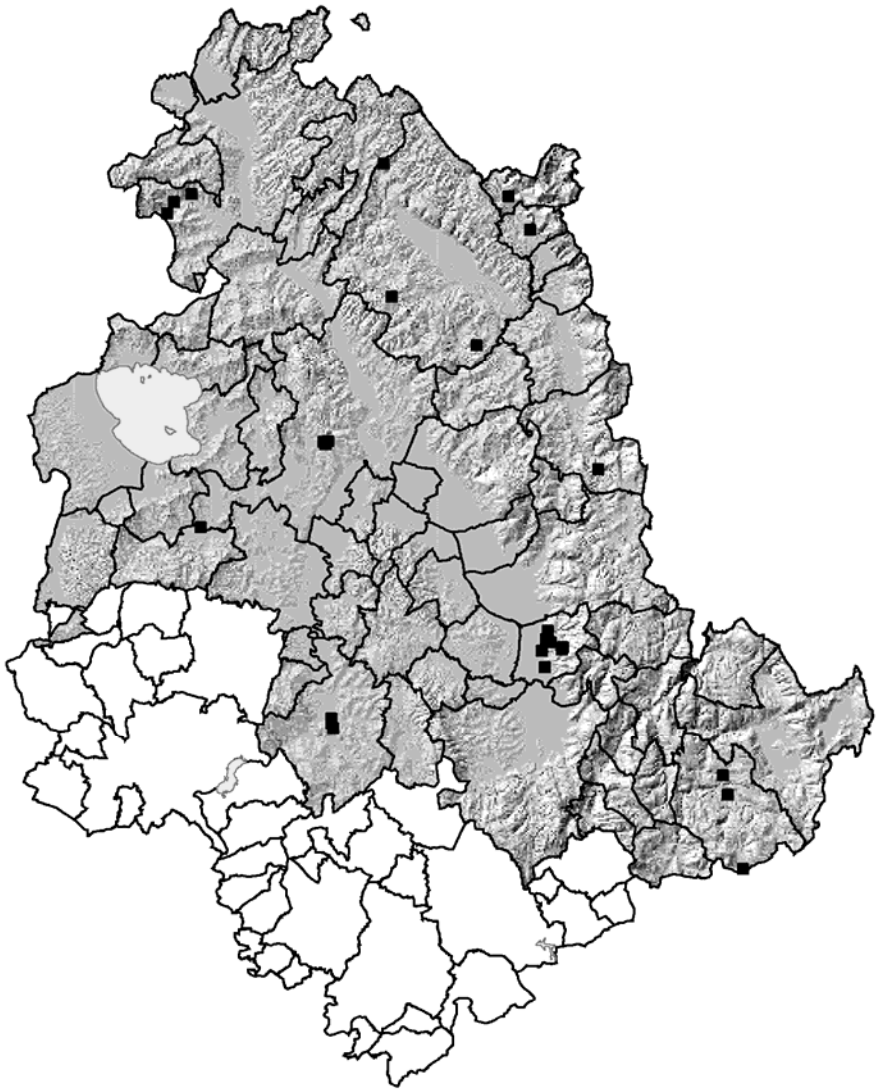

Comune	*Località*	*Data*	*Tipo*	
Cascia	Strada Cascia-Avendita	6 Settembre 1945	Ruscellamento	cs
Cascia	Strada Cascia-Avendita	9-10 Febbraio 1947	Ruscellamento	cs
Cascia	Strada Cascia-Maltignano	6 Settembre 1945	Ruscellamento	cs
Cascia	Strada Cascia-Maltignano	9-10 Febbraio 1947	Ruscellamento	cs
Cascia	Strada Trognano-Cimitero	9-10 Febbraio 1947	Ruscellamento	cs
Città di Castello	Morra	24 Giugno 1949	Ruscellamento	cs
Città di Castello	Quarata	24 Giugno 1949	Ruscellamento	cs
Città di Castello	Ronti	24 Giugno 1949	Ruscellamento	cs
Città di Castello	Volterrano	24 Giugno 1949	Ruscellamento	cs
Collazzone	Piedicolle - mura castellane	Autunno 1532	Maltempo	cs
Costacciaro	Costacciaro - territorio Comunale	9 Giugno 1862	Maltempo	cs
Deruta	Deruta - Borgo	24 Ottobre 1814	Maltempo	cs
Foligno	Foligno - territorio comunale	25 Agosto 1875	Maltempo	cs
Foligno	SS Lauretana - salita del Colle	6 Settembre 1875	Maltempo	cs
Fossato di Vico	Fossato di Vico - ponte della Flaminia	30 Settembre-1 Ottobre 1855	Maltempo	cs
Gubbio	Strada di Carbonesca	15 Dicembre 1937	Maltempo	cs
Gubbio	Strada di Castiglione	15 Dicembre 1937	Maltempo	cs
Gubbio	Strada di San Benedetto Vecchio	15 Dicembre 1937	Maltempo	cs
Monte Castello di Vibio	Monte Castello di Vibio	Autunno 1532	Maltempo	cs
Nocera Umbra	Acciano - mulino Ferri	22 Agosto 1946	Ruscellamento	cs
Perugia	Perugia	Dopo il 12 Agosto 1545	Maltempo	cs
Perugia	Perugia - fuori Porta della Mandorla	4 Febbraio 1531	Frana in cantiere	cs
Perugia	Perugia - Piazza Grande	1 Giugno 1456	Maltempo	cs
Perugia	Perugia - Piazza Grande	9 Giugno 1470	Maltempo	cs
Perugia	Perugia - San Bartolomeo	Gennaio 1432	Maltempo	cs
Perugia	Perugia - San Benedetto alla Cupa	Gennaio 1432	Maltempo	cs
Perugia	Perugia - San Benedetto alla Cupa	10 Febbraio 1518	Maltempo	cs
Perugia	Perugia - Strada della Cupa	10 Febbraio 1518	Maltempo	cs
Perugia	Perugia - territorio comunale	8 Settembre 1835	Maltempo	cs

Comune	*Località*	*Data*	*Tipo*	
Perugia	Perugia - Via Piaggia Colombata	12-13 Giugno 1948	Maltempo	cs
Perugia	Perugia - zona di Porta Eburnea	Prima del 17 Maggio 1675	Maltempo	cs
Piegaro	Miniere di Pietrafitta	7 Ottobre 1937	Maltempo	cs
Piegaro	Strada per Ierna	31 Ottobre-1 Novembre 1951	Maltempo	cs
Scheggia e Pascelupo	Scheggia	Prima del 4 Maggio 1911	Frana in cantiere	cs
Spoleto	Spoleto - territorio comunale	Prima del 21 Ottobre 1946	Maltempo	cs
Todi	Pontecuti	Autunno 1532	Maltempo	avi
Todi	Pontecuti	29 Luglio 1850	Maltempo	avi
Todi	Strada di Chioano - tratto fino a Torrecane	Novembre 1896	Maltempo	avi
Todi	Strada di Ponte Naia	Novembre 1896	Maltempo	avi
Todi	Todi	Luglio 1661	Maltempo	cs
Todi	Todi	Prima del Settembre 1663	Maltempo	cs
Todi	Todi	Prima del Settembre 1685	Maltempo	cs
Todi	Todi	Primavera 1710	Maltempo	cs
Todi	Todi	Primi di Giugno 1721	Maltempo	cs
Todi	Todi	Novembre-Dicembre 1826	Maltempo	cs
Todi	Todi - Borgo Ulpiano	Novembre 1825	Maltempo	cs
Todi	Todi - Fosso delle Lucrezie	6 Agosto 1868	Maltempo	cs
Todi	Todi - Lungo la SP per Ponte Rio	Novembre 1896	Maltempo	cs
Todi	Todi - San Fortunato	Novembre 1825	Maltempo	cs
Todi	Todi - Strada di Borgo Nuovo	Novembre 1825	Maltempo	cs
Todi	Todi - Strada di Mezzomuro	Prima del Gennaio 1766	Crollo cavità sotterranea	cs
Todi	Todi - Tempio della Consolazione	Prima del Maggio 1828	Cedimento strutturale	cs
Todi	Todi - territorio comunale	Dicembre 1822 - Gennaio 1823	Maltempo	cs
Todi	Todi - territorio comunale	Novembre 1896	Maltempo	cs
Todi	Todi - territorio comunale	Novembre 1896	Maltempo	cs
Todi	Todi - Valle di Sotto	Luglio 1765	Maltempo	cs
Todi	Todi - Valle di Sotto	Novembre 1825	Maltempo	cs
Todi	Todi - Via della Piaggiola	Prima del Luglio 1795	Ostruzione di condotto	cs

Comune	*Località*	*Data*	*Tipo*	
Trevi	Croce di Collecchio	6-7 Novembre 1942	Maltempo	cs
Trevi	Fonte del Poggio	6-7 Novembre 1942	Maltempo	cs
Trevi	Ponte San Pietro	6-7 Novembre 1942	Maltempo	cs
Trevi	Strada Coste-Costa San Paolo	6-7 Novembre 1942	Maltempo	cs
Trevi	Strada Trevi-Santa Maria della Valle	6-7 Novembre 1942	Maltempo	cs
Trevi	Strada Trevi-Stazione ferroviaria	6-7 Novembre 1942	Maltempo	cs
Trevi	Trevi - territorio comunale	6-7 Novembre 1942	Maltempo	cs
Trevi	Zona tra Santa Maria in Valle e Matigge	6-7 Novembre 1942	Maltempo	cs

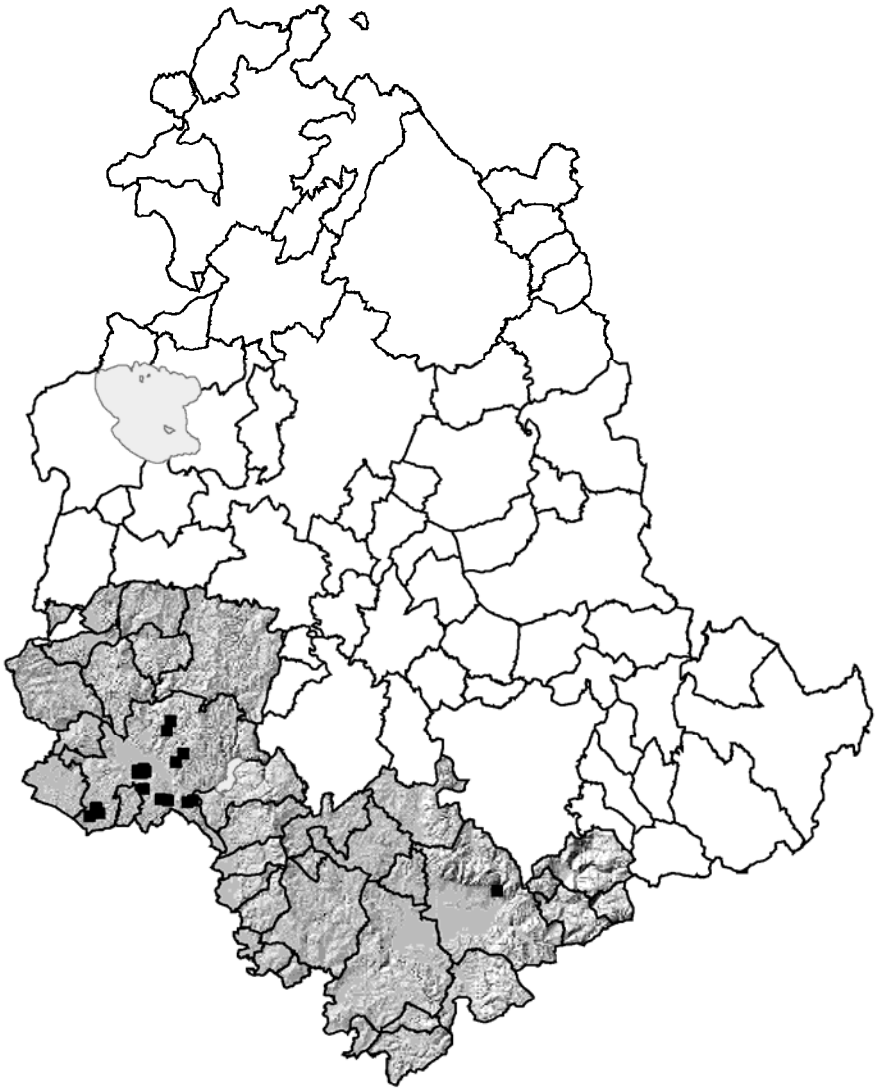

Comune	*Località*	*Data*	*Tipo*	
Orvieto	La Valle di Castellunchio	21 Ottobre 1993	Maltempo	cs
Orvieto	Orvieto - abitato del capoluogo	Settembre 1835		cs
Orvieto	Orvieto - Bivio Via Malabranca-Via della Cava	22 Luglio 1947		cs
Orvieto	Orvieto - Caserma Piave	19 Gennaio 1968	Crollo cavità sotterranea	cs
Orvieto	Orvieto - Cavone fuori Porta Maggiore	Gennaio 1821		cs
Orvieto	Orvieto - Cavone fuori Porta Maggiore	Inverno 1843		cs
Orvieto	Orvieto - Cavone fuori Porta Maggiore	Prima dell'Aprile 1851		cs
Orvieto	Orvieto - Ex mattatoio	6 Febbraio 1946	Crollo cavità sotterranea	cs
Orvieto	Orvieto - Ex mattatoio	26 Giugno 1956	Crollo cavità sotterranea	cs
Orvieto	Orvieto - Fosso Salto del Livio	Prima del Settembre 1835		cs
Orvieto	Orvieto - Fosso Salto del Livio	19 Maggio 1850		cs
Orvieto	Orvieto - Fosso Salto del Livio	Inverno 1901		cs
Orvieto	Orvieto - Necropoli del Crocifisso del Tufo	Dicembre 1900		cs
Orvieto	Orvieto - Piazza Gonzaga	3 Ottobre 1958	Crollo cavità sotterranea	cs
Orvieto	Orvieto - Piazza Malcorini	12 Ottobre 1956		cs
Orvieto	Orvieto - Piazza Malcorini	25 Marzo 1960	Crollo cavità sotterranea	cs
Orvieto	Orvieto - Piazza Malcorini	16 Luglio 1965		cs
Orvieto	Orvieto - Porta Maggiore	Autunno 1858		cs
Orvieto	Orvieto - Porta Rocca	Prima del Luglio 1796	Maltempo	cs
Orvieto	Orvieto - Porta Rocca	1894	Crollo cavità sotterranea	cs
Orvieto	Orvieto - Porta Romana	Prima del Maggio 1823	Crollo cavità sotterranea	cs
Orvieto	Orvieto - Porta Romana	Prima dell'Aprile 1833		cs
Orvieto	Orvieto - Porta Romana	Luglio 1848		cs
Orvieto	Orvieto - Ripa Medici	Prima del Gennaio 1749		cs
Orvieto	Orvieto - Ripa Medici	Dicembre 1854	Crollo cavità sotterranea	cs
Orvieto	Orvieto - Ripa Medici	27 Febbraio 1984	Crollo cavità sotterranea	cs
Orvieto	Orvieto - Rupe di Santa Chiara	1895		cs
Orvieto	Orvieto - San Lorenzo	2 Febbraio 1947	Crollo cavità sotterranea	cs
Orvieto	Orvieto - Via Cesare Nebbia	23 Aprile 1983	Crollo cavità sotterranea	cs

Comune	*Località*	*Data*	*Tipo*	
Orvieto	Orvieto - Via Garibaldi	6 Aprile 1981		cs
Orvieto	Orvieto - Via Malabranca	1984		cs
Orvieto	Orvieto - Via Marabottini civico 5	1 Ottobre 1986	Crollo cavità sotterranea	cs
Orvieto	Orvieto - Via Pianzola	16 Ottobre 1948	Crollo cavità sotterranea	cs
Orvieto	Orvieto - Via Postierla, in corrispondenza dei magazzini Laurini civico 16	15 Giugno 1986	Crollo cavità sotterranea	cs
Orvieto	Orvieto - Via San Paolo	1896	Crollo cavità sotterranea	cs
Orvieto	Orvieto - Zona Confaloniera	15 Settembre 1984		cs
Orvieto	Ponte sul fosso Mignattaro SC di Piancoleto	21 Ottobre 1993	Maltempo	cs
Orvieto	SC Ciconia-San Faustino in prossimità di Casa Chiavaro	21 Ottobre 1993	Maltempo	cs
Orvieto	SC Ciconia-San Faustino in prossimità di Fornace	21 Ottobre 1993	Maltempo	cs
Orvieto	SC da Canale a M. Porzano a valle di M. Porzano	21 Ottobre 1993	Maltempo	cs
Orvieto	SC del Botto prima di giungere all'abitato	21 Ottobre 1993	Maltempo	cs
Orvieto	SC delle Caccavelle in prossimità dell'abitato di Caccavello	21 Ottobre 1993	Maltempo	cs
Orvieto	SC di Castellunchio a monte del fosso Spinaceto	21 Ottobre 1993	Maltempo	cs
Orvieto	SC di Osarella a nord dell'abitato	21 Ottobre 1993	Maltempo	cs
Orvieto	SC di Osarella a sud-ovest dell'abitato	21 Ottobre 1993	Maltempo	cs
Orvieto	SS Umbro Casentinese incrocio fosso Cascio	21 Ottobre 1993	Maltempo	cs
Orvieto	Strada della Ficoncella a fianco del fosso della Cecchina	21 Ottobre 1993	Maltempo	cs
Orvieto	Strada della Ficoncella in corrispondenza del fosso della Cecchina	21 Ottobre 1993	Maltempo	cs
Porano	Porano - via del Parapetto	6 Dicembre 1918	Crollo cavità sotterranea	cs
Terni	Rocca San Zenone	Autunno 1882	Maltempo	cs
Terni	San Carlo	Prima del 18 Settembre 1868	Ruscellamento	cs
Terni	Strada Nazionale n. 30	12-13 Ottobre 1880	Ruscellamento	cs
Terni	Strada per Cecalocco	1880 circa	Maltempo	cs
Terni	Strada per Valenza	Prima del 22 Giugno 1868	Maltempo	cs

Bibliografie degli eventi censiti nella ricerca storica

	Umbria - territorio regionale	Prima del Marzo 1891
ASP, GC, s. Personale e relazioni, b. 42: Parcella trasferte.		
	Perugia - territorio provinciale	6 Ottobre 1530
Memorie delle Cose avvenute in Perugia dall'anno 1517 al 1561 scritte da Nicolò Zuccone, in: Fabretti A., Cronache della città di Perugia edite da Ariodante Fabretti, Torino, 1888, vol. 2., pp. 159-160.		
	Perugia - territorio provinciale	7 Ottobre 1937
ASP, Prefettura Amministrativo, s. 1, b. 278: Fonogramma dei Carabinieri alla Prefettura (7 ottobre 1937).		
Assisi	Assisi - muro di sostegno dei giardini Regina Margherita	Inverno 1941
ASP, Prefettura Amministrativo, s. 1, b. 322: Relazione dell'Ufficio Tecnico del Comune di Assisi (15 marzo 1941).		
Assisi	Assisi - strada Porta Perlici-Cimitero	Inverno 1941
ASP, Prefettura Amministrativo, s. 1, b. 322: Relazione dell'Ufficio Tecnico del Comune di Assisi (15 marzo 1941).		
Assisi	Assisi - Via Moiano	Inverno 1941
ASP, Prefettura Amministrativo, s. 1, b. 322: Relazione dell'Ufficio Tecnico del Comune di Assisi (15 marzo 1941).		
Assisi	Assisi - Viale Vittorio Emanuele II la curva di Moiano	Inverno 1941
ASP, Prefettura Amministrativo, s. 1, b. 322: Relazione dell'Ufficio Tecnico del Comune di Assisi (15 marzo 1941).		
Assisi	Assisi - Viale Vittorio Emanuele II dopo il ponte di Moiano a valle della strada	Inverno 1941
ASP, Prefettura Amministrativo, s. 1, b. 322: Relazione dell'Ufficio Tecnico del Comune di Assisi (15 marzo 1941).		
Assisi	Le Viole	Inverno 1915
ASP, Prefettura Amministrativo, s. 1, b. 235, fasc. 1: Deliberazione del Consiglio Provinciale dell'Umbria (7 ottobre 1917).		
Assisi	Piano della Pieve	15 Dicembre 1937
ASP, Prefettura Amministrativo, s. 1, b. 278, fasc. 2: Relazione del Genio Civile di Perugia circa la piena del 15-16 dicembre 1937 (22 dicembre 1937).		
Assisi	Rocca Sant' Angelo - strada di accesso alla frazione	Inverno 1941
ASP, Prefettura Amministrativo, s. 1, b. 322, fasc. 1: Relazione dell'Ufficio Tecnico del Comune di Assisi (15 marzo 1941).		
Assisi	Rocca Sant' Angelo - strada di accesso alla frazione	Inverno 1943
ASP, Prefettura Amministrativo, s. 1, b. 322 fasc. 1: Relazione dell'ufficio tecnico del Comune di Assisi (15 marzo 1941), Relazione dell'ufficio tecnico del Comune di Assisi (26 gennaio 1943).		
Cascia	Strada di Sciedi	15 Dicembre 1937
ASP, Prefettura Amministrativo, s. 1, b. 278: Rapporto del Comune di Cascia sui danni provocati dal fiume Corno (5 gennaio 1938).		
Cascia	Valle di Onelli	15 Dicembre 1937
ASP, Prefettura Amministrativo, s. 1, b. 278: Rapporto del Comune di Cascia sui danni provocati dal fiume Corno (5 gennaio 1938).		
Città della Pieve	Città della Pieve - territorio comunale	Autunno inverno 1941-1942
ASP, Prefettura Amministrativo, s. 1, b. 425, fasc. 16: Comunicazione della Prefettura di Perugia all'Ingegnere Capo del Genio Civile di Perugia (11 maggio 1942).		
Città della Pieve	Palazzolo	4 Febbraio 1947
ASP, Prefettura Amministrativo, s. 1, b. 425, fasc. 23: Telegramma del Sindaco di Città della Pieve alla Prefettura di Perugia (5 febbraio 1947).		
Collazzone	Collepepe	Prima del 12 Marzo 1941
ASP, Prefettura Amministrativo, s. 1, b. 322, fasc. 1: Lettera del Sindaco di Collazzone alla Prefettura di Perugia (12 marzo 1941), Fonogramma dei Carabinieri di Todi alla Prefettura di Perugia (12 marzo 1941); Galli, comunicazione personale.		
Collazzone	Lungo la strada Collepepe-SS 3 bis	25-26 Febbraio 1951
ASP, Prefettura Amministrativo, s. 1, b. 425: Lettera del Sindaco di Collazzone alla Prefettura di Perugia (1 marzo 1951).		
Collazzone	Lungo la strada di Gaietole	25-26 Febbraio 1951
ASP, Prefettura Amministrativo, s. 1, b. 425: Lettera del Sindaco di Collazzone alla Prefettura di Perugia (1 marzo 1951).		

Collazzone | Piedicolle | Prima del 12 Marzo 1941

ASP, Prefettura Amministrativo, s. 1, b. 322, fasc. 1: Lettera del Sindaco di Collazzone alla Prefettura di Perugia (12 marzo 1941), Fonogramma dei Carabinieri di Todi alla Prefettura di Perugia (12 marzo 1941).

Corciano | Corciano - territorio comunale | 7 Ottobre 1937

ASP, Prefettura Amministrativo, s. 1, b. 278, fasc. 11: Biglietto di servizio dei Carabinieri alla Prefettura di Perugia (7 ottobre 1937).

Deruta | Deruta - fuori Porta Sant' Angelo | Prima del Maggio 1810

Fabretti G., Memorie dell'Antica Terra di Deruta descritte da me Giuseppe Fabretti Derutese, Libro II, pp. 90-93. (Ms. 2002 della Biblioteca Augusta di Perugia, sec. XIX).

Deruta | Deruta - fuori Porta Sant' Angelo | Aprile 1813

Fabretti G., Memorie dell'Antica Terra di Deruta descritte da me Giuseppe Fabretti Derutese, Libro II, pp. 191-192. (Ms. 2002 della Biblioteca Augusta di Perugia, sec. XIX).

Deruta | Deruta - fuori Porta Sant' Angelo | Primi di Febbraio 1814

Fabretti G., Memorie dell'Antica Terra di Deruta descritte da me Giuseppe Fabretti Derutese, pp. 191-192. Libro II. (Ms. 2002 della Biblioteca Augusta di Perugia, sec. XIX).

Deruta | Madonna dei Bagni | Prima del 26 Febbraio 1917

ASP, Prefettura Amministrativo, s. 1, b. 236, fasc. 1: Deliberazione della Deputazione Provinciale dell'Umbria (26 febbraio 1917).

Deruta | Osteria di Ponte Nuovo | Prima del 5 Aprile 1846

Fabretti G., Memorie dei paesi appodiati a Deruta, p. 36-37. (Ms. 2009 della Biblioteca Augusta di Perugia, sec. XIX).

Foligno | Casenove | Prima del 28 Febbraio 1951

ASP, Prefettura Amministrativo, s. 1, b. 425, fasc. 17: Fonogramma dei Carabinieri alla Prefettura di Perugia (28 febbraio 1951).

Foligno | Casenove - fosso Acquerello | 17 Ottobre 1880

ASP, GC, s. Strade nazionali, b. 37, fasc. 10: Prospetto di manutenzione della Strada Nazionale 28 per i danni provocati dall'alluvione del 17 ottobre 1880 (s.d.).

Foligno | Colle di San Giovanni Profiamma | 31 Maggio 1939

ASP, Prefettura Amministrativo, s. 1, b. 97, fasc. 4: Telegramma del maresciallo Fratini alla Prefettura di Perugia (1 giugno 1939).

Foligno | Colle San Lorenzo - Vocabolo Pescara | 1-2 Ottobre 1949

ASP, Prefettura Amministrativo, s. 1, b. 425, fasc. 23: Fonogramma dei Carabinieri di Foligno alla Prefettura di Perugia (3 ottobre 1949).

Foligno | Foligno - territorio comunale | 19 Settembre 1836

Gazzetta Universale (24 settembre 1836).

Foligno | Foligno - territorio comunale | Ottobre -Novembre 1863

ASP, GC, s. Personale e relazioni: Relazione mensile ottobre 1863 (s.d.).

Foligno | Foligno - territorio comunale | 6 Settembre 1875

ASP, GC, s. Strade nazionali, b. 31, fasc. 13: Lettera del cantoniere G. Mazziani all'Ingegnere capo del Genio Civile di Perugia (8 settembre 1875).

Foligno | Foligno - territorio comunale | 17 Ottobre 1880

ASP, GC, s. Strade nazionali, b. 37, fasc. 10: Prospetto di manutenzione della Strada Nazionale 28 per i danni provocati dall'alluvione del 17 ottobre 1880 (s.d.).

Foligno | Foligno - territorio comunale | 17 Ottobre 1880

ASP, GC, s. Strade nazionali, b. 37, fasc. 10: Prospetto di manutenzione della Strada Nazionale 28 per i danni provocati dall'alluvione del 17 ottobre 1880 (s.d.).

Foligno | Foligno - territorio comunale | 17 Ottobre 1880

ASP, GC, s. Strade nazionali, b. 37, fasc. 10: Prospetto di manutenzione della Strada Nazionale 28 per i danni provocati dall'alluvione del 17 ottobre 1880 (s.d.).

Foligno | Leggiana | 17 Ottobre 1880

ASP, GC, s. Strade nazionali, b. 37, fasc. 10: Prospetto di manutenzione della Strada Nazionale 28 per i danni provocati dall'alluvione del 17 ottobre 1880 (s.d.).

Foligno	Madonna del Sasso	17 Ottobre 1880

ASP, GC, s. Strade nazionali, b. 37, fasc. 10: Prospetto di manutenzione della Strada Nazionale 28 per i danni provocati dall'alluvione del 17 ottobre 1880 (s.d.).

Foligno	Ponte Centesimo	28 Marzo 1865

ASP, GC, s. Personale e relazioni, b. 12: Relazione mensile marzo 1865 (3 aprile 1865).

Foligno	Ponte San Vittore	Marzo 1863

ASP, GC, s. Personale e relazioni: Relazione mensile marzo 1863 (6 aprile 1863).

Foligno	San Vittore - SS Flaminia scarpata a monte	1862

ASP, GC, s. Strade nazionali, b. 11, fasc. 6: Minuta della lettera dell'Ufficio del Genio Civile al Prefetto della Provincia (10 giugno 1864).

Foligno	San Vittore - SS Flaminia scarpata a valle	Prima del 31 Maggio 1864

ASP, GC, s. Strade nazionali, b. 11, fasc. 6: Lettera dell'Ufficio del Genio Civile all'Ingegnere Capo della Provincia Umbra (31 maggio 1864), Lettera dell'Ufficio del Genio Civile al Prefetto della Provincia (10 giugno 1864).

Foligno	Santa Lucia - a monte del ponticello	17 Ottobre 1880

ASP, GC, s. Strade nazionali, b. 37, fasc. 10: Prospetto di manutenzione della Strada Nazionale 28 per i danni provocati dall'alluvione del 17 ottobre 1880 (s.d.).

Foligno	Scopoli - lungo la SS Lauretana	13 Luglio 1863

ASP, GC, s. Personale e relazioni: Relazione mensile luglio 1863 (s.d.).

Foligno	SS Lauretana - salita del Cifo	Prima dell'8 Maggio 1880

ASP, GC, s. Strade nazionali, b. 37, fasc. 1: Lettera dell'Ingegnere capo del Genio Civile di Perugia al Ministero dei LL PP (8 maggio 1880).

Foligno	SS Lauretana - salita del Cifo	Prima del 19 Gennaio 1881

ASP, GC, s. Strade nazionali, b. 37, fasc. 9: Lettera dell'Assistente all'Ingegnere capo del Genio Civile di Perugia (19 gennaio 1881); fasc. 1: Registro di contabilità anno 1881 (s.d.).

Foligno	SS Lauretana - salita del Colle	Prima del 19 Dicembre 1864

ASP, GC, s. Strade nazionali, b. 11, fasc. 2: Lettera dell'Ufficio del Genio Civile alla signora C. Guerrenghi (19 dicembre 1864).

Foligno	Uppello	1-2 Ottobre 1949

ASP, Prefettura Amministrativo, s. 1, b. 425, fasc. 23: Fonogramma dei Carabinieri di Foligno alla Prefettura di Perugia (3 ottobre 1949).

Fratta Todina	Fratta Todina - territorio comunale	1150

Margottini C. e Martini E. (curatori): Le frane storiche di Todi e Orvieto. Cd-rom.

Gualdo Tadino	Santa Croce	Prima del 16 Giugno 1804

ASP, ASCP, Posizioni di cause disposte per alfabeto, b. 71, fasc. 3: Minuta non firmata indirizzata al Commissario di Gualdo Tadino (16 giugno 1804).

Gubbio	Campo Reggiano	Prima del 7 Gennaio 1874

ASP, GC: Rapporto sull'ispezione effettuata su fiume Assino (7 gennaio 1874).

Gubbio	Casamorcia	3 Luglio 1946

ASP, Prefettura Amministrativo, s. 1, b. 425, fasc. 23: Comunicazione dell'Ufficio Tecnico del Comune di Gubbio alla Prefettura di Perugia (5 luglio 1946), Comunicazione dell'Ufficio Tecnico del Comune di Gubbio alla Prefettura di Perugia (8 luglio 1946), Comunicazione del Genio Civile di Perugia alla Prefettura di Perugia (9 luglio 1946), Comunicazione del Genio Civile di Perugia alla Prefettura di Perugia (10 maggio 1947).

Gubbio	Casamorcia	3 Settembre 1946

ASP, Prefettura Amministrativo, s. 1, b. 425, fasc. 23: Comunicazione del Genio Civile di Perugia alla Prefettura di Perugia (10 maggio 1947).

Gubbio	Casamorcia	14 Agosto 1950

ASP, Prefettura Amministrativo, s. 1, b. 425, fasc. 17: Comunicazione del Comune di Gubbio alla Prefettura di Perugia (17 agosto 1950), Comunicazione del Genio Civile di Perugia alla Prefettura di Perugia (29 agosto 1950), Rapporto della Guardia Forestale (6 settembre 1950), Lettera della prefettura di Perugia al Ministero Agricoltura e Foreste (17 ottobre 1950).

Gubbio	Case Nuove	3 Luglio 1946

ASP, Prefettura Amministrativo, s. 1, b. 425, fasc. 23: Comunicazione dell'Ufficio Tecnico del Comune di Gubbio alla Prefettura di Perugia (5 luglio 1946), Comunicazione dell'Ufficio Tecnico del Comune di Gubbio alla Prefettura di Perugia (8 luglio 1946), Comunicazione del Genio Civile di Perugia alla Prefettura di Perugia (10 maggio 1947).

Gubbio	Case Nuove	3 Settembre 1946

ASP, Prefettura Amministrativo, s. 1, b. 425, fasc. 23: Comunicazione del Genio Civile di Perugia alla Prefettura di Perugia (10 maggio 1947).

Gubbio	Gubbio - monte Ingino	1 Febbraio 1910

La Democrazia (1 febbraio 1910).

Gubbio	Montefoce-Camignano	Prima del 23 Agosto 1931

ASP, GC, s. Opere idrauliche, b. 14, fasc. 7: Lettera all'Ingegnere Capo del Genio Civile di Perugia (23 agosto 1931).

Gubbio	Raggio	3 Luglio 1946

ASP, Prefettura Amministrativo, s. 1, b. 425, fasc. 23: Comunicazione dell'Ufficio Tecnico del Comune di Gubbio alla Prefettura di Perugia (5 luglio 1946), Comunicazione dell'Ufficio Tecnico del Comune di Gubbio alla Prefettura di Perugia (8 luglio 1946), Comunicazione del Genio Civile di Perugia alla Prefettura di Perugia (10 maggio 1947).

Gubbio	Raggio	3 Settembre 1946

ASP, Prefettura Amministrativo, s. 1, b. 425, fasc. 23: Comunicazione del Genio Civile di Perugia alla Prefettura di Perugia (10 maggio 1947).

Gubbio	Raggio	14 Agosto 1950

ASP, Prefettura Amministrativo, s. 1, b. 425, fasc. 17: Comunicazione del Comune di Gubbio alla Prefettura di Perugia (17 agosto 1950), Comunicazione del Genio Civile di Perugia alla Prefettura di Perugia (29 agosto 1950), Rapporto della Guardia Forestale (6 settembre 1950), Lettera della prefettura di Perugia al Ministero Agricoltura e Foreste (17 ottobre 1950).

Gubbio	San Pietro	15 Dicembre 1937

ASP, Prefettura Amministrativo, s. 1, b. 278, fasc. 2: Relazione del Genio Civile di Perugia circa la piena del 15-16 dicembre 1937 (22 dicembre 1937).

Lisciano Niccone	Buzzone	14 Dicembre 1937

ASP, Prefettura Amministrativo, s. 1, b. 278, fasc. 2: Comunicazioni del Comune di Lisciano Niccone alla Prefettura di Perugia (15 dicembre 1937), Relazione del Genio Civile di Perugia circa la piena del 15-16 dicembre 1937 (22 dicembre 1937); Prefettura Amministrativo, serie 1, b. 97, fasc. 4: Comunicazione del Comune di Lisciano Niccone alla Prefettura di Perugia (28 dicembre 1937), Comunicazione del Segretario federale del PNF di Perugia alla Prefettura di Perugia (s.d.).

Magione	Santa Lucia	Prima del 1917

ASP, Prefettura Amministrativo, s. 1, b. 211/A, fasc. 31: Deliberazione della Deputazione Provinciale dell'Umbria (24 novembre 1917), Deliberazione della Deputazione Provinciale dell'Umbria (19 luglio 1919).

Nocera Umbra	Fonte d'Africa	Prima del 2 Aprile 1867

ASP, GC, s. Opere idrauliche, b. 1: Minuta d'ufficio sui provvedimenti da prendere per la frana di Fonte d'Africa (2 aprile 1867), Perizia estimativa per le riparazioni in località Fonte d'Africa (27 aprile 1867).

Nocera Umbra	Nocera Umbra	15 Novembre 1946

ASP, Prefettura Amministrativo, s. 1, b. 425, fasc. 23: Telegramma del Direttore del Seminario di Nocera Umbra alla Prefettura di Perugia (16 novembre 1946; fasc. 7: Lettera del Seminario alla Prefettura (24 novembre 1946), Estratto di deliberazione consiliare del comune di Nocera Umbra (23 febbraio 1947).

Nocera Umbra	Nocera Umbra	Vari anni prima del 1947

ASP, Prefettura Amministrativo, s. 1, b. 425, fasc. 23: Lettera dell'avvocato Angeli alla Prefettura di Perugia (2 settembre 1947).

Nocera Umbra	SS Flaminia - località Cappuccini	Prima del 2 Aprile 1874

ASP, GC, s. Strade nazionali, b. 31, fasc. 6: Lettera del Sindaco di Nocera Umbra all'Ingegnere Capo del Genio Civile (2 aprile 1874).

Passignano sul Trasimeno	Castel Rigone	Primi di Marzo 1838

Chiodini G. P.: Un diario dell'Ottocento. Il Giornale magionese di Giuseppe Fabretti, Perugia (s. d.), p. 216.

Perugia	Collina di Santa Petronilla	1860

ASP, GC, s. Acque pubbliche, b. 1: Relazione Bacci (5 agosto 1864).

Perugia	Ferrovia Centrale Umbra - tra la stazione Sant'Anna e Ponte San Giovanni	7 Ottobre 1937

ASP, Prefettura Amministrativo, s. 1, b. 278: Fonogramma dei Carabinieri alla Prefettura (7 ottobre 1937).

Perugia	Perugia - Fontenuovo	Prima del 7 Maggio 1782

ASP, ASCP, Scritture diverse disposte per alfabeto, b. 65, fasc. 14: Verbale della riunione del 7 maggio 1782 (7 maggio 1782).

Perugia | Perugia - Fontenuovo | Dicembre 1872

Mennella V., Stoppini Z., Tonnetti G. - Analisi della dinamica della frana di Monteluce in Perugia e metodologia di controllo dell'evoluzione del movimento, in: Annali della Facoltà di Agraria dell'Università di Perugia, vol. XXVIII (1973), p. 353.

Perugia | Perugia - Fontenuovo | Tra il 1881 e il 1882

Mennella V., Stoppini Z., Tonnetti G. - Analisi della dinamica della frana di Monteluce in Perugia e metodologia di controllo dell'evoluzione del movimento, in: Annali della Facoltà di Agraria dell'Università di Perugia, vol. XXVIII (1973), p. 353.

Perugia | Perugia - Fontenuovo | Marzo 1915

Mennella V., Stoppini Z., Tonnetti G. - Analisi della dinamica della frana di Monteluce in Perugia e metodologia di controllo dell'evoluzione del movimento, in: Annali della Facoltà di Agraria dell'Università di Perugia, vol. XXVIII (1973), p. 353.

Perugia | Perugia - Fontenuovo | Marzo 1917

Mennella V., Stoppini Z., Tonnetti G. - Analisi della dinamica della frana di Monteluce in Perugia e metodologia di controllo dell'evoluzione del movimento, in: Annali della Facoltà di Agraria dell'Università di Perugia, vol. XXVIII (1973), p. 353.

Perugia | Perugia - Fontenuovo | Gennaio 1936

Mennella V., Stoppini Z., Tonnetti G. - Analisi della dinamica della frana di Monteluce in Perugia e metodologia di controllo dell'evoluzione del movimento, in: Annali della Facoltà di Agraria dell'Università di Perugia, vol. XXVIII (1973), p. 353.

Perugia | Perugia - Fontenuovo | Marzo 1936

Mennella V., Stoppini Z., Tonnetti G. - Analisi della dinamica della frana di Monteluce in Perugia e metodologia di controllo dell'evoluzione del movimento, in: Annali della Facoltà di Agraria dell'Università di Perugia, vol. XXVIII (1973), p. 353.

Perugia | Perugia - Fontenuovo | 15 Dicembre 1937

ASP, Prefettura Amministrativo, s. 1, b. 278, fasc. 2: Fonogramma del Comune di Perugia alla Prefettura di Perugia (16 dicembre 1937); Mennella V., Stoppini Z., Tonnetti G. - Analisi della dinamica della frana di Monteluce in Perugia e metodologia di controllo dell'evoluzione del movimento, in: Annali della Facoltà di Agraria dell'Università di Perugia, vol. XXVIII (1973), p. 353.

Perugia | Perugia - Fontenuovo | Gennaio 1938

Mennella V., Stoppini Z., Tonnetti G. - Analisi della dinamica della frana di Monteluce in Perugia e metodologia di controllo dell'evoluzione del movimento, in: Annali della Facoltà di Agraria dell'Università di Perugia, vol. XXVIII (1973), p. 353.

Perugia | Perugia - Fontenuovo | Tra Marzo e Maggio 1941

Mennella V., Stoppini Z., Tonnetti G. - Analisi della dinamica della frana di Monteluce in Perugia e metodologia di controllo dell'evoluzione del movimento, in: Annali della Facoltà di Agraria dell'Università di Perugia, vol. XXVIII (1973), p. 353.

Perugia | Perugia - Fontenuovo | Dicembre 1960

Mennella V., Stoppini Z., Tonnetti G. - Analisi della dinamica della frana di Monteluce in Perugia e metodologia di controllo dell'evoluzione del movimento, in: Annali della Facoltà di Agraria dell'Università di Perugia, vol. XXVIII (1973), p. 354.

Perugia | Perugia - Fontenuovo | Febbraio 1963

Mennella V., Stoppini Z., Tonnetti G. - Analisi della dinamica della frana di Monteluce in Perugia e metodologia di controllo dell'evoluzione del movimento, in: Annali della Facoltà di Agraria dell'Università di Perugia, vol. XXVIII (1973), p. 354.

Perugia | Perugia - Fosso dei Bottinelli | Prima del 7 Maggio 1782

ASP, ASCP, Scritture diverse disposte per alfabeto, b. 65, fasc. 14: Verbale della riunione del 7 maggio 1782 (7 maggio 1782).

Perugia | Perugia - Fosso del Bulagaio | Prima del 16 Maggio 1762

ASP, ASCP, Scritture diverse disposte per alfabeto, b. 27, fasc. 5: Relazione di Sante Rossi (16 maggio 1762); b. 23, fasc. 6: Relazione sulla visita alle mura cittadine (16 febbraio 1764).

Perugia | Perugia - Fosso dello Sperandio | Prima del 16 Maggio 1762

ASP, ASCP, Scritture diverse disposte per alfabeto, b. 27, fasc. 5: Relazione di Sante Rossi (16 maggio 1762).

Perugia | Perugia - Strada del Cavallaccio | Prima del 1794

ASP, ASCP, Scritture diverse disposte per alfabeto, b. 70, fasc. 15: Replica di V. Ciofi a C. Bartoli (6 febbraio 1794).

Perugia | Perugia - territorio comunale | Novembre 1422

Pellini P.: Della historia di Perugia, Venezia 1664, parte seconda, p. 262.

Perugia | Perugia - territorio comunale | Marzo-Aprile 1528

Frammenti inediti delle Memorie di Perugia di Cesare Bontempi dall'anno 1506 al 1563, in: Fabretti A.: Cronache della città di Perugia edite da Ariodante Fabretti, vol. 3, Torino 1890, pp. 124-125.

Perugia | Perugia - territorio comunale | 7 Ottobre 1937

ASP, Prefettura Amministrativo, s. 1, b. 278: Fonogramma dei Carabinieri alla Prefettura (7 ottobre 1937).

Perugia | Perugia - testata del Fosso del Bulagaio | Prima 1772

ASP, ASCP, Scritture diverse disposte per alfabeto, b. 27, fasc. 5: Relazione di C. Orlandi (s.d. ma 1872).

Perugia	Perugia - Via San Girolamo	12 Dicembre 1910
La Democrazia (13 dicembre 1910).		
Perugia	Perugia - Via XX settembre	12 Dicembre 1910
La Democrazia (13 dicembre 1910).		
Perugia	Perugia - zona San Francesco al Prato	1404
Studio dei centri abitati instabili in Umbria. Atlante regionale. Pubblicazione n. 979 del GNDCI-CNR, Soveria Mannelli 1994, p. 111-115		
Perugia	Perugia - Zona San Francesco al Prato	Prima del 1764
ASP, ASCP, Scritture diverse disposte per alfabeto, b. 23, fasc. 6: Relazione sulla visita alle mura cittadine (16 febbraio 1764).		
Perugia	San Marco	12 Dicembre 1910
La Democrazia (13 dicembre 1910).		
Perugia	Santa Lucia	12 Dicembre 1910
La Democrazia (13 dicembre 1910).		
Perugia	Strada Casaglia-Ponte Valleceppi	Prima dell'Ottobre 1801
ASP, ASCP, Posizioni di cause disposte per alfabeto, b. 71, fasc. 11: Relazione di V. Ciofi sullo stato della strada per Fabriano (4 novembre 1801).		
Perugia	Strada Fabrianese - presso Civitella d'Arno	Prima dell'Ottobre 1801
ASP, ASCP, Posizioni di cause disposte per alfabeto, b. 71, fasc. 11: Relazione di V. Ciofi sullo stato della strada per Fabriano (4 novembre 1801).		
Perugia	Strada Marscianese - presso il km 6	15 Dicembre 1937
ASP, Prefettura Amministrativo, s. 1, b. 278: Denunzia danni (15 dicembre 1937).		
Perugia	Strada Tuderte - km 5+000	Prima del 16 Ottobre 1916
ASP, Prefettura Amministrativo, s. 1, b. 236, fasc. 1: Deliberazione del Consiglio Provinciale dell'Umbria (8 ottobre 1916), Deliberazione del Consiglio Provinciale dell'Umbria (24 novembre 1917), Deliberazione del Consiglio Provinciale dell'Umbria (18 maggio 1918), Deliberazione del Consiglio Provinciale dell'Umbria (7 maggio 1920).		
Perugia	Vocabolo Pilo	7 Ottobre 1937
ASP, Prefettura Amministrativo, s. 1, b. 278: Fonogramma dei Carabinieri alla Prefettura (7 ottobre 1937).		
Piegaro	Macereto - strada di accesso all'abitato	7 Ottobre 1937
ASP, GC: Perizia Antolini (15 ottobre 1937).		
Piegaro	Piegaro - strada di accesso all'abitato	7 Ottobre 1937
ASP, GC: Perizia Antolini (15 ottobre 1937).		
Pietralunga	Pietralunga - territorio comunale	1948
ASP, Prefettura Amministrativo, s. 1, b. 425: Consuntivo di spesa dei lavori per ripristino di strade (28 novembre 1949).		
Pietralunga	Strada Pietralunga-Madonnuccia	1948
ASP, Prefettura Amministrativo, s. 1, b. 425: Consuntivo di spesa dei lavori per ripristino di strade (28 novembre 1949).		
Pietralunga	Strada Pietralunga-Ponte Curvo	1948
ASP, Prefettura Amministrativo, s. 1, b. 425: Consuntivo di spesa dei lavori per ripristino di strade (28 novembre 1949).		
Preci	Preci - territorio comunale	13-14 Dicembre 1937
ASP, Prefettura Amministrativo, s. 1, b. 278, fasc. 2: Comunicazione del comune di Preci alla Prefettura di Perugia (19 dicembre 1937).		
Sant'Anatolia di Narco	Sant'Anatolia di Narco	Prima del 27 Febbraio 1951
ASP, Prefettura Amministrativo, s. 1, b. 425, fasc. 17: Telegramma del Sindaco di S. Anatolia alla Prefettura di Perugia (27 febbraio 1951).		
Spoleto	Spoleto - lato sud-ovest dell'abitato	5 Maggio 1929
ASP, GC, s. Frane, terremoti, alluvioni, etc., b. 15, fasc. 1: Relazione sulla frana che minaccia il lato sud-ovest di Spoleto (31 luglio 1931); b. 14 fasc. 1: Relazione di sopralluogo (s.d.); s. Fabbriche dello Stato, b. 84, fasc. 1: Progetto di consolidamento (29 maggio 1932).		
Spoleto	Spoleto - territorio comunale	Prima del 17 Gennaio 1837
ASP, Ingegnere Capo della Delegazione di Spoleto e Rieti, b. 8, fasc. 4: Comunicazione dell'Assistente del riparto di Spoleto (17 e 21 gennaio 1837).		

Spoleto	Valle San Martino	15 Dicembre 1937

ASP, Prefettura Amministrativo, s. 1, b. 278, fasc. 2: Telegramma del capitano Vita alla Prefettura di Perugia (15 dicembre 1937).

Todi	Cannello	1888

ASCT, ASCT, Amministrativo: Relazione dell'ingegnere comunale T. Gamboggi sulla strada vicinale in contrada Cannello (23 maggio 1893); b. 2308: Lettera al Sindaco di Todi (s.d. ma 1885)

Todi	Casemasce - prima dell'abitato	Novembre 1896

ASCT, ASCT, Amministrativo, b. 1457: Relazione sullo stato di conservazione delle Strade comunali sistemate e non sistemate (14 novembre 1896).

Todi	Castelrotto	Novembre 1896

ASCT, ASCT, Amministrativo, b. 1457: Relazione sullo stato di conservazione delle Strade comunali sistemate e non sistemate (14 novembre 1896).

Todi	Collarezzo	Prima del 10 Gennaio 1910

ASCT, ASCT, Amministrativo, b. 1298: Parere dell'Ingegnere comunale A. Lami sulla Strada di Torrececcona (10 gennaio 1910).

Todi	Fosso del Cimitero	1977

Margottini C. e Martini E. (curatori): Le frane storiche di Todi e Orvieto. Cd-rom.

Todi	Fosso di Borgo Nuovo	Tra l'Agosto 1872 ed il Maggio 1873

ASP, GC, s. Fabbriche dello Stato, b. 41, fasc. 18 (Rovine di Todi. Ulteriori lavori per completare le riparazioni): capitolato speciale redatto dal direttore dei lavori Anselmo Petrini (20 agosto 1872); b. 48, fasc. 25 (Sistemazione dei Fossi S. Filippo, Borgo Nuovo e S. Angelo): pianta allegata alla perizia; Verbale di collaudo dei lavori eseguiti dall'Ing. Boschi (21 settembre e 2 ottobre 1875); Margottini C. e Martini E. (curatori): Le frane storiche di Todi e Orvieto. Cd-rom.

Todi	Innesto SS Orvietana-SC per Chioano	Giugno 1990

Margottini C. e Martini E. (curatori): Le frane storiche di Todi e Orvieto. Cd-rom.

Todi	Lorgnano	Inverno 1901

ASCT, ASCT, Amministrativo, b. 1457: Strada di Lorgnano riparazioni straordinarie (14 luglio 1901).

Todi	Montemolino	Novembre 1896

ASCT, ASCT, Amministrativo, b. 1457: Relazione sullo stato di conservazione delle Strade comunali sistemate e non sistemate (14 novembre 1896).

Todi	Ospedaletto	Novembre 1896

ASCT, ASCT, Amministrativo, b. 1457: Relazione sullo stato di conservazione delle Strade comunali sistemate e non sistemate (14 novembre 1896).

Todi	Pantalla - lungo la SC	Prima del 1917

ASP, GC, s. Frane, terremoti, alluvioni, etc., b. 11/b, fasc. 26.

Todi	Petroro	Novembre 1896

ASCT, ASCT, Amministrativo, b. 1457: Relazione sullo stato di conservazione delle Strade comunali sistemate e non sistemate (14 novembre 1896).

Todi	Petroro - sotto le mura castellane	Novembre 1896

ASCT, ASCT, Amministrativo, b. 1457: Relazione sullo stato di conservazione delle Strade comunali sistemate e non sistemate (14 novembre 1896), Relazione sui danni prodotti da una frana alla Strada Comunale di Petroro (s.d.).

Todi	Ponte Naia	Prima del 10 Marzo 1806

ASCT, ASCT, Amministrativo, b. 1812: Preventivo del perito muratore P. Giommi (10 marzo 1806).

Todi	Ponte Rio	Metà Febbraio 1979

Margottini C. e Martini E. (curatori): Le frane storiche di Todi e Orvieto. Cd-rom.

Todi	Rosceto - nei pressi della località	Novembre 1896

ASCT, ASCT, Amministrativo, b. 1457: Relazione sullo stato di conservazione delle Strade comunali sistemate e non sistemate (14 novembre 1896).

Todi	Strada Casa Campi-Casemasce	Novembre 1896

ASCT, ASCT, Amministrativo, b. 1457: Relazione sullo stato di conservazione delle Strade comunali sistemate e non sistemate (14 novembre 1896).

Todi	Strada dell'Affitto	Prima del 10 Maggio 1885

ASP, Prefettura Amministrativo, s. 1, b. 2308: Lettera dell'Ingegnere Comunale al Sindaco di Todi (10 maggio 1885).

Todi	Strada di Pantalla	Novembre 1896
ASCT, ASCT, Amministrativo, b. 1457: Relazione sullo stato di conservazione delle Strade comunali sistemate e non sistemate (14 novembre 1896).		
Todi	Strada di Ripaioli - sotto il cimitero	Novembre 1896
ASCT, ASCT, Amministrativo, b. 1457: Relazione sullo stato di conservazione delle Strade comunali sistemate e non sistemate (14 novembre 1896).		
Todi	Todi	1150
Margottini C. e Martini E. (curatori): Le frane storiche di Todi e Orvieto. Cd-rom.		
Todi	Todi	Inizi del XVI secolo
Margottini C. e Martini E. (curatori): Le frane storiche di Todi e Orvieto. Cd-rom.		
Todi	Todi	Prima del 1574
Margottini C. e Martini E. (curatori): Le frane storiche di Todi e Orvieto. Cd-rom.		
Todi	Todi	Prima del Giugno 1673
Margottini C. e Martini E. (curatori): Le frane storiche di Todi e Orvieto. Cd-rom.		
Todi	Todi	Febbraio 1691
Margottini C. e Martini E. (curatori): Le frane storiche di Todi e Orvieto. Cd-rom.		
Todi	Todi	Estate 1728
Margottini C. e Martini E. (curatori): Le frane storiche di Todi e Orvieto. Cd-rom.		
Todi	Todi	Metà Febbraio 1979
Margottini C. e Martini E. (curatori): Le frane storiche di Todi e Orvieto. Cd-rom.		
Todi	Todi - angolo Casa Tiloni	Agosto 1808
Margottini C. e Martini E. (curatori): Le frane storiche di Todi e Orvieto. Cd-rom.		
Todi	Todi - C. Cascianelli	28 Dicembre 1982
Margottini C. e Martini E. (curatori): Le frane storiche di Todi e Orvieto. Cd-rom.		
Todi	Todi - C. Cascianelli	20 Aprile 1990
Margottini C. e Martini E. (curatori): Le frane storiche di Todi e Orvieto. Cd-rom.		
Todi	Todi - C. Cascianelli	20 Novembre 1991
Margottini C. e Martini E. (curatori): Le frane storiche di Todi e Orvieto. Cd-rom.		
Todi	Todi - Discesa delle Piagge-Ponte sul fosso dei Cappuccini	Prima del 10 Marzo 1806
ASCT, ASCT, Amministrativo, b. 1812: Preventivo del perito muratore P. Giommi (10 marzo 1806).		
Todi	Todi - Fornetto	Prima dell'Aprile 1630
Margottini C. e Martini E. (curatori): Le frane storiche di Todi e Orvieto. Cd-rom.		
Todi	Todi - Fornetto	Luglio 1814
Margottini C. e Martini E. (curatori): Le frane storiche di Todi e Orvieto. Cd-rom.		
Todi	Todi - Fosso Buccaglione versante sinistro	Prima del Febbraio 1815
ASP, GC, s. Fabbriche dello Stato, b. 4, fasc. 2: Rapporto sui danni dai quali è minacciata la città di Todi redatto dall'Architetto Pietro Ferrari il 23 febbraio 1815; Margottini C. e Martini E. (curatori): Le frane storiche di Todi e Orvieto. Cd-rom.		
Todi	Todi - Fosso Buccaglione versante sinistro	Giugno 1816
Margottini C. e Martini E. (curatori): Le frane storiche di Todi e Orvieto. Cd-rom.		
Todi	Todi - Fosso Buccaglione versante sinistro	Inverno 1855
ASP, GC, s. Strade Comunali. Enti Morali, b. 4, fasc. 5: Relazione sopra li nuovi guasti avvenuti nella Città di Todi, in causa delle dilamazioni, e scorrimenti di terreno, sulle cause da cui sono prodotti e sui lavori eseguiti e da eseguirsi per arrestare li perniciosi effetti redatta dall'Ing. Liverani (9 luglio 1855); Margottini C. e Martini E. (curatori): Le frane storiche di Todi e Orvieto. Cd-rom.		
Todi	Todi - Fosso Buccaglione versante sinistro	23 Giugno 1984
Margottini C. e Martini E. (curatori): Le frane storiche di Todi e Orvieto. Cd-rom.		
Todi	Todi - Fosso dei Cappuccini nord-est	1969
Margottini C. e Martini E. (curatori): Le frane storiche di Todi e Orvieto. Cd-rom.		

Todi	Todi - Fosso dei Cappuccini sud-ovest	1969
Margottini C. e Martini E. (curatori): Le frane storiche di Todi e Orvieto. Cd-rom.		
Todi	Todi - Fosso del Cimitero	Ottobre 1964
Margottini C. e Martini E. (curatori): Le frane storiche di Todi e Orvieto. Cd-rom.		
Todi	Todi - Fosso del Cimitero	1969
Margottini C. e Martini E. (curatori): Le frane storiche di Todi e Orvieto. Cd-rom.		
Todi	Todi - Fosso della Pisciarella	Prima del Maggio 1845
ASCT, ASCT, Amministrativo, b. 1130: Istanza Morelli (14 maggio 1845).		
Todi	Todi - Fosso delle Coste	Autunno 1989
Margottini C. e Martini E. (curatori): Le frane storiche di Todi e Orvieto. Cd-rom.		
Todi	Todi - Fosso delle Lucrezie	1846
ASCT, ASCT, Amministrativo, b. 1819: Rapporto intorno alla innovazione fatta nella strada sub-urbana denominata del Fornetto presso il Fosso delle Lucrezie a danno dell'ottava Serra (15 ottobre 1846).		
Todi	Todi - Fosso delle Lucrezie	Inverno 1873
ASP, GC, Lettera del Direttore dei lavori al Ministro dei Lavori Pubblici (22 aprile 1873).		
Todi	Todi - Fosso delle Lucrezie	Maggio 1876
ASP, GC, s. Strade Comunali. Enti Morali b. 4 fasc. 5 Ispezione al fosso delle Lucrezie (25 maggio 1876); Margottini C. e Martini E. (curatori): Le frane storiche di Todi e Orvieto. Cd-rom.		
Todi	Todi - Fosso delle Lucrezie	Primavera 1967
Margottini C. e Martini E. (curatori): Le frane storiche di Todi e Orvieto. Cd-rom.		
Todi	Todi - Fosso delle Lucrezie	Primavera 1982
Margottini C. e Martini E. (curatori): Le frane storiche di Todi e Orvieto. Cd-rom.		
Todi	Todi - Fosso delle Lucrezie	Febbraio 1984
Margottini C. e Martini E. (curatori): Le frane storiche di Todi e Orvieto. Cd-rom.		
Todi	Todi - Fosso delle Lucrezie sotto il monastero	Primavera 1766
Margottini C. e Martini E. (curatori): Le frane storiche di Todi e Orvieto. Cd-rom.		
Todi	Todi - Fosso delle Lucrezie sotto il monastero	Novembre 1825
Margottini C. e Martini E. (curatori): Le frane storiche di Todi e Orvieto. Cd-rom.		
Todi	Todi - Fosso delle Lucrezie sotto il monastero	Inverno 1855
ASP, GC, s. Strade Comunali. Enti Morali, b. 4, fasc. 5: Relazione sopra li nuovi guasti avvenuti nella Città di Todi, in causa delle dilamazioni, e scorrimenti di terreno, sulle cause da cui sono prodotti e sui lavori eseguiti e da eseguirsi per arrestare li perniciosi effetti redatta dall'Ing. Liverani (9 luglio 1855); Margottini C. e Martini E. (curatori): Le frane storiche di Todi e Orvieto. Cd-rom.		
Todi	Todi - Fosso delle Lucrezie testata versante sinistro	Aprile 1784
Margottini C. e Martini E. (curatori): Le frane storiche di Todi e Orvieto. Cd-rom.		
Todi	Todi - Fosso delle Lucrezie testata versante sinistro	Aprile 1787
Margottini C. e Martini E. (curatori): Le frane storiche di Todi e Orvieto. Cd-rom.		
Todi	Todi - Fosso delle Lucrezie testata versante sinistro	1963
Margottini C. e Martini E. (curatori): Le frane storiche di Todi e Orvieto. Cd-rom.		
Todi	Todi - Fosso delle Lucrezie versante destro	Circa 1860
ASP, GC, s. Fabbriche dello Stato, b. 35, fasc. 3: Stato di situazione dei lavori eseguiti nel Fosso delle Lucrezie redatto dall'esecutore Anselmo Petrini (13 agosto 1863); Margottini C. e Martini E. (curatori): Le frane storiche di Todi e Orvieto. Cd-rom.		
Todi	Todi - Fosso delle Lucrezie versante destro	Inverno 1863
ASP, GC, s. Fabbriche dello Stato, b. 35, fasc. 3: Stato di situazione dei lavori eseguiti nel Fosso delle Lucrezie redatto dall'esecutore Anselmo Petrini (13 agosto 1863); Margottini C. e Martini E. (curatori): Le frane storiche di Todi e Orvieto. Cd-rom.		

Todi | Todi - Fosso delle Lucrezie versante destro | Inverno 1864

ASP, GC, s. Fabbriche dello Stato, b. 13, fasc. 3: Progetto dei lavori occorrenti a sistemare il Fosso delle Lucrezie (all. 11, redatto dal direttore dei lavori Anselmo Petrini (aprile 1864), Rapporto sui guasti dello scorso inverno redatto dal direttore dei lavori Anselmo Petrini (30 maggio-6 giugno 1864), Perizia estimativa per i lavori occorrenti a sistemare provvisoriamente la Serra grande (27 ottobre 1864); Margottini C. e Martini E. (curatori): Le frane storiche di Todi e Orvieto. Cd-rom.

Todi | Todi - Fosso delle Lucrezie versante sinistro | Marzo-Aprile 1869

ASP, GC, s. Fabbriche dello Stato, b. 4, fasc. 4 (Frana sulla sinistra del Fosso delle Lucrezie): rapporto del direttore dei lavori Anselmo Petrini all'Ingegnere Capo del Genio Civile di Perugia. (10 giugno 1869); Perizia estimativa per i lavori di urgenti riparazioni da eseguirsi sulla parte sinistra del Fosso delle Lucrezie (14 giugno 1869); Margottini C. e Martini E. (curatori): Le frane storiche di Todi e Orvieto. Cd-rom.

Todi | Todi - Fosso delle Lucrezie versante sinistro | Primavera 1870

ASP, GC, s. Fabbriche dello Stato, b. 13, fasc. 1 (Sistemazione Fosso delle Lucrezie): lettera del prefetto dell'Umbria all'Ingegnere Capo del Genio Civile di Perugia (25 maggio 1870); lettera (2 luglio 1870); b. 4, fasc. 4 (Frana sulla sinistra del Fosso delle Lucrezie): lettera del direttore dei lavori Anselmo Petrini all'Ingegnere Capo del Genio Civile di Perugia (21 agosto 1870); Margottini C. e Martini E. (curatori): Le frane storiche di Todi e Orvieto. Cd-rom.

Todi | Todi - Fosso di Borgo Nuovo | Inverno 1855

ASP, GC, s. Strade Comunali. Enti Morali, b. 4, fasc. 5: Relazione sopra li nuovi guasti avvenuti nella Città di Todi, in causa delle dilamazioni, e scorrimenti di terreno, sulle cause da cui sono prodotti e sui lavori eseguiti e da eseguirsi per arrestare li perniciosi effetti redatta dall'Ing. Liverani (9 luglio 1855); Margottini C. e Martini E. (curatori): Le frane storiche di Todi e Orvieto. Cd-rom.

Todi | Todi - Fosso di Monte Santo | Autunno 1989

Margottini C. e Martini E. (curatori): Le frane storiche di Todi e Orvieto. Cd-rom.

Todi | Todi - Fosso San Filippo | Estate 1693

Margottini C. e Martini E. (curatori): Le frane storiche di Todi e Orvieto. Cd-rom.

Todi | Todi - Fosso San Filippo | Prima del Febbraio 1779

Margottini C. e Martini E. (curatori): Le frane storiche di Todi e Orvieto. Cd-rom.

Todi | Todi - Fosso San Filippo | Prima del Dicembre 1788

Margottini C. e Martini E. (curatori): Le frane storiche di Todi e Orvieto. Cd-rom.

Todi | Todi - Fosso San Filippo | Febbraio 1815

ASP, GC, s. Fabbriche dello Stato, b. 4, fasc. 2: Rapporto sui danni dai quali è minacciata la città di Todi redatto dall'Architetto Pietro Ferrari il 23 febbraio 1815; Margottini C. e Martini E. (curatori): Le frane storiche di Todi e Orvieto. Cd-rom.

Todi | Todi - Fosso San Filippo | Inverno 1864

ASP, GC, s. Fabbriche dello Stato, b. 13, fasc. 3: Rapporto sui guasti dello scorso inverno redatto dal direttore dei lavori Anselmo Petrini (30 maggio-6 giugno 1864); Margottini C. e Martini E. (curatori): Le frane storiche di Todi e Orvieto. Cd-rom.

Todi | Todi - Fosso San Filippo | Tra l'Agosto 1872 ed il Maggio 1873

ASP, GC, s. Fabbriche dello Stato, b. 41, fasc. 18 (Rovine di Todi. Ulteriori lavori per completare le riparazioni): capitolato speciale redatto dal direttore dei lavori Anselmo Petrini (20 agosto 1872); b. 48, fasc. 25 (Sistemazione dei Fossi S. Filippo, Borgo Nuovo e S. Angelo): pianta allegata alla perizia; Verbale di collaudo dei lavori eseguiti dall'Ing. Boschi (21 settembre e 2 ottobre 1875); Margottini C. e Martini E. (curatori): Le frane storiche di Todi e Orvieto. Cd-rom.

Todi | Todi - Fosso San Gervasio | 1969

Margottini C. e Martini E. (curatori): Le frane storiche di Todi e Orvieto. Cd-rom.

Todi | Todi - Fosso San Gervasio | 23 Novembre 1982

Margottini C. e Martini E. (curatori): Le frane storiche di Todi e Orvieto. Cd-rom.

Todi | Todi - Fosso San Gervasio | 1 Maggio 1985

Margottini C. e Martini E. (curatori): Le frane storiche di Todi e Orvieto. Cd-rom.

Todi | Todi - Fosso San Gervasio | Novembre 1991

Margottini C. e Martini E. (curatori): Le frane storiche di Todi e Orvieto. Cd-rom.

Todi | Todi - Fosso San Gervasio | 20 Novembre 1991

Margottini C. e Martini E. (curatori): Le frane storiche di Todi e Orvieto. Cd-rom.

Todi | Todi - Fosso Sant' Angelo | 1828

ASCT, ASCT, Delibere Consiliari, Registro n. 8 (1825-1830).

Todi | Todi - Fosso Sorriva | Autunno 1989

Margottini C. e Martini E. (curatori): Le frane storiche di Todi e Orvieto. Cd-rom.

Todi | Todi - Fuori di Porta di Borgo | Prima del 1861

ASP, GC, s. Fabbriche dello Stato, b. 4, fasc. 6: Restauro della seconda parte del cunicolo detto della Valle Inferiore: Pianta dimostrativa che linea la vecchia Strada Romana (1861); Margottini C. e Martini E. (curatori): Le frane storiche di Todi e Orvieto. Cd-rom.

Todi | Todi - Giardini della Rocca | Inverno 1855

ASP, GC, s. Strade Comunali. Enti Morali, b. 4, fasc. 5: Relazione sopra li nuovi guasti avvenuti nella Città di Todi, in causa delle dilamazioni, e scorrimenti di terreno, sulle cause da cui sono prodotti e sui lavori eseguiti e da eseguirsi per arrestare li perniciosi effetti redatta dall'Ing. Liverani (9 luglio 1855); Margottini C. e Martini E. (curatori): Le frane storiche di Todi e Orvieto. Cd-rom.

Todi | Todi - Giardini della Rocca | 13 Dicembre 1991

Margottini C. e Martini E. (curatori): Le frane storiche di Todi e Orvieto. Cd-rom.

Todi | Todi - Giardini di Piazza Oberdan | Marzo 1862

ASP, GC, s. Fabbriche dello Stato, b. 4, fasc. 6: Restauro della seconda parte del cunicolo detto della Valle Inferiore: lettera del Prefetto della Provincia dell'Umbria all'Ing. Capo del Genio Civile di Perugia (19 marzo 1862); fasc. 7: Rapporto sullo stato del muro che sorregge la Piazza della Valle redatto dall'ing. Del Genio Civile F. Trinci (29 marzo 1862); Margottini C. e Martini E. (curatori): Le frane storiche di Todi e Orvieto. Cd-rom.

Todi | Todi - Giardini di Piazza Oberdan | Inverno 1864

ASP, GC, s. Fabbriche dello Stato, b. 13, fasc. 3: Rapporto sui guasti dello scorso inverno redatto dal direttore dei lavori Anselmo Petrini (30 maggio-6 giugno 1864); Margottini C. e Martini E. (curatori): Le frane storiche di Todi e Orvieto. Cd-rom.

Todi | Todi - Giardini di Piazza Oberdan | 27 Gennaio 1940

Margottini C. e Martini E. (curatori): Le frane storiche di Todi e Orvieto. Cd-rom.

Todi | Todi - Giardini di Piazza Oberdan | 13 Marzo 1941

Margottini C. e Martini E. (curatori): Le frane storiche di Todi e Orvieto. Cd-rom.

Todi | Todi - Giardini di Piazza Oberdan | Ottobre 1977

Margottini C. e Martini E. (curatori): Le frane storiche di Todi e Orvieto. Cd-rom.

Todi | Todi - Il Bastione | Prima del Febbraio 1758

Margottini C. e Martini E. (curatori): Le frane storiche di Todi e Orvieto. Cd-rom.

Todi | Todi - Madonna della Pace | 1590

Margottini C. e Martini E. (curatori): Le frane storiche di Todi e Orvieto. Cd-rom.

Todi | Todi - Madonna della Pace | Maggio 1809

Margottini C. e Martini E. (curatori): Le frane storiche di Todi e Orvieto. Cd-rom.

Todi | Todi - mura cittadine sotto la Rocca | Inverno 1735

Margottini C. e Martini E. (curatori): Le frane storiche di Todi e Orvieto. Cd-rom.

Todi | Todi - mura cittadine sotto la Rocca | Prima del Febbraio 1776

Margottini C. e Martini E. (curatori): Le frane storiche di Todi e Orvieto. Cd-rom.

Todi | Todi - Orto di San Prassede | Prima del Maggio 1828

Margottini C. e Martini E. (curatori): Le frane storiche di Todi e Orvieto. Cd-rom.

Todi | Todi - Orto Gorelli | Prima del Gennaio 1803

Margottini C. e Martini E. (curatori): Le frane storiche di Todi e Orvieto. Cd-rom.

Todi | Todi - Piagge-Fosso San Arcangelo | Tra l'Agosto 1872 ed il Maggio 1873

ASP, GC, s. Fabbriche dello Stato, b. 41, fasc. 18 (Rovine di Todi. Ulteriori lavori per completare le riparazioni): capitolato speciale redatto dal direttore dei lavori Anselmo Petrini (20 agosto 1872); b. 48, fasc. 25 (Sistemazione dei Fossi S. Filippo, Borgo Nuovo e S. Angelo): pianta allegata alla perizia; Verbale di collaudo dei lavori eseguiti dall'Ing. Boschi (21 settembre e 2 ottobre 1875); Margottini C. e Martini E. (curatori): Le frane storiche di Todi e Orvieto. Cd-rom.

Todi | Todi - Piagge-Fosso Sant' Arcangelo | Prima del 1436

Margottini C. e Martini E. (curatori): Le frane storiche di Todi e Orvieto. Cd-rom.

Todi | Todi - Piagge-Fosso Sant' Arcangelo | Ottobre 1978

Margottini C. e Martini E. (curatori): Le frane storiche di Todi e Orvieto. Cd-rom.

Todi | Todi - Piagge-Fosso Sant' Arcangelo | Metà Febbraio 1979

Margottini C. e Martini E. (curatori): Le frane storiche di Todi e Orvieto. Cd-rom.

Todi	Todi - Piana	5 Ottobre 1499
Margottini C. e Martini E. (curatori): Le frane storiche di Todi e Orvieto. Cd-rom.		
Todi	Todi - Piana	1628
Margottini C. e Martini E. (curatori): Le frane storiche di Todi e Orvieto. Cd-rom.		
Todi	Todi - Piana	Estate 1693
Margottini C. e Martini E. (curatori): Le frane storiche di Todi e Orvieto. Cd-rom.		
Todi	Todi - Piana	Febbraio 1758
Margottini C. e Martini E. (curatori): Le frane storiche di Todi e Orvieto. Cd-rom.		
Todi	Todi - Piana	Agosto 1760
Margottini C. e Martini E. (curatori): Le frane storiche di Todi e Orvieto. Cd-rom.		
Todi	Todi - Piana	Luglio 1765
Margottini C. e Martini E. (curatori): Le frane storiche di Todi e Orvieto. Cd-rom.		
Todi	Todi - Piana	1800
Margottini C. e Martini E. (curatori): Le frane storiche di Todi e Orvieto. Cd-rom.		
Todi	Todi - Piana	Verosimilmente Luglio 1807
Margottini C. e Martini E. (curatori): Le frane storiche di Todi e Orvieto. Cd-rom.		
Todi	Todi - Piana	Inverno 1813
Margottini C. e Martini E. (curatori): Le frane storiche di Todi e Orvieto. Cd-rom.		
Todi	Todi - Piana	Inverno 1814
Margottini C. e Martini E. (curatori): Le frane storiche di Todi e Orvieto. Cd-rom.		
Todi	Todi - Piana	Aprile 1814
Margottini C. e Martini E. (curatori): Le frane storiche di Todi e Orvieto. Cd-rom.		
Todi	Todi - Piana	Luglio 1814
Margottini C. e Martini E. (curatori): Le frane storiche di Todi e Orvieto. Cd-rom.		
Todi	Todi - Piana	Ottobre 1814
Margottini C. e Martini E. (curatori): Le frane storiche di Todi e Orvieto. Cd-rom.		
Todi	Todi - Piana	Novembre 1814
ASP, GC, s. Fabbriche dello Stato, b. 4, fasc. 2: Rapporto sui danni dai quali è minacciata la città di Todi redatto dall'Architetto Pietro Ferrari il 23 febbraio 1815; Margottini C. e Martini E. (curatori): Le frane storiche di Todi e Orvieto. Cd-rom.		
Todi	Todi - Piana	Fine Dicembre 1814
ASP, GC, s. Fabbriche dello Stato, b. 4, fasc. 2: Rapporto sui danni dai quali è minacciata la città di Todi redatto dall'Architetto Pietro Ferrari il 23 febbraio 1815; Margottini C. e Martini E. (curatori): Le frane storiche di Todi e Orvieto. Cd-rom.		
Todi	Todi - Piana	Marzo (o prima metà di Aprile) 1815
Margottini C. e Martini E. (curatori): Le frane storiche di Todi e Orvieto. Cd-rom.		
Todi	Todi - Piana	Agosto 1815
Margottini C. e Martini E. (curatori): Le frane storiche di Todi e Orvieto. Cd-rom.		
Todi	Todi - Piana	Maggio 1828
Margottini C. e Martini E. (curatori): Le frane storiche di Todi e Orvieto. Cd-rom.		
Todi	Todi - Piana	Marzo 1839
ASP, GC, s. Strade Comunali. Enti Morali, b. 4, fasc. 5: Relazione sullo stato delle ruine di Todi e progetto di lavori da eseguirsi fatto dall'Ing. Arch. Luigi Poletti in Roma il dì 11 marzo 1839; Margottini C. e Martini E. (curatori): Le frane storiche di Todi e Orvieto. Cd-rom.		
Todi	Todi - Piana	Inverno 1855
ASP, GC, s. Strade Comunali. Enti Morali, b. 4, fasc. 5: Relazione sopra li nuovi guasti avvenuti nella Città di Todi, in causa delle dilamazioni, e scorrimenti di terreno, sulle cause da cui sono prodotti e sui lavori eseguiti e da eseguirsi per arrestare li perniciosi effetti redatta dall'Ing. Liverani (9 luglio 1855); Margottini C. e Martini E. (curatori): Le frane storiche di Todi e Orvieto. Cd-rom.		

Todi	Todi - Piana	Primavera 1862

ASP, GC, s. Fabbriche dello Stato, b. 13, fasc. 3: Rapporto sui guasti dello scorso inverno redatto dal direttore dei lavori Anselmo Petrini (30 maggio-6 giugno 1864); Margottini C. e Martini E. (curatori): Le frane storiche di Todi e Orvieto. Cd-rom.

Todi	Todi - Piana	Inverno 1864

ASP, GC, s. Fabbriche dello Stato, b. 13, fasc. 3: Rapporto sui guasti dello scorso inverno redatto dal direttore dei lavori Anselmo Petrini (30 maggio-6 giugno 1864); Margottini C. e Martini E. (curatori): Le frane storiche di Todi e Orvieto. Cd-rom.

Todi	Todi - Priorato di San Niccolò	Ottobre 1776

Margottini C. e Martini E. (curatori): Le frane storiche di Todi e Orvieto. Cd-rom.

Todi	Todi - San Filippo	Prima dell'Agosto 1805

Margottini C. e Martini E. (curatori): Le frane storiche di Todi e Orvieto. Cd-rom.

Todi	Todi - San Filippo	Prima del Maggio 1828

Margottini C. e Martini E. (curatori): Le frane storiche di Todi e Orvieto. Cd-rom.

Todi	Todi - San Fortunato	Inverno 1855

ASP, GC, s. Fabbriche dello Stato, b. 4, fasc. 6: lettera del Delegato Apostolico sui nuovi guasti avvenuti nella città di Todi (9 aprile 1855); s. Strade Comunali. Enti Morali, b. 4, fasc. 5: Relazione sopra li nuovi guasti avvenuti nella Città di Todi, in causa delle dilamazioni, e scorrimenti di terreno, sulle cause da cui sono prodotti e sui lavori eseguiti e da eseguirsi per arrestare li perniciosi effetti redatta dall'Ing. Liverani (9 luglio 1855); Margottini C. e Martini E. (curatori): Le frane storiche di Todi e Orvieto. Cd-rom.

Todi	Todi - San Fortunato	Agosto 1870

ASP, GC, s. Fabbriche dello Stato, b. 4, fasc. 5 (Restauro di un antico cunicolo avente sbocco sul muro etrusco della Valle Inferiore): rapporto del direttore dei lavori Anselmo Petrini all'Ingegnere Capo del Genio Civile di Perugia (22 agosto 1870); Margottini C. e Martini E. (curatori): Le frane storiche di Todi e Orvieto. Cd-rom.

Todi	Todi - San Giorgio	Luglio 1873

ASP, GC, s. Fabbriche dello Stato, b. 39, fasc. 3: relazione della visita effettuata dall'Ing. Capo (26 settembre 1873); Margottini C. e Martini E. (curatori): Le frane storiche di Todi e Orvieto. Cd-rom.

Todi	Todi - San Raffaello	Prima del Febbraio 1807

Margottini C. e Martini E. (curatori): Le frane storiche di Todi e Orvieto. Cd-rom.

Todi	Todi - Seminario	prima del Luglio 1762

Margottini C. e Martini E. (curatori): Le frane storiche di Todi e Orvieto. Cd-rom.

Todi	Todi - SS.mo Crocifisso	Prima del Gennaio 1795

Margottini C. e Martini E. (curatori): Le frane storiche di Todi e Orvieto. Cd-rom.

Todi	Todi - SS.mo Crocifisso	Inverno 1915

ASP, GC, s. Frane, terremoti, alluvioni, etc., b. 11/b, fasc. 26: Visita al Comune di Magliano Sabina per constatazione dei danni causati dalla inondazione e dalle frane (17 febbraio 1915); Danni da alluvione e frane (5 e 28 settembre 1915); lettera del 21 novembre 1915; Margottini C. e Martini E. (curatori): Le frane storiche di Todi e Orvieto. Cd-rom.

Todi	Todi - Strada del Monte Santo	Luglio 1764

Margottini C. e Martini E. (curatori): Le frane storiche di Todi e Orvieto. Cd-rom.

Todi	Todi - Strada del Monte Santo	Inverno 1787

Margottini C. e Martini E. (curatori): Le frane storiche di Todi e Orvieto. Cd-rom.

Todi	Todi - Strada del Monte Santo	Metà Febbraio 1979

Margottini C. e Martini E. (curatori): Le frane storiche di Todi e Orvieto. Cd-rom.

Todi	Todi - Strada di Mezzomuro	"Agli inizi del 1860"

ASP, GC, s. Fabbriche dello Stato, b. 13, fasc. 3: Rapporto sui guasti dello scorso inverno redatto dal direttore dei lavori Anselmo Petrini (30 maggio-6 giugno 1864); Margottini C. e Martini E. (curatori): Le frane storiche di Todi e Orvieto. Cd-rom.

Todi	Todi - Strada di Mezzomuro	Inverno 1864

ASP, GC, s. Fabbriche dello Stato, b. 13, fasc. 3: Rapporto sui guasti dello scorso inverno redatto dal direttore dei lavori Anselmo Petrini (30 maggio-6 giugno 1864); Margottini C. e Martini E. (curatori): Le frane storiche di Todi e Orvieto. Cd-rom.

Todi	Todi - Strada Fornetto-Osteria Monte Santo	Prima dell'inverno 1789

Margottini C. e Martini E. (curatori): Le frane storiche di Todi e Orvieto. Cd-rom.

Todi	Todi - Tempio della Consolazione	1805

Margottini C. e Martini E. (curatori): Le frane storiche di Todi e Orvieto. Cd-rom.

Todi	Todi - Tempio della Consolazione	Agosto 1815

Margottini C. e Martini E. (curatori): Le frane storiche di Todi e Orvieto. Cd-rom.

Todi	Todi - territorio comunale	Autunno 1532

Degli Atti G. F. : Le cronache di Todi (secoli XII-XVI), coll. Quaderni del Centro per il collegamento degli studi medievali e umanistici nell'Università di Perugia n. 4, Spoleto 1979 (stampa 1991), p. 211; Margottini C. e Martini E. (curatori): Le frane storiche di Todi e Orvieto. Cd-rom.

Todi	Todi - territorio comunale	Prima del Luglio 1701

Margottini C. e Martini E. (curatori): Le frane storiche di Todi e Orvieto. Cd-rom.

Todi	Todi - territorio comunale	Primavera 1793

Pisco K., Fonti per uno studio su ambiente, salute e calamità naturali nel tuderte dalla metà del XIV secolo ai primi decenni dell'Ottocento. Rassegna bibliografica critica, tesi inedita, Università degli Studi di Perugia, Facoltà di Lettere e Filosofia, relatore Prof. Melelli, 1995, p. 179 (copia conservata presso l'Archivio Storico Comunale di Todi); Margottini C. e Martini E. (curatori): Le frane storiche di Todi e Orvieto. Cd-rom.

Todi	Todi - territorio comunale	Prima del 20 Gennaio 1851

ASCT, ASCT, Amministrativo, b. 2313: Lettera del Presidente della Commissione Municipale alla signora Prosperi (20 gennaio 1851).

Todi	Todi - territorio comunale	Tra il 1855 e il 1862

ASCT, ASCT, Amministrativo, b. 2313: Relazione intorno alla strada da Rosceto a Collevalenza (21 marzo 1862), lettera al Sindaco di Todi (s.d. ma 1862).

Todi	Todi - territorio comunale	Novembre 1896

ASCT, ASCT, Amministrativo, b. 1457: Relazione sullo stato di conservazione delle Strade comunali sistemate e non sistemate (14 novembre 1896).

Todi	Todi - territorio comunale	Novembre 1896

ASCT, ASCT, Amministrativo, b. 1457: Relazione sullo stato di conservazione delle Strade comunali sistemate e non sistemate (14 novembre 1896).

Todi	Todi - territorio comunale	Novembre 1896

ASCT, ASCT, Amministrativo, b. 1457: Relazione sullo stato di conservazione delle Strade comunali sistemate e non sistemate (14 novembre 1896).

Todi	Todi - territorio comunale	Novembre 1896

ASCT, ASCT, Amministrativo, b. 1457: Relazione sullo stato di conservazione delle Strade comunali sistemate e non sistemate (14 novembre 1896).

Todi	Todi - tra la Valle Superiore e la Rocca	1370-1378

Margottini C. e Martini E. (curatori): Le frane storiche di Todi e Orvieto. Cd-rom.

Todi	Todi - Valle di Sotto	Prima del 1574

Margottini C. e Martini E. (curatori): Le frane storiche di Todi e Orvieto. Cd-rom.

Todi	Todi - Valle di Sotto	Prima del 1628

Margottini C. e Martini E. (curatori): Le frane storiche di Todi e Orvieto. Cd-rom.

Todi	Todi - Valle di Sotto	Prima dell'Aprile 1630

Margottini C. e Martini E. (curatori): Le frane storiche di Todi e Orvieto. Cd-rom.

Todi	Todi - Valle di Sotto	Febbraio-Marzo 1634

Margottini C. e Martini E. (curatori): Le frane storiche di Todi e Orvieto. Cd-rom.

Todi	Todi - Valle di Sotto	1751

Margottini C. e Martini E. (curatori): Le frane storiche di Todi e Orvieto. Cd-rom.

Todi	Todi - Valle di Sotto	Prima del Giugno 1758

Margottini C. e Martini E. (curatori): Le frane storiche di Todi e Orvieto. Cd-rom.

Todi	Todi - Valle di Sotto	Aprile 1770

Margottini C. e Martini E. (curatori): Le frane storiche di Todi e Orvieto. Cd-rom.

Todi	Todi - Valle di Sotto	Prima del Maggio 1778

Margottini C. e Martini E. (curatori): Le frane storiche di Todi e Orvieto. Cd-rom.

Todi	Todi - Valle di Sotto	Giugno 1780

Margottini C. e Martini E. (curatori): Le frane storiche di Todi e Orvieto. Cd-rom.

Todi	Todi - Valle di Sotto	Prima del Maggio 1809

Margottini C. e Martini E. (curatori): Le frane storiche di Todi e Orvieto. Cd-rom.

Todi	Todi - Valle di Sotto	Novembre 1825

Margottini C. e Martini E. (curatori): Le frane storiche di Todi e Orvieto. Cd-rom.

Todi	Todi - Valle di Sotto	Inverno 1855

ASP, GC, s. Strade Comunali. Enti Morali, b. 4, fasc. 5: Relazione sopra li nuovi guasti avvenuti nella Città di Todi, in causa delle dilamazioni, e scorrimenti di terreno, sulle cause da cui sono prodotti e sui lavori eseguiti e da eseguirsi per arrestare li perniciosi effetti redatta dall'Ing. Liverani (9 luglio 1855); Margottini C. e Martini E. (curatori): Le frane storiche di Todi e Orvieto. Cd-rom.

Todi	Todi - Valle di Sotto	Inverno 1864

ASP, GC, s. Fabbriche dello Stato, b. 13, fasc. 3: Rapporto sui guasti dello scorso inverno redatto dal direttore dei lavori Anselmo Petrini (30 maggio-6 giugno 1864); Margottini C. e Martini E. (curatori): Le frane storiche di Todi e Orvieto. Cd-rom.

Todi	Todi - Valle di Sotto	Prima del 1900

ASP, GC, s. Frane, terremoti, alluvioni, etc., b. 11/b, fasc. 22: Notizie generali; Margottini C. e Martini E. (curatori): Le frane storiche di Todi e Orvieto. Cd-rom.

Todi	Todi - Valle di Sotto	Circa 1902

ASP, GC, s. Frane, terremoti, alluvioni, etc., b. 11/b, fasc. 22: Notizie generali; Margottini C. e Martini E. (curatori): Le frane storiche di Todi e Orvieto. Cd-rom.

Todi	Todi - Valle di Sotto	1977

Margottini C. e Martini E. (curatori): Le frane storiche di Todi e Orvieto. Cd-rom.

Todi	Todi - Valle Superiore	1335

Margottini C. e Martini E. (curatori): Le frane storiche di Todi e Orvieto. Cd-rom.

Todi	Todi - Valle Superiore	Prima del 1436

Margottini C. e Martini E. (curatori): Le frane storiche di Todi e Orvieto. Cd-rom.

Todi	Todi - Valle Superiore	Nel corso del XVI secolo

Margottini C. e Martini E. (curatori): Le frane storiche di Todi e Orvieto. Cd-rom.

Todi	Todi - Valle Superiore	Nel corso del XVI secolo

Margottini C. e Martini E. (curatori): Le frane storiche di Todi e Orvieto. Cd-rom.

Todi	Todi - Valle Superiore	1660

Margottini C. e Martini E. (curatori): Le frane storiche di Todi e Orvieto. Cd-rom.

Todi	Todi - Valle Superiore	Primavera 1785

Margottini C. e Martini E. (curatori): Le frane storiche di Todi e Orvieto. Cd-rom.

Todi	Todi - Valle Superiore	Luglio 1787

Margottini C. e Martini E. (curatori): Le frane storiche di Todi e Orvieto. Cd-rom.

Todi	Todi - Valle Superiore	Primavera 1788

Margottini C. e Martini E. (curatori): Le frane storiche di Todi e Orvieto. Cd-rom.

Todi	Todi - Valle Superiore	Dicembre 1846 - Febbraio 1847

ASCT, ASCT, Amministrativo, b. 1819: Atto di consegna del tronco di Strada Provinciale dalla Piazza suburbana della Valle alla Porta Romana della Città (8 marzo 1847), Comunicazione della Commissione Amministrativa della Provincia di Perugia al Gonfaloniere di Todi (3 gennaio 1848), Lettera al gonfaloniere di Todi (4 febbraio 1848).

Todi	Todi - Via della Piaggiola	Inverno 1855

ASP, GC, s. Strade Comunali. Enti Morali, b. 4, fasc. 5: Relazione sopra li nuovi guasti avvenuti nella Città di Todi, in causa delle dilamazioni, e scorrimenti di terreno, sulle cause da cui sono prodotti e sui lavori eseguiti e da eseguirsi per arrestare li perniciosi effetti redatta dall'Ing. Liverani (9 luglio 1855); Margottini C. e Martini E. (curatori): Le frane storiche di Todi e Orvieto. Cd-rom.

Todi	Todi - Via Firenzuola	15 Dicembre 1959

Margottini C. e Martini E. (curatori): Le frane storiche di Todi e Orvieto. Cd-rom.

Todi	Todi - Viadotto della Strada delle Cerquette	Prima del 4 Marzo 1852

ASCT, ASCT, Amministrativo, b. 1736: Rapporto sulle Strade Urbane e Suburbane di questa Città, e Fabbriche (4 marzo 1852).

Todi	Todi - Viadotto della Strada delle Cerquette	1965

Margottini C. e Martini E. (curatori): Le frane storiche di Todi e Orvieto. Cd-rom.

Todi	Todi - Viadotto della Strada delle Cerquette	Autunno 1969
Margottini C. e Martini E. (curatori): Le frane storiche di Todi e Orvieto. Cd-rom.		
Todi	Todi - Viadotto della Strada delle Cerquette	Metà Febbraio 1979
Margottini C. e Martini E. (curatori): Le frane storiche di Todi e Orvieto. Cd-rom.		
Todi	Torre Squadrata	Marzo 1979
Margottini C. e Martini E. (curatori): Le frane storiche di Todi e Orvieto. Cd-rom.		
Trevi	Trevi - territorio comunale	29 Ottobre 1948
ASP, Prefettura Amministrativo, s. 1, b. 278, fasc. 23: Fonogramma dei Carabinieri di Foligno alla Prefettura di Perugia (2 novembre 1948).		
Umbertide	Strada sotto Montalto	Circa 1769
ASP, ASCP, Posizioni di cause disposte per alfabeto, b. 68, fasc. 10: Relazione di F. Leoni sul sopralluogo a Montalto (14 aprile 1774); b. 68, fasc. 11: Perizia Prosperini (13 luglio 1776), Perizia Stefanucci (20 ottobre 1776), Perizia Bartoli (19 novembre 1776), Perizia Ciofi (5 marzo 1777).		
Valfabbrica	Strada per Fabriano - a monte del ponte sul Chiascio	Prima del 26 Marzo 1805
ASP, ASCP, Posizioni di cause disposte per alfabeto, b. 71, fasc. 3: Relazione di G. B. Cerrini sulla strada per Fabriano (26 marzo 1805).		
Valfabbrica	Valfabbrica - territorio comunale	15 Dicembre 1937
ASP, Prefettura Amministrativo, s. 1, b. 278, fasc. 2: Relazione del Genio Civile di Perugia circa la piena del 15-16 dicembre 1937 (22 dicembre 1937).		
Valfabbrica	Vocabolo Acqua Puzza	7 Ottobre-Dicembre 1937
ASP, Prefettura Amministrativo, s. 1, b. 278: Relazione del Comune di Valfabbrica sui danni provocati dalle alluvioni dell'ottobre e del dicembre 1937 (22 gennaio 1938).		
Valfabbrica	Vocabolo Casanova di Castagna	7 Ottobre-Dicembre 1937
ASP, Prefettura Amministrativo, s. 1, b. 278: Relazione del Comune di Valfabbrica sui danni provocati dalle alluvioni dell'ottobre e del dicembre 1937 (22 gennaio 1938).		
Valfabbrica	Vocabolo Pian di Maggio	7 Ottobre-Dicembre 1937
ASP, Prefettura Amministrativo, s. 1, b. 278: Relazione del Comune di Valfabbrica sui danni provocati dalle alluvioni dell'ottobre e del dicembre 1937 (22 gennaio 1938).		
Vallo di Nera	Vallo di Nera - territorio comunale	Prima del 9 Marzo 1951
ASP, Prefettura Amministrativo, s. 1, b. 425, fasc. 17: Comunicazione del Comune di Vallo di Nera alla Prefettura di Perugia (9 marzo 1941).		
Valtopina	Capranica	Marzo 1863
ASP, GC, s. Personale e relazioni: Relazione mensile marzo 1863 (6 aprile 1863).		
Valtopina	Marco Frate	Prima del 10 Marzo 1951
ASP, Prefettura Amministrativo, s. 1, b. 425, fasc. 17: Relazione dell'Ufficio Tecnico del Comune di Valtopina (10 marzo 1951), Estratto dal Registro delle Deliberazioni del Comune di Valtopina (20 marzo 1951).		
Valtopina	Strada Collebudine-Schiavetto	Inverno 1917
ASP, Prefettura Amministrativo, s. 1, b. 245/B, fasc. 6.		
Valtopina	Strada per Giove	Prima del 10 Marzo 1951
ASP, Prefettura Amministrativo, s. 1, b. 425, fasc. 17: Estratto dal Registro delle Deliberazioni del Comune di Valtopina (20 marzo 1951).		
Avigliano Umbro	Dunarobba	Prima del 1885
ASP, GC, s. Frane, terremoti, alluvioni, etc., b. 1, fasc. 2: Invio progetti per la frana di Dunarobba (16 dicembre 1885), Relazione sulla frana di Dunarobba (20 aprile 1888).		
Avigliano Umbro	Dunarobba	Marzo 1888
ASP, GC, s. Frane, terremoti, alluvioni, etc., b. 1, fasc. 2: Invio progetti per la frana di Dunarobba (16 dicembre 1885), Relazione sulla frana di Dunarobba (20 aprile 1888).		
Baschi	Strada Amerina - tratto Baschi-bivio per Montecchio	Prima del 29 Settembre 1920
ASP, Prefettura Amministrativo, s. 1, b. 236, fasc. 9: Contratto di appalto per la manutenzione della strada Amerina (29 settembre 1920).		

Ferentillo	Precetto	27 Ottobre 1922 (?)

ASP, GC, s. Frane, terremoti, alluvioni, etc., b. 11/B. fasc. 24: Lettera del Genio Civile di Perugia al Comune di Ferentillo (7 novembre 1922).

Guardea	Marruti	Prima del 14 Aprile 1911

ASP, Prefettura Amministrativo, s. 1, b. 152, fasc. 6: Ordinanza del Sindaco di Guardea (14 aprile 1911), Telegramma del Sottoprefetto di Terni alla Prefettura di Perugia (18 maggio 1911), Relazione del Genio Civile di Perugia sul sopralluogo a Guardea (27 maggio 1911).

Narni	Madonna della Scoperta	Inverno 1874

ASP, GC, s. Strade nazionali, b. 31, fasc. 6: Perizia estimativa per riparazioni alla Strada Nazionale n. 29 Flaminia (6 giugno 1874).

Narni	Narni - via dell'Uliveto	20 Marzo 1875

Corriere dell'Umbria (25 marzo 1875).

Orvieto	Costaccia di San Martino	25 Aprile 1989

Comune di Orvieto, Ufficio Tecnico: Dichiarazione di carattere di urgenza (27 aprile 1989), Relazione tecnica (28 agosto 1989), Relazione tecnica (8 febbraio 1990), Planimetria (8 febbraio 1990); Regione dell'Umbria, Ufficio Difesa del Suolo Terni: Relazione di sopralluogo (23 gennaio 1990); Francesconi F. M. : Relazione geologico-tecnica (5 febbraio 1990). Margottini C. e Martini E. (curatori): Le frane storiche di Todi e Orvieto. Cd-rom.

Orvieto	Orvieto - abitato del capoluogo	1280

Margottini C. e Martini E. (curatori): Le frane storiche di Todi e Orvieto. Cd-rom.

Orvieto	Orvieto - abitato del capoluogo	18 Agosto 1453, sera

Margottini C. e Martini E. (curatori): Le frane storiche di Todi e Orvieto. Cd-rom.

Orvieto	Orvieto - abitato del capoluogo	Marzo 1528

Margottini C. e Martini E. (curatori): Le frane storiche di Todi e Orvieto. Cd-rom.

Orvieto	Orvieto - abitato del capoluogo	Prima del Giugno 1632

Margottini C. e Martini E. (curatori): Le frane storiche di Todi e Orvieto. Cd-rom.

Orvieto	Orvieto - abitato del capoluogo	Tra l'autunno 1636 e l'inverno 1637

Margottini C. e Martini E. (curatori): Le frane storiche di Todi e Orvieto. Cd-rom.

Orvieto	Orvieto - abitato del capoluogo	Gennaio 1640

Margottini C. e Martini E. (curatori): Le frane storiche di Todi e Orvieto. Cd-rom.

Orvieto	Orvieto - abitato del capoluogo	Prima dell'estate 1660

Margottini C. e Martini E. (curatori): Le frane storiche di Todi e Orvieto. Cd-rom.

Orvieto	Orvieto - abitato del capoluogo	Prima del Dicembre 1717

Margottini C. e Martini E. (curatori): Le frane storiche di Todi e Orvieto. Cd-rom.

Orvieto	Orvieto - abitato del capoluogo	Fine Febbraio 1977

Margottini C. e Martini E. (curatori): Le frane storiche di Todi e Orvieto. Cd-rom.

Orvieto	Orvieto - Bivio Via Malabranca-Via della Cava	Inverno 1783

Margottini C. e Martini E. (curatori): Le frane storiche di Todi e Orvieto. Cd-rom.

Orvieto	Orvieto - Bivio Via Malabranca-Via della Cava	1782

Margottini C. e Martini E. (curatori): Le frane storiche di Todi e Orvieto. Cd-rom.

Orvieto	Orvieto - Bivio Via Malabranca-Via della Cava	1926

Margottini C. e Martini E. (curatori): Le frane storiche di Todi e Orvieto. Cd-rom.

Orvieto	Orvieto - Bivio Via Malabranca-Via della Cava	2 Maggio 1957

Margottini C. e Martini E. (curatori): Le frane storiche di Todi e Orvieto. Cd-rom.

Orvieto	Orvieto - Campo della Fiera	Giugno 1926

Margottini C. e Martini E. (curatori): Le frane storiche di Todi e Orvieto. Cd-rom.

Orvieto	Orvieto - Cannicella	7 e 8 Aprile 1900

Margottini C. e Martini E. (curatori): Le frane storiche di Todi e Orvieto. Cd-rom.

Orvieto	Orvieto - Cappuccini	19 Febbraio 1979, mattina

Margottini C. e Martini E. (curatori): Le frane storiche di Todi e Orvieto. Cd-rom.

Orvieto	Orvieto - Cavone fuori Porta Maggiore	Inverno 1680
Margottini C. e Martini E. (curatori): Le frane storiche di Todi e Orvieto. Cd-rom.		
Orvieto	Orvieto - Cavone fuori Porta Maggiore	Prima del 1702
Margottini C. e Martini E. (curatori): Le frane storiche di Todi e Orvieto. Cd-rom.		
Orvieto	Orvieto - Cavone fuori Porta Maggiore	Prima del 1716
Margottini C. e Martini E. (curatori): Le frane storiche di Todi e Orvieto. Cd-rom.		
Orvieto	Orvieto - Cavone fuori Porta Maggiore	Prima del 1751
Margottini C. e Martini E. (curatori): Le frane storiche di Todi e Orvieto. Cd-rom.		
Orvieto	Orvieto - Cavone fuori Porta Maggiore	Prima del Luglio 1758
Margottini C. e Martini E. (curatori): Le frane storiche di Todi e Orvieto. Cd-rom.		
Orvieto	Orvieto - Cavone fuori Porta Maggiore	Inverno 1759
Margottini C. e Martini E. (curatori): Le frane storiche di Todi e Orvieto. Cd-rom.		
Orvieto	Orvieto - Cavone fuori Porta Maggiore	Autunno 1821
Margottini C. e Martini E. (curatori): Le frane storiche di Todi e Orvieto. Cd-rom.		
Orvieto	Orvieto - Cavone fuori Porta Maggiore	Inverno 1822
Margottini C. e Martini E. (curatori): Le frane storiche di Todi e Orvieto. Cd-rom.		
Orvieto	Orvieto - Cavone fuori Porta Maggiore	Estate-autunno 1846
Margottini C. e Martini E. (curatori): Le frane storiche di Todi e Orvieto. Cd-rom.		
Orvieto	Orvieto - Cavone fuori Porta Maggiore	Giugno 1849
Margottini C. e Martini E. (curatori): Le frane storiche di Todi e Orvieto. Cd-rom.		
Orvieto	Orvieto - Cavone fuori Porta Maggiore	Gennaio 1850
Margottini C. e Martini E. (curatori): Le frane storiche di Todi e Orvieto. Cd-rom.		
Orvieto	Orvieto - Cavone fuori Porta Maggiore	Febbraio 1851
Margottini C. e Martini E. (curatori): Le frane storiche di Todi e Orvieto. Cd-rom.		
Orvieto	Orvieto - Contrada le Piagge	17 Gennaio 1966
Margottini C. e Martini E. (curatori): Le frane storiche di Todi e Orvieto. Cd-rom.		
Orvieto	Orvieto - Convento del Buon Gesù	10 Febbraio 1919
ASP, GC, Frane, terremoti, alluvioni, etc., b. 11/b, fasc. 5: lettera al prefetto dell'Umbria (18 febbraio 1919), lettera dell'Ing. Capo del Genio civile di Perugia (2 marzo 1919); Margottini C. e Martini E. (curatori): Le frane storiche di Todi e Orvieto. Cd-rom.		
Orvieto	Orvieto - Convento del Buon Gesù	23 Novembre 1974
Margottini C. e Martini E. (curatori): Le frane storiche di Todi e Orvieto. Cd-rom.		
Orvieto	Orvieto - Ex mattatoio	1927
Margottini C. e Martini E. (curatori): Le frane storiche di Todi e Orvieto. Cd-rom.		
Orvieto	Orvieto - Ex mattatoio	1978
Margottini C. e Martini E. (curatori): Le frane storiche di Todi e Orvieto. Cd-rom.		
Orvieto	Orvieto - Ex mattatoio	27 Gennaio 1981
Margottini C. e Martini E. (curatori): Le frane storiche di Todi e Orvieto. Cd-rom.		
Orvieto	Orvieto - Fontana del Leone	Estate 1718
Margottini C. e Martini E. (curatori): Le frane storiche di Todi e Orvieto. Cd-rom.		
Orvieto	Orvieto - Fontana del Leone	Inverno 1729
Margottini C. e Martini E. (curatori): Le frane storiche di Todi e Orvieto. Cd-rom.		
Orvieto	Orvieto - Fontana del Leone	Prima del Giugno 1773
Margottini C. e Martini E. (curatori): Le frane storiche di Todi e Orvieto. Cd-rom.		
Orvieto	Orvieto - Fontana del Leone	1774
Margottini C. e Martini E. (curatori): Le frane storiche di Todi e Orvieto. Cd-rom.		
Orvieto	Orvieto - Fontana del Leone	1774
Margottini C. e Martini E. (curatori): Le frane storiche di Todi e Orvieto. Cd-rom.		

Orvieto	Orvieto - Fontana del Leone	Prima del 3 Ottobre 1787
Margottini C. e Martini E. (curatori): Le frane storiche di Todi e Orvieto. Cd-rom.		
Orvieto	Orvieto - Fontana del Leone	Prima del Giugno 1853
Margottini C. e Martini E. (curatori): Le frane storiche di Todi e Orvieto. Cd-rom.		
Orvieto	Orvieto - Fontana del Leone	19 Febbraio 1979
Margottini C. e Martini E. (curatori): Le frane storiche di Todi e Orvieto. Cd-rom.		
Orvieto	Orvieto - Foro Boario	Prima del 1870
Margottini C. e Martini E. (curatori): Le frane storiche di Todi e Orvieto. Cd-rom.		
Orvieto	Orvieto - Fosso Cavarone	1974
Margottini C. e Martini E. (curatori): Le frane storiche di Todi e Orvieto. Cd-rom.		
Orvieto	Orvieto - Fosso della Civetta	24 Giugno 1937
Margottini C. e Martini E. (curatori): Le frane storiche di Todi e Orvieto. Cd-rom.		
Orvieto	Orvieto - Fosso della Civetta	Novembre 1940
Margottini C. e Martini E. (curatori): Le frane storiche di Todi e Orvieto. Cd-rom.		
Orvieto	Orvieto - Fosso della Civetta	25 Febbraio 1956
Margottini C. e Martini E. (curatori): Le frane storiche di Todi e Orvieto. Cd-rom.		
Orvieto	Orvieto - Fosso della Civetta	Marzo 1979
Margottini C. e Martini E. (curatori): Le frane storiche di Todi e Orvieto. Cd-rom.		
Orvieto	Orvieto - Fosso della Civetta	23 Febbraio 1983
Margottini C. e Martini E. (curatori): Le frane storiche di Todi e Orvieto. Cd-rom.		
Orvieto	Orvieto - Fosso Salto del Livio	Prima del Dicembre 1693
Margottini C. e Martini E. (curatori): Le frane storiche di Todi e Orvieto. Cd-rom.		
Orvieto	Orvieto - Fosso Salto del Livio	17 Maggio 1900, ore 16.30
Margottini C. e Martini E. (curatori): Le frane storiche di Todi e Orvieto. Cd-rom.		
Orvieto	Orvieto - Fosso Salto del Livio	Prima del Gennaio 1924
Margottini C. e Martini E. (curatori): Le frane storiche di Todi e Orvieto. Cd-rom.		
Orvieto	Orvieto - Fosso Salto del Livio	15 Settembre 1938
Margottini C. e Martini E. (curatori): Le frane storiche di Todi e Orvieto. Cd-rom.		
Orvieto	Orvieto - Fosso Salto del Livio	Qualche giorno prima del 5 Gennaio 1945
Margottini C. e Martini E. (curatori): Le frane storiche di Todi e Orvieto. Cd-rom.		
Orvieto	Orvieto - Fosso Salto del Livio	Marzo 1951
Margottini C. e Martini E. (curatori): Le frane storiche di Todi e Orvieto. Cd-rom.		
Orvieto	Orvieto - Fosso Salto del Livio	10 Novembre 1974
Margottini C. e Martini E. (curatori): Le frane storiche di Todi e Orvieto. Cd-rom.		
Orvieto	Orvieto - Fosso San Zero	15 Settembre 1938
Margottini C. e Martini E. (curatori): Le frane storiche di Todi e Orvieto. Cd-rom.		
Orvieto	Orvieto - Funicolare	Tra la fine di Novembre e gli inizi di Dicembre 1900
Margottini C. e Martini E. (curatori): Le frane storiche di Todi e Orvieto. Cd-rom.		
Orvieto	Orvieto - Istituto femminile San Paolo	18 Settembre 1960
Margottini C. e Martini E. (curatori): Le frane storiche di Todi e Orvieto. Cd-rom.		
Orvieto	Orvieto - Istituto femminile San Paolo	Febbraio 1961
Margottini C. e Martini E. (curatori): Le frane storiche di Todi e Orvieto. Cd-rom.		
Orvieto	Orvieto - Istituto femminile San Paolo	13 Febbraio 1984
Margottini C. e Martini E. (curatori): Le frane storiche di Todi e Orvieto. Cd-rom.		
Orvieto	Orvieto - Le Conce	Luglio 1749
Margottini C. e Martini E. (curatori): Le frane storiche di Todi e Orvieto. Cd-rom.		

Orvieto	Orvieto - Le Conce	16 Marzo 1954
Margottini C. e Martini E. (curatori): Le frane storiche di Todi e Orvieto. Cd-rom.		
Orvieto	Orvieto - Le Conce	Aprile 1965
Margottini C. e Martini E. (curatori): Le frane storiche di Todi e Orvieto. Cd-rom.		
Orvieto	Orvieto - Le Conce	19 Febbraio 1979
Margottini C. e Martini E. (curatori): Le frane storiche di Todi e Orvieto. Cd-rom.		
Orvieto	Orvieto - Orto del Cipresso	7 Gennaio 1961
Margottini C. e Martini E. (curatori): Le frane storiche di Todi e Orvieto. Cd-rom.		
Orvieto	Orvieto - Orto del Cipresso	27 Agosto 1963
Margottini C. e Martini E. (curatori): Le frane storiche di Todi e Orvieto. Cd-rom.		
Orvieto	Orvieto - Orto di Sant'Anna	19 Luglio 1899, ore 16
Margottini C. e Martini E. (curatori): Le frane storiche di Todi e Orvieto. Cd-rom.		
Orvieto	Orvieto - Orto di Sant'Anna	13 Settembre 1899
Margottini C. e Martini E. (curatori): Le frane storiche di Todi e Orvieto. Cd-rom.		
Orvieto	Orvieto - Orto di Sant'Anna	Prima dell'8 Aprile 1900
Margottini C. e Martini E. (curatori): Le frane storiche di Todi e Orvieto. Cd-rom.		
Orvieto	Orvieto - Ospedale	13 Gennaio 1961 (segnalazione del)
Margottini C. e Martini E. (curatori): Le frane storiche di Todi e Orvieto. Cd-rom.		
Orvieto	Orvieto - Ospedale	Marzo 1979
Margottini C. e Martini E. (curatori): Le frane storiche di Todi e Orvieto. Cd-rom.		
Orvieto	Orvieto - Pendici settentrionali del Colle	29-30 Novembre 1900
ASP, GC, s. Frane, terremoti, alluvioni, etc., b. 11/B, fasc. 22: risposte dell' Ingegnere Capo del Genio Civile di Perugia al Questionario per uno studio delle frane in Italia inviato dalla Società Geografica Italiana; Margottini C. e Martini E. (curatori): Le frane storiche di Todi e Orvieto. Cd-rom.		
Orvieto	Orvieto - Pendici settentrionali del Colle	1975
Margottini C. e Martini E. (curatori): Le frane storiche di Todi e Orvieto. Cd-rom.		
Orvieto	Orvieto - Pendio sotto la rupe di San Francesco	16 Febbraio 1979, notte
Margottini C. e Martini E. (curatori): Le frane storiche di Todi e Orvieto. Cd-rom.		
Orvieto	Orvieto - Pendio sotto la rupe di San Francesco	19 Febbraio 1979
Margottini C. e Martini E. (curatori): Le frane storiche di Todi e Orvieto. Cd-rom.		
Orvieto	Orvieto - Pendio sotto la rupe di San Francesco	19 Febbraio 1979, mattina
Margottini C. e Martini E. (curatori): Le frane storiche di Todi e Orvieto. Cd-rom.		
Orvieto	Orvieto - Pendio sotto l'Ospedale	Tra il 1971 e il 1976
Margottini C. e Martini E. (curatori): Le frane storiche di Todi e Orvieto. Cd-rom.		
Orvieto	Orvieto - Pendio sotto l'Ospedale	25 Febbraio 1977, notte
Margottini C. e Martini E. (curatori): Le frane storiche di Todi e Orvieto. Cd-rom.		
Orvieto	Orvieto - Pendio sotto San Chiara	14 Febbraio 1984
Margottini C. e Martini E. (curatori): Le frane storiche di Todi e Orvieto. Cd-rom.		
Orvieto	Orvieto - Pendio sotto Santa Chiara	23 Febbraio 1983
Margottini C. e Martini E. (curatori): Le frane storiche di Todi e Orvieto. Cd-rom.		
Orvieto	Orvieto - Piaggia	Inverno-primavera 1838
Margottini C. e Martini E. (curatori): Le frane storiche di Todi e Orvieto. Cd-rom.		
Orvieto	Orvieto - Piazza Cahen	1895
Margottini C. e Martini E. (curatori): Le frane storiche di Todi e Orvieto. Cd-rom.		
Orvieto	Orvieto - Piazza Cahen	11 Settembre 1901
Margottini C. e Martini E. (curatori): Le frane storiche di Todi e Orvieto. Cd-rom.		
Orvieto	Orvieto - Piazza Cahen	15 Novembre 1968, pomeriggio
Margottini C. e Martini E. (curatori): Le frane storiche di Todi e Orvieto. Cd-rom.		

Orvieto	Orvieto - Piazza Malcorini	Prima del 1946
Margottini C. e Martini E. (curatori): Le frane storiche di Todi e Orvieto. Cd-rom.		
Orvieto	Orvieto - Podere Fiorella	Primavera 1819
Margottini C. e Martini E. (curatori): Le frane storiche di Todi e Orvieto. Cd-rom.		
Orvieto	Orvieto - Podere Fiorella	Autunno 1858
Margottini C. e Martini E. (curatori): Le frane storiche di Todi e Orvieto. Cd-rom.		
Orvieto	Orvieto - Podere Fiorella	Prima del 18 Febbraio 1936
Margottini C. e Martini E. (curatori): Le frane storiche di Todi e Orvieto. Cd-rom.		
Orvieto	Orvieto - Podere Fiorella	Prima del 1946
Margottini C. e Martini E. (curatori): Le frane storiche di Todi e Orvieto. Cd-rom.		
Orvieto	Orvieto - Porta Cassia	Circa 1837
Margottini C. e Martini E. (curatori): Le frane storiche di Todi e Orvieto. Cd-rom.		
Orvieto	Orvieto - Porta Cassia	21 Marzo 1969
Margottini C. e Martini E. (curatori): Le frane storiche di Todi e Orvieto. Cd-rom.		
Orvieto	Orvieto - Porta Maggiore	1979
Margottini C. e Martini E. (curatori): Le frane storiche di Todi e Orvieto. Cd-rom.		
Orvieto	Orvieto - Porta Rocca	22 Maggio 1276
Margottini C. e Martini E. (curatori): Le frane storiche di Todi e Orvieto. Cd-rom.		
Orvieto	Orvieto - Porta Rocca	1638
Margottini C. e Martini E. (curatori): Le frane storiche di Todi e Orvieto. Cd-rom.		
Orvieto	Orvieto - Porta Rocca	Prima del Dicembre 1755
Margottini C. e Martini E. (curatori): Le frane storiche di Todi e Orvieto. Cd-rom.		
Orvieto	Orvieto - Porta Rocca	Tra l'autunno 1757 e l'inverno 1758
Margottini C. e Martini E. (curatori): Le frane storiche di Todi e Orvieto. Cd-rom.		
Orvieto	Orvieto - Porta Rocca	Prima del Settembre 1843
Margottini C. e Martini E. (curatori): Le frane storiche di Todi e Orvieto. Cd-rom.		
Orvieto	Orvieto - Porta Rocca	Inverno 1855
Margottini C. e Martini E. (curatori): Le frane storiche di Todi e Orvieto. Cd-rom.		
Orvieto	Orvieto - Porta Rocca	Prima del 1897
Margottini C. e Martini E. (curatori): Le frane storiche di Todi e Orvieto. Cd-rom.		
Orvieto	Orvieto - Porta Rocca	2-3 Gennaio 1901
Margottini C. e Martini E. (curatori): Le frane storiche di Todi e Orvieto. Cd-rom.		
Orvieto	Orvieto - Porta Rocca	Prima del 1946
Margottini C. e Martini E. (curatori): Le frane storiche di Todi e Orvieto. Cd-rom.		
Orvieto	Orvieto - Porta Romana	7 Dicembre 1500
Margottini C. e Martini E. (curatori): Le frane storiche di Todi e Orvieto. Cd-rom.		
Orvieto	Orvieto - Porta Romana	Prima del Luglio 1708
Margottini C. e Martini E. (curatori): Le frane storiche di Todi e Orvieto. Cd-rom.		
Orvieto	Orvieto - Porta Romana	Autunno 1710
Margottini C. e Martini E. (curatori): Le frane storiche di Todi e Orvieto. Cd-rom.		
Orvieto	Orvieto - Porta Romana	Inverno 1729
Margottini C. e Martini E. (curatori): Le frane storiche di Todi e Orvieto. Cd-rom.		
Orvieto	Orvieto - Porta Romana	15 Novembre 1937
Margottini C. e Martini E. (curatori): Le frane storiche di Todi e Orvieto. Cd-rom.		
Orvieto	Orvieto - Porta Romana	Agosto 1940
Margottini C. e Martini E. (curatori): Le frane storiche di Todi e Orvieto. Cd-rom.		

Orvieto	Orvieto - Porta Romana	Novembre 1970
Margottini C. e Martini E. (curatori): Le frane storiche di Todi e Orvieto. Cd-rom.		
Orvieto	Orvieto - Porta Romana	1975
Margottini C. e Martini E. (curatori): Le frane storiche di Todi e Orvieto. Cd-rom.		
Orvieto	Orvieto - Pozzo di San Patrizio	Inverno 1963
Margottini C. e Martini E. (curatori): Le frane storiche di Todi e Orvieto. Cd-rom.		
Orvieto	Orvieto - Ripa dell'Olmo	Agosto 1965
Margottini C. e Martini E. (curatori): Le frane storiche di Todi e Orvieto. Cd-rom.		
Orvieto	Orvieto - Ripa Medici	1150
Margottini C. e Martini E. (curatori): Le frane storiche di Todi e Orvieto. Cd-rom.		
Orvieto	Orvieto - Ripa Medici	22 Maggio 1276
Margottini C. e Martini E. (curatori): Le frane storiche di Todi e Orvieto. Cd-rom.		
Orvieto	Orvieto - Ripa Medici	Prima del 1355
Margottini C. e Martini E. (curatori): Le frane storiche di Todi e Orvieto. Cd-rom.		
Orvieto	Orvieto - Ripa Medici	15 Novembre 1498, "alle tre ovvero quattro hore de nocte (tra le 20 e le 21 circa)
Margottini C. e Martini E. (curatori): Le frane storiche di Todi e Orvieto. Cd-rom.		
Orvieto	Orvieto - Ripa Medici	28 Aprile 1583
Margottini C. e Martini E. (curatori): Le frane storiche di Todi e Orvieto. Cd-rom.		
Orvieto	Orvieto - Ripa Medici	Prima del Luglio 1708
Margottini C. e Martini E. (curatori): Le frane storiche di Todi e Orvieto. Cd-rom.		
Orvieto	Orvieto - Ripa Medici	Dicembre 1755
Margottini C. e Martini E. (curatori): Le frane storiche di Todi e Orvieto. Cd-rom.		
Orvieto	Orvieto - Ripa Medici	1762
Margottini C. e Martini E. (curatori): Le frane storiche di Todi e Orvieto. Cd-rom.		
Orvieto	Orvieto - Ripa Medici	Estate-autunno 1773
Margottini C. e Martini E. (curatori): Le frane storiche di Todi e Orvieto. Cd-rom.		
Orvieto	Orvieto - Ripa Medici	4 Marzo 1937
Margottini C. e Martini E. (curatori): Le frane storiche di Todi e Orvieto. Cd-rom.		
Orvieto	Orvieto - Ripa Medici	1981
Margottini C. e Martini E. (curatori): Le frane storiche di Todi e Orvieto. Cd-rom.		
Orvieto	Orvieto - Ripa San Nicolò	Prima del Novembre 1854
Margottini C. e Martini E. (curatori): Le frane storiche di Todi e Orvieto. Cd-rom.		
Orvieto	Orvieto - Ripa San Nicolò	15 Agosto 1980
Margottini C. e Martini E. (curatori): Le frane storiche di Todi e Orvieto. Cd-rom.		
Orvieto	Orvieto - Ripa San Nicolò	23 Dicembre 1980
Margottini C. e Martini E. (curatori): Le frane storiche di Todi e Orvieto. Cd-rom.		
Orvieto	Orvieto - Rupe di San Francesco	1886
Margottini C. e Martini E. (curatori): Le frane storiche di Todi e Orvieto. Cd-rom.		
Orvieto	Orvieto - Rupe di San Francesco	27 Maggio 1899
Margottini C. e Martini E. (curatori): Le frane storiche di Todi e Orvieto. Cd-rom.		
Orvieto	Orvieto - Rupe di Santa Chiara	Prima del 1886
Margottini C. e Martini E. (curatori): Le frane storiche di Todi e Orvieto. Cd-rom.		
Orvieto	Orvieto - Rupe di Santa Chiara	Prima del 5 Ottobre 1889
Margottini C. e Martini E. (curatori): Le frane storiche di Todi e Orvieto. Cd-rom.		
Orvieto	Orvieto - Rupe di Santa Chiara	1897
Margottini C. e Martini E. (curatori): Le frane storiche di Todi e Orvieto. Cd-rom.		

Orvieto	Orvieto - Rupe di Santa Chiara	11 Novembre 1898
Margottini C. e Martini E. (curatori): Le frane storiche di Todi e Orvieto. Cd-rom.		
Orvieto	Orvieto - Rupe di Santa Chiara	24 Aprile 1899, ore 19
Margottini C. e Martini E. (curatori): Le frane storiche di Todi e Orvieto. Cd-rom.		
Orvieto	Orvieto - Rupe di Santa Chiara	24 Aprile 1899, ore 9 e 17,30
Margottini C. e Martini E. (curatori): Le frane storiche di Todi e Orvieto. Cd-rom.		
Orvieto	Orvieto - Rupe di Santa Chiara	12 Maggio 1899 ore 19
Margottini C. e Martini E. (curatori): Le frane storiche di Todi e Orvieto. Cd-rom.		
Orvieto	Orvieto - Rupe di Santa Chiara	19 Novembre 1899
Margottini C. e Martini E. (curatori): Le frane storiche di Todi e Orvieto. Cd-rom.		
Orvieto	Orvieto - Rupe di Santa Chiara	9 Gennaio 1900, ore 19
Margottini C. e Martini E. (curatori): Le frane storiche di Todi e Orvieto. Cd-rom.		
Orvieto	Orvieto - Rupe di Santa Chiara	Qualche giorno prima del 16 Luglio 1903
Margottini C. e Martini E. (curatori): Le frane storiche di Todi e Orvieto. Cd-rom.		
Orvieto	Orvieto - Rupe di Santa Chiara	16 Luglio 1903, ore 8
Margottini C. e Martini E. (curatori): Le frane storiche di Todi e Orvieto. Cd-rom.		
Orvieto	Orvieto - Rupe di Santa Chiara	1977
Margottini C. e Martini E. (curatori): Le frane storiche di Todi e Orvieto. Cd-rom.		
Orvieto	Orvieto - San Bartolomeo	Febbraio 1979
Margottini C. e Martini E. (curatori): Le frane storiche di Todi e Orvieto. Cd-rom.		
Orvieto	Orvieto - San Bernardino	Prima del Luglio 1708
Margottini C. e Martini E. (curatori): Le frane storiche di Todi e Orvieto. Cd-rom.		
Orvieto	Orvieto - San Bernardino	Notte tra il 7 e l' 8 Marzo 1823
Margottini C. e Martini E. (curatori): Le frane storiche di Todi e Orvieto. Cd-rom.		
Orvieto	Orvieto - San Giovanni	Prima del Dicembre 1375
Margottini C. e Martini E. (curatori): Le frane storiche di Todi e Orvieto. Cd-rom.		
Orvieto	Orvieto - San Giovanni	Prima dell'Aprile 1755
Margottini C. e Martini E. (curatori): Le frane storiche di Todi e Orvieto. Cd-rom.		
Orvieto	Orvieto - San Giovanni	Prima del 21 Marzo 1919
Margottini C. e Martini E. (curatori): Le frane storiche di Todi e Orvieto. Cd-rom.		
Orvieto	Orvieto - Smef	1981
Margottini C. e Martini E. (curatori): Le frane storiche di Todi e Orvieto. Cd-rom.		
Orvieto	Orvieto - SS n. 71 Umbro Casentinese km 30+500 circa	1962
Margottini C. e Martini E. (curatori): Le frane storiche di Todi e Orvieto. Cd-rom.		
Orvieto	Orvieto - Strada comunale di San Zero	13 Febbraio 1990
Comune di Orvieto, Ufficio Tecnico: Processo verbale dei lavori di somma urgenza (13 febbraio 1990), Relazione (5 aprile 1990), Documentazione fotografica.		
Orvieto	Orvieto - Strada del Pozzo della Rocca	Prima del Giugno 1754
Margottini C. e Martini E. (curatori): Le frane storiche di Todi e Orvieto. Cd-rom.		
Orvieto	Orvieto - territorio comunale	Agosto 1139
Margottini C. e Martini E. (curatori): Le frane storiche di Todi e Orvieto. Cd-rom.		
Orvieto	Orvieto - territorio comunale	1631
Margottini C. e Martini E. (curatori): Le frane storiche di Todi e Orvieto. Cd-rom.		
Orvieto	Orvieto - territorio comunale	Inverno 1838
Margottini C. e Martini E. (curatori): Le frane storiche di Todi e Orvieto. Cd-rom.		

Orvieto	Orvieto - territorio comunale	19 Febbraio 1979, mattina
Margottini C. e Martini E. (curatori): Le frane storiche di Todi e Orvieto. Cd-rom.		
Orvieto	Orvieto - Via della Cava civici 66/80	Alcuni giorni prima del 28 Novembre 1985
Margottini C. e Martini E. (curatori): Le frane storiche di Todi e Orvieto. Cd-rom.		
Orvieto	Orvieto - Viale Carducci	18 Gennaio 1972
Margottini C. e Martini E. (curatori): Le frane storiche di Todi e Orvieto. Cd-rom.		
Orvieto	Orvieto - Zona Confaloniera	Prima del Luglio 1708
Margottini C. e Martini E. (curatori): Le frane storiche di Todi e Orvieto. Cd-rom.		
Orvieto	Patarine	3 Maggio 1979
Margottini C. e Martini E. (curatori): Le frane storiche di Todi e Orvieto. Cd-rom.		
Orvieto	Rocca Ripesena	1276
Margottini C. e Martini E. (curatori): Le frane storiche di Todi e Orvieto. Cd-rom.		
Orvieto	Rocca Ripesena	Febbraio 1941
Margottini C. e Martini E. (curatori): Le frane storiche di Todi e Orvieto. Cd-rom.		
Orvieto	Rocca Ripesena	Novembre 1946
Margottini C. e Martini E. (curatori): Le frane storiche di Todi e Orvieto. Cd-rom.		
Orvieto	Rocca Ripesena	14 Dicembre 1957
Margottini C. e Martini E. (curatori): Le frane storiche di Todi e Orvieto. Cd-rom.		
Orvieto	Scuola elementare del Tamburino	12 Maggio 1989
Comune di Orvieto, Ufficio Tecnico: Verbale di urgenza (12 maggio 1989); Regione dell'Umbria, Ufficio Difesa del Suolo, dell' Ambiente Naturale e delle Infrastrutture: Relazione di sopralluogo (22 maggio 1989); Francesconi F. M.: Relazione geologico-tecnica (9 giugno 1989).		
Orvieto	Settecamini	27 o 28 Gennaio 1503
Margottini C. e Martini E. (curatori): Le frane storiche di Todi e Orvieto. Cd-rom.		
Orvieto	Strada del Sasso Tagliato- tra Orvieto e la chiesa di Santo Spirito	5 Ottobre 1499
Margottini C. e Martini E. (curatori): Le frane storiche di Todi e Orvieto. Cd-rom.		
Orvieto	Sugano	1718
Margottini C. e Martini E. (curatori): Le frane storiche di Todi e Orvieto. Cd-rom.		
Orvieto	Sugano	1808
ASP, GC, s. Acque pubbliche, b. 1: Relazione di sopralluogo dell'Ing. Capo Bacci (21 aprile 1864); Margottini C. e Martini E. (curatori): Le frane storiche di Todi e Orvieto. Cd-rom.		
Orvieto	Sugano - Versante nord-occidentale dell'abitato	20 Aprile 1873, sera
ASP, GC, s. Fabbricati dello Stato, b. 35, fasc. 9: lettera del Prefetto dell'Umbria all'Ing. Capo del Genio Civile di Perugia (23 aprile 1873), Risposta dell'Ing. Capo del Genio Civile (3 maggio 1873); Margottini C. e Martini E. (curatori): Le frane storiche di Todi e Orvieto. Cd-rom.		
Orvieto	Sugano - Versante nord-orientale dell'abitato	Estate 1542
Margottini C. e Martini E. (curatori): Le frane storiche di Todi e Orvieto. Cd-rom.		
Orvieto	Sugano - Versante nord-orientale dell'abitato	Inverno 1888
Margottini C. e Martini E. (curatori): Le frane storiche di Todi e Orvieto. Cd-rom.		
Otricoli	Colle di Otricoli	Prima del 24 Settembre 1834
ASP, Ingegnere Capo della Delegazione di Spoleto e Rieti, b. 8, fasc. 16: Lettere di Apollonio Paterni circa alcune frane sulla Flaminia (dal 24 settembre 1834).		
Parrano	Parrano - versante sud-est del colle	1916
ASP, GC, s. Frane, terremoti, alluvioni, etc., b. 11/B, fasc. 26: Relazione di sopralluogo (10 febbraio 1919).		
Parrano	Parrano - versante sud-est del colle	Prima del 10 Gennaio 1917
ASP, GC, s. Frane, terremoti, alluvioni, etc., b. 11/B, fasc. 26: Relazione di sopralluogo (10 febbraio 1919).		
Terni	Colle dell'Oro	Prima del 31 Marzo 1889
ASTR, ASCTR, 2 v.: Ingiunzione del Sindaco di Terni alla Signora Fabrizi (31 marzo 1889).		

Terni	Colle dell'Oro	Prima del 22 Giugno 1889

ASTR, ASCTR, 2 v.: Ingiunzione del Sindaco di Terni al Sig. Petrucci (22 giugno 1889).

Terni	Pentima	Prima del 14 Giugno 1864

ASTR, ASCTR, 2 v.: b. 462, fasc. Strade di Campagna: Istanza al comune di Terni (14 giugno 1864), Relazione sulla frana di Pentima (27 giugno 1864).

Terni	Sgurgora	Gennaio 1867

ASP, GC, s. Personale e relazioni, b. 15: Reazione mensile gennaio 1867 (s.d.); ASTR, GC, cl. 3, b. 8: Lettera dell'Ingegner Malagola al Sindaco di Papigno (28 gennaio 1867).

Terni	Sgurgora	Marzo 1869

ASP, GC, s. Personale e relazioni, b. 17: Relazione mensile marzo 1869 (s.d.).

Terni	Sgurgora	27 Settembre 1878

ASP, GC, s. Strade nazionali, b. 33, fasc. 10: Lettera dell'Ufficio del Genio Civile di Terni all'Ufficio del Genio Civile di Perugia (28 settembre 1978); s. Personale e relazioni, b. 25, fasc. 5: Relazione mensile settembre 1878 (s.d.).

Terni	Sgurgora	Febbraio 1879

ASP, GC, s. Personale e relazioni, b. 27, fasc. 4: Relazione mensile febbraio 1879 (s.d.).

Terni	Sgurgora	Aprile 1880

ASP, GC, s. Personale e relazioni, b. 28, fasc. 9: Relazione mensile aprile 1880 (s.d.).

Terni	Sgurgora	7-8 Agosto 1880

ASP, GC, s. Strade nazionali, b. 37, fasc. 12: Lettera dell'Ufficio del Genio Civile di Terni all'Ufficio del Genio Civile di Perugia (11 agosto 1880).

Terni	Strada del Gioglio	Prima del 16 Marzo 1819

ASTR, ASCTR, 1 v., b. 1988: Lettera di M. Pulci (16 marzo 1819).

Terni	Strada del Gioglio	Prima del 13 Luglio 1868

ASTR, ASCTR, 2 v., b. 507: Lettera del Comune di Terni (13 luglio 1868).

Terni	Strada del Gioglio	Prima del 10 Marzo 1879

ASTR, ASCTR, 2 v.: Relazione Sconocchia (10 marzo 1879), Lettera alla signora Setucci (3 aprile 1879).

Terni	Strada del Gioglio	Prima del 3 Giugno 1889

ASTR, ASCTR, 2 v.: Lettera del Sindaco di Terni al Direttore della Società Alti Forni, Fonderie ed Acciaierie di Terni (3 giugno 1889).

Terni	Strada del Gioglio	24 Giugno 1889

ASTR, ASCTR, 2 v.: Lettera del Sindaco di Terni al Direttore della Società Alti Forni, Fonderie ed Acciaierie di Terni (25 giugno 1889), Lettera del Direttore della Società Alti Forni, Fonderie ed Acciaierie di Terni al Sindaco di Terni (26 giugno 1889).

Terni	Strada dell'Eremita	29 Ottobre 1881

ASTR, ASCTR, 2 v., b. 618: Petizione al Sindaco di Terni (26 novembre 1881).

Terni	Strada di Cerqueto	Prima del 10 Marzo 1879

ASTR, ASCTR, 2 v.: Relazione Sconocchia (10 marzo 1879), Lettera alla Congregazione di Carità (3 aprile 1879).

Terni	Strada di Palma	Prima del 13 Luglio 1868

ASTR, ASCTR, 2 v., b. 507: Lettera del Comune di Terni al signor Borzacchini (13 luglio 1868).

Terni	Strada di Palma	Prima del 10 Marzo 1879

ASTR, ASCTR, 2 v.: Relazione Sconocchia (10 marzo 1879), Lettera al signor Troiani (3 aprile 1879).

Terni	Strada di San Rocco	Prima del 18 Settembre 1862

ASTR, ASCTR, 2 v.: Lettera ai Deputati delle strade esterne (18 settembre 1862).

Terni	Strada di San Rocco	Prima del 16 Novembre 1869

ASTR, ASCTR, 2 v., b. 519: Lettera di T. Sabini al sindaco di Terni (16 novembre 1869).

Terni	Strada Nazionale n. 30	Gennaio 1881

ASP, GC, s. Personale e relazioni, b. 729 fasc. 1: Relazione mensile mese di gennaio 1881.

Terni	Strada Nazionale n. 30	29 Ottobre 1881

ASP, GC, s. Personale e relazioni, b. 729 fasc. 1: Relazione mensile mese di ottobre 1881.

Terni	Strada per Collestatte	Prima del 1853

ASTR, ASCTR, 1 v., b. 1989: Preventivo per riparazione danni alla strada di Collestatte (s.d.)

Terni	Terni - salita di Colleobito	Novembre 1879

ASP, GC, s. Strade nazionali, b. 33, fasc. 3: Quadro della viabilità delle strade nazionali nei tratti umbri, mese di novembre 1879 (s.d.).

Terni	Vocabolo Valle	Prima del 12 Marzo 1879

ASTR, ASCTR, 2 v.: Lettera di A. Sconocchia al Sindaco di Terni (12 marzo 1879), Lettera al Prefetto dell'Umbria (15 marzo 1879).

Umbria - territorio regionale — Novembre e Dicembre 1837

ASP, Delegazione Apostolica, Titolo 7. Acque e Strade, Art. 1° Acque e loro corso, b. 1888.

Perugia - territorio provinciale — Seconda metà del X secolo

Grohmann A.: Città e territorio tra medioevo ed età moderna (Perugia, secc. XIII - XVI), vol. 1, Perugia 1981, p. 614.

Perugia - territorio provinciale — Fra il 1420 e il 1422

Fabretti G.: Memorie dei paesi soggetti al Governo di Magione, Libro I, pp. 218-220. (Ms. 1942 della Biblioteca Augusta di Perugia, sec. XIX).

Perugia - territorio provinciale — 6 Ottobre 1530

Bonaini F.: Ricordi della città di Perugia dal 1527 al 1550 di Cesare di Giovannello Bontempi continuati sino al 1563 da Marcantonio Bontempi dati in luce per cura di Francesco Bonaini in: Archivio Storico Italiano, vol. XVI (1851), p. 2; Pellini P.: Della historia di Perugia parte terza, Perugia 1970, p. 517.

Perugia - territorio provinciale — Primavera 1542

Pisco K., Fonti per uno studio su ambiente, salute e calamità naturali nel tuderte dalla metà del XIV secolo ai primi decenni dell'Ottocento. Rassegna bibliografica critica, tesi inedita, Università degli Studi di Perugia, Facoltà di Lettere e Filosofia, relatore Prof. Melelli, 1995, p. 151 (copia conservata presso l'Archivio Storico Comunale di Todi).

Perugia - territorio provinciale — 13-14 Settembre 1557

Memorie delle Cose avvenute in Perugia dall'anno 1517 al 1561 scritte da Nicolò Zuccone, in: Fabretti A., Cronache della città di Perugia edite da Ariodante Fabretti, Torino, 1888, vol. 2., p. 222.

Perugia - territorio provinciale — 31 Ottobre 1589

Memorie di Perugia di Cesare Rossi dall'anno 1575 al 1630, in: Fabretti A.: Cronache della città di Perugia edite da Ariodante Fabretti, Torino, 1894, vol. 5, pp. 184-185.

Perugia - territorio provinciale — 1602

Festuccia L.: Il Trasimeno ed il suo comprensorio, Perugia 1986, p. 9.

Perugia - territorio provinciale — 1613

Bonazzi L., Storia di Perugia dalle origini al 1860, Città di Castello 1960, vol. II, p. 272.

Perugia - territorio provinciale — 1613

Bonazzi L., Storia di Perugia dalle origini al 1860, Città di Castello 1960, vol. II, p. 272.

Perugia - territorio provinciale — 1762

Festuccia L.: Il Trasimeno ed il suo comprensorio, Perugia 1986, p. 11.

Perugia - territorio provinciale — 1844

Fabretti G., Memorie dell'Antica Terra di Deruta descritte da me Giuseppe Fabretti Derutese, Libro II, op 433-434. (Ms. 2002 della Biblioteca Augusta di Perugia, sec. XIX).

Perugia - territorio provinciale — 2-5 Novembre 1844

Chiodini G. P. (curatore): Un diario dell'Ottocento. Il Giornale magionese di Giuseppe Fabretti, Perugia, p. 239.

Perugia - territorio provinciale — 10 Ottobre 1859

ASP, Prefettura Amministrativo, s. 1, b. 1, fasc. 1: Relazione di sopralluogo dei Deputati Stradali (14 ottobre 1859).

Perugia - territorio provinciale — 1 Agosto 1875

Corriere dell'Umbria (2 ottobre 1875).

Perugia - territorio provinciale — 15 Dicembre 1937

ASP, Prefettura Amministrativo, s. 1, b. 278, fasc. 2: Relazione del Genio Civile di Perugia circa la piena del 15-16 dicembre 1937 (22 dicembre 1937).

Perugia - territorio provinciale — 21 Febbraio 1941

ASP, GC: Comunicazione dell'Ufficio del Genio Civile di Perugia (21 febbraio 1941).

Perugia - territorio provinciale — 24-25 Ottobre 1941

ASP, GC, s. Opere idrauliche, b. 278, fasc. 4: Foglio annunzi legali della Prefettura di Perugia (9 ottobre 1942).

Assisi — Assisi - territorio comunale — 19 Settembre 1836

Rutili Gentili A.: Della necessità di una pronta sistemazione del fiume Topino e del modo di effettuarla. Discorsi due, Foligno, 1837, Tipo dimostrativo.

Assisi — Campo di aviazione — 15 Dicembre 1937

ASP, Prefettura Amministrativo, s. 1, b. 278, fasc. 2: Relazione del Genio Civile di Perugia circa la piena del 15-16 dicembre 1937 (22 dicembre 1937).

Assisi	Chiappavento	7 Ottobre 1937

ASP, GC: Rapporto dell'Ufficio di Perugia al Ministero LL PP (8 ottobre 1937).

Assisi	Petrignano - Mulino della comunità	7 Ottobre 1937

ASP, Prefettura Amministrativo, s. 1, b. 278, fasc. 2: Prospetto finanziamenti per la riparazione di danni (27 ottobre 1937).

Assisi	Petrignano d'Assisi	7 Ottobre 1937

ASP, GC: Rapporto dell'Ufficio di Perugia al Ministero LL PP (8 ottobre 1937); Prefettura Amministrativo, serie 1, b. 278, fasc. 2: Prospetto finanziamenti per la riparazione di danni (27 ottobre 1937).

Assisi	Petrignano d'Assisi	15 Dicembre 1937

ASP, Prefettura Amministrativo, s. 1, b. 278, fasc. 2: Fonogramma n. 31/80 dei Carabinieri alla Prefettura di Perugia (15 dicembre 1937), Relazione del Genio Civile di Perugia circa la piena del 15-16 dicembre 1937 (22 dicembre 1937).

Assisi	Piano di Sterpeto	7 Ottobre 1937

ASP, GC: Rapporto dell'Ufficio di Perugia al Ministero LL PP (8 ottobre 1937); Prefettura Amministrativo, serie 1, b. 278, fasc. 2: Prospetto finanziamenti per la riparazione di danni (27 ottobre 1937).

Assisi	Piano di Sterpeto	15 Dicembre 1937

ASP, Prefettura Amministrativo, s. 1, b. 278, fasc. 2: Relazione del Genio Civile di Perugia circa la piena del 15-16 dicembre 1937 (22 dicembre 1937).

Assisi	Torchiagina	15 Dicembre 1937

ASP, Prefettura Amministrativo, s. 1, b. 278, fasc. 2: Relazione del Genio Civile di Perugia circa la piena del 15-16 dicembre 1937 (22 dicembre 1937).

Assisi	Torchiagina - località Mulino	15 Dicembre 1937

ASP, Prefettura Amministrativo, s. 1, b. 278, fasc. 2: Fonogramma n. 31/76 dei Carabinieri alla Prefettura di Perugia (15 dicembre 1937).

Assisi	Villa Minciotti	7 Ottobre 1937

ASP, GC: Rapporto dell'Ufficio di Perugia al Ministero LL PP (8 ottobre 1937).

Bastia	Bastia - campagne circostanti l'abitato	15 Dicembre 1937

ASP, Prefettura Amministrativo, s. 1, b. 278, fasc. 2: Fonogramma n. 31/73 dei Carabinieri alla Prefettura di Perugia (15 dicembre 1937).

Bastia	Bastia - confluenza Tescio-Chiascio	Prima del Dicembre 1818

ASP, Delegazione Apostolica, Titolo 7. Acque e Strade, Art. 1° Acque e loro corso, b. 1858, fasc. 1: Lettera di G. B. Cerrini al Delegato Apostolico di Perugia (26 dicembre 1818).

Bastia	Bastia - ponte della ferrovia	7 Ottobre 1937

ASP, Prefettura Amministrativo, s. 1, b. 278, fasc. 2: Prospetto finanziamenti per la riparazione di danni (27 ottobre 1937).

Bastia	Bastia - ponte della Torgianese	7 Ottobre 1937

ASP, Prefettura Amministrativo, s. 1, b. 278, fasc. 2: Prospetto finanziamenti per la riparazione di danni (27 ottobre 1937).

Bastia	Bastia - territorio comunale	19 Settembre 1836

Rutili Gentili A.: Della necessità di una pronta sistemazione del fiume Topino e del modo di effettuarla. Discorsi due, Foligno, 1837, Tipo dimostrativo.

Bastia	Bastia - Via Chiascio	7 Ottobre 1937

ASP, GC: Rapporto dell'Ufficio di Perugia al Ministero LL PP (8 ottobre 1937); Prefettura Amministrativo, serie 1, b. 278, fasc. 2: Comunicazione alla Prefettura di Perugia (7 ottobre 1937), Prospetto finanziamenti per la riparazione di danni (27 ottobre 1937).

Bastia	SS Centrale Umbra presso Ospedalicchio	15 Dicembre 1937

ASP, Prefettura Amministrativo, s. 1, b. 278, fasc. 2: Prospetto finanziamenti per la riparazione di danni (27 ottobre 1937).

Bettona	Bettona - territorio comunale	19 Settembre 1836

Rutili Gentili A.: Della necessità di una pronta sistemazione del fiume Topino e del modo di effettuarla. Discorsi due, Foligno, 1837, Tipo dimostrativo.

Bettona	Cerreto	28 Giugno 1940

ASP, Prefettura Amministrativo, s. 1, b. 322, fasc. 1: Estratto dal Registro delle deliberazioni del Commissario Prefettizio del comune di Bettona (7 settembre 1940).

Bettona	Piano di Bettona - confluenza Chiascio-Topino	17 Settembre 1859

Fabretti G., Tevere e Chiagio, alluvioni e ponti, pp. 503-504. (Ms. 2016 della Biblioteca Augusta di Perugia, sec. XIX).

Bettona	Vocabolo Campagna	Prima del 15 Gennaio 1881

ASP, GC, s. Frane, terremoti, alluvioni, etc., b. 56, fasc. 16: Istanza Gigliarelli (15 gennaio 1881).

Bevagna	Bevagna	1649

Vetturini E.: Terre e acque in Valle Umbra, Bastia Umbra, 1995, p. 152.

Bevagna	Campagna fra il Timia ed il Topino	1649

Vetturini E.: Terre e acque in Valle Umbra, Bastia Umbra, 1995, p. 152.

Bevagna	Fiume Topino - tratto nel comune di Bevagna	1580

Consorzio Idraulico del fiume Topino di Foligno: Il fiume Topino, Foligno, 1942, p. 64.

Cannara	Cannara	1669

Vetturini E.: Terre e acque in Valle Umbra, Bastia Umbra, 1995, p. 152.

Cannara	Cannara	1809

ASP, GC, s. Personale e relazioni, b. 42: Condizione agricole economiche del territorio di Cannara (stampa), Foligno, 1882, p. 7.

Cannara	Cannara	12 Ottobre 1880

ASP, GC, s. Personale e relazioni, b. 42: Condizione agricole economiche del territorio di Cannara (stampa), Foligno, 1882, p. 7.

Cannara	Cannara	15 Dicembre 1937

ASP, Prefettura Amministrativo, s. 1, b. 278, fasc. 2: Comunicazione del Comune di Cannara all'Ingegnere Capo del Genio Civile di Perugia (16 dicembre 1937), Comunicazione del Comune di Cannara al Ministero dei LL PP (18 dicembre 1937).

Cannara	Cannara - a monte del ponte sul Topino	15 Dicembre 1937

ASP, Prefettura Amministrativo, s. 1, b. 278, fasc. 2: Relazione del Genio Civile di Perugia circa la piena del 15-16 dicembre 1937 (22 dicembre 1937).

Cannara	Cannara - a valle del ponte sul Topino	15 Dicembre 1937

ASP, Prefettura Amministrativo, s. 1, b. 278, fasc. 2: Relazione del Genio Civile di Perugia circa la piena del 15-16 dicembre 1937 (22 dicembre 1937).

Cannara	Cannara - confluenza scolo di Budino-Topino	12 Ottobre 1880

ASP, GC, s. Personale e relazioni, b. 42: Condizione agricole economiche del territorio di Cannara (stampa), Foligno, 1882, p. 7, 10.

Cannara	Cannara - ponte canale che incrocia il fosso Rapace	12 Ottobre 1880

ASP, GC, s. Personale e relazioni, b. 42: Condizione agricole economiche del territorio di Cannara (stampa), Foligno, 1882, p. 7.

Cannara	Cannara - ponte sul Topino	29 Dicembre 1870

Corriere dell'Umbria (30 dicembre 1870).

Cannara	Cannara - ponte sul Topino	15 Dicembre 1937

ASP, Prefettura Amministrativo, s. 1, b. 97: Promemoria dei Carabinieri di Perugia al Prefetto di Perugia (13 febbraio 1938).

Cannara	Cannara - territorio comunale	19 Settembre 1836

ASP, GC, s. Personale e relazioni, b. 42: Condizione agricole economiche del territorio di Cannara (stampa), Foligno, 1882, p. 7; Rutili Gentili A.: Della necessità di una pronta sistemazione del fiume Topino e del modo di effettuarla. Discorsi due, Foligno, 1837, Tipo dimostrativo.

Cannara	Cannara - territorio comunale	25-26 Febbraio 1951

ASP, Prefettura Amministrativo, s. 1, b. 425, fasc. 17: Comunicazione del Comune di Cannara alla Prefettura di Perugia (5 marzo 1951).

Cannara	Fiume Timia - presso Cannara	30 Ottobre 1873

ASP, GC, s. Acque pubbliche, b. 8, fasc. 20: Lettera della Prefettura dell'Umbria all'Ingegnere Capo del Genio civile di Perugia (31 ottobre 1873), Verbale di contravvenzione (1 novembre 1873).

Cannara	Fiume Timia - presso Cannara	15 Dicembre 1937

ASP, Prefettura Amministrativo, s. 1, b. 278, fasc. 2: Relazione del Genio Civile di Perugia circa la piena del 15-16 dicembre 1937 (22 dicembre 1937).

Cannara	Fiume Topino - a monte di Cannara	1631

Vetturini E.: Terre e acque in Valle Umbra, Bastia Umbra, 1995, p. 158.

Cannara	Fiume Topino - sponda destra 2 km a valle di Cannara	16 Novembre 1946

ASP, Prefettura Amministrativo, s. 1, b. 425, fasc. 23: Verbale del Consiglio dei Delegati del Consorzio Idraulico del fiume Topino di Foligno (28 marzo 1947).

Cascia	Cascia - territorio comunale	4 Settembre 1862

ASP, GC, s. Personale e relazioni, b. 4: Riparazione danni nel Comune di Cascia (s.d.).

Cascia	Cascia - territorio comunale	17 Settembre 1936

ASP, Prefettura Amministrativo, s. 1, b. 97, fasc. 4: Lettera del Genio Civile di Perugia alla Prefettura di Perugia (9 agosto 1937).

Cascia	Cascia - territorio comunale	25 Settembre 1937

ASP, Prefettura Amministrativo, s. 1, b. 278, carte sciolte: Lettera del Comune di Cascia alla Prefettura di Perugia (20 novembre 1939).

Cascia	Cascia - territorio comunale	15 Dicembre 1937

ASP, Prefettura Amministrativo, s. 1, b. 278: Rapporto del Comune di Cascia sui danni provocati dal fiume Corno (5 gennaio 1938), Comunicazione del Comune di Cascia alla Prefettura di Perugia (25 marzo 1938).

Cascia	Cascia - territorio comunale	6 Settembre 1945

ASP, Prefettura Amministrativo, s. 1, b. 425: Istanza del Comune di Cascia al Ministero LL PP (s.d.).

Cascia	Fiume Corno - ponte di Poggioprimocaso	15 Dicembre 1937

ASP, Prefettura Amministrativo, s. 1, b. 278: Rapporto del Comune di Cascia sui danni provocati dal fiume Corno (5 gennaio 1938).

Cascia	Muraglione di Logna	15 Dicembre 1937

ASP, Prefettura Amministrativo, s. 1, b. 278: Rapporto del Comune di Cascia sui danni provocati dal fiume Corno (21 dicembre 1937).

Castel Ritaldi	Bruna	Prima del 18 Gennaio 1938

ASP, Prefettura Amministrativo, s. 1, b. 97, fasc. 4: Comunicazione del Comune di Castel Ritaldi alla Prefettura di Perugia (18 gennaio 1938).

Castel Ritaldi	Bruna	6-7 Novembre 1942

ASP, Prefettura Amministrativo, s. 1, b. 322, fasc. 1: Lettera del Comune di Castel Ritaldi (11 gennaio 1944), Lettera della Prefettura di Perugia al Ministero LL PP (3 marzo 1944).

Castel Ritaldi	Bruna	28 Ottobre 1948

ASP, Prefettura Amministrativo, s. 1, b. 425, fasc. 5: Telegramma dei Carabinieri di Spoleto alla Prefettura di Perugia (28 ottobre 1948).

Castel Ritaldi	Castel Ritaldi - ponte sul Ruicciano	20-21 Ottobre 1946

ASP, Prefettura Amministrativo, s. 1, b. 425, fasc. 23: Biglietto di servizio del Comune di Castel Ritaldi alla Prefettura di Perugia (24 ottobre 1946).

Castel Ritaldi	Castel San Giovanni	28 Ottobre 1948

ASP, Prefettura Amministrativo, s. 1, b. 425, fasc. 5: Telegramma dei Carabinieri di Spoleto alla Prefettura di Perugia (28 ottobre 1948).

Castel Ritaldi	Mercatello	28 Ottobre 1948

ASP, Prefettura Amministrativo, s. 1, b. 425, fasc. 5: Telegramma dei Carabinieri di Spoleto alla Prefettura di Perugia (28 ottobre 1948).

Castel Ritaldi	Strada Castel Ritaldi-Mercatello	Prima del 18 Gennaio 1938

ASP, Prefettura Amministrativo, s. 1, b. 97, fasc. 4: Comunicazione del Comune di Castel Ritaldi alla Prefettura di Perugia (18 gennaio 1938).

Castiglione del Lago	Castiglione del Lago - territorio comunale	Novembre 1820

ASP, Delegazione Apostolica, Titolo 7. Acque e Strade, Art. 1° Acque e loro corso, b. 1860: Lettera del Governatore di Castiglione del Lago alla Delegazione Apostolica di Perugia (1 agosto 1821).

Castiglione del Lago	Castiglione del Lago - territorio comunale	1865

ASP, GC, s. Acque pubbliche, b. 1, fasc. 5: Istanza Tremi al Ministero delle Finanze (3 aprile 1865).

Castiglione del Lago	Castiglione del Lago - territorio comunale	7 Ottobre 1937

ASP, GC, s. Opere idrauliche, b. 278, fasc. 11: Biglietto di servizio del Carabinieri alla Prefettura di Perugia (7 ottobre 1937).

Castiglione del Lago	Castiglione del Lago - territorio comunale	24-25 Ottobre 1941

ASP, GC, s. Opere idrauliche, b. 38, fasc. 3: Lettera della Prefettura di Perugia all'Ufficio del Genio Civile di Perugia (21 gennaio 1941), Relazione del Genio Civile (11 febbraio 1941), Lettera dell'Associazione Nazionale combattenti all'Ufficio del Genio Civile di Perugia (6 gennaio 1941).

Castiglione del Lago	Macchie	7 Ottobre 1937

ASP, Prefettura Amministrativo, s. 1, b. 278, fasc. 11: Telegramma del Podestà di Castiglione del Lago alla Prefettura di Perugia (7 ottobre 1937); GC: Rapporto dell'Ufficio di Perugia al Ministero LL PP (8 ottobre 1937).

Castiglione del Lago	Macchie	15 Dicembre 1937

ASP, Prefettura Amministrativo, s. 1, b. 278: Comunicazione del Comune di Castiglione del Lago alla Prefettura di Perugia (17 dicembre 1937).

Castiglione del Lago	Macchie	24-25 Ottobre 1941

ASP, GC, s. Opere idrauliche, b. 38, fasc. 3: Relazione del Genio Civile (11 febbraio 1941).

Castiglione del Lago	Panicarola	7 Ottobre 1937

ASP, GC: Rapporto dell'Ufficio di Perugia al Ministero LL PP (8 ottobre 1937).

Castiglione del Lago	Panicarola	15 Dicembre 1937

ASP, Prefettura Amministrativo, s. 1, b. 278, fasc. 2: Fonogramma n. 379/51 dei Carabinieri alla Prefettura di Perugia (s.d. ma 15 o 16 dicembre 1937).

Castiglione del Lago	Pineta	7 Ottobre 1937

ASP, GC: Rapporto dell'Ufficio di Perugia al Ministero LL PP (8 ottobre 1937).

Castiglione del Lago	Ranciano Basso	18 Settembre 1859

ASP, GC, s. Acque pubbliche, b. 1, fasc. 7: Verbale di consegna lavori (14 ottobre 1859); Prefettura, s. 1860-1870, b. 37, fasc. torrenti: Relazioni sui danni del Pescia (12 novembre 1859)

Castiglione del Lago	Ranciano Basso	Inverno 1865

ASP, GC, s. Fabbriche dello Stato, b. 19, fasc. 64: Perizia estimativa per le riparazioni al mulino sul Pescia (8 aprile 1865).

Castiglione del Lago	Torrente Rio Maggiore - sponda sinistra a valle del ponte della ferrovia	7 Ottobre 1937

ASP, Prefettura Amministrativo, s. 1, b. 278: Relazione sui danni cagionati dai torrenti Tresa e Rio Maggiore (19 ottobre 1937).

Castiglione del Lago	Torrente Tresa - località Fornace	24-25 Ottobre 1941

ASP, GC, s. Opere idrauliche, b. 38, fasc. 3: Libretto delle misure per i lavori a protezione di Macchie (s.d.).

Castiglione del Lago	Torrente Tresa - sponda destra fra la strada per Tavernelle e quella per Paciano	7 Ottobre 1937

ASP, Prefettura Amministrativo, s. 1, b. 278: Relazione sui danni cagionati dai torrenti Tresa e Rio Maggiore (19 ottobre 1937).

Cerreto di Spoleto	Borgo Cerreto - a monte del ponte sul Vigi	Prima del 20 Settembre 1835

ASP, Ingegnere Capo della Delegazione di Spoleto e Rieti, b. 24, fasc. 23: Relazione sui guasti prodotti dal fiume Vigi (1 ottobre 1935).

Cerreto di Spoleto	Borgo Cerreto - fiume Nera	15-16 Dicembre 1937

ASP, Prefettura Amministrativo, s. 1, b. 278, fasc. 2: Relazione del Genio Civile di Perugia circa la piena del 15-16 dicembre 1937 (22 dicembre 1937).

Cerreto di Spoleto	Borgo Cerreto - fiume Nera	26-27 Febbraio 1951

ASP, Prefettura Amministrativo, s. 1, b. 425, fasc. 17: Telegramma del Sindaco di Cerreto di Spoleto alla Prefettura di Perugia (26 febbraio 1951); fasc. 23: Telegramma del Sindaco di Cerreto di Spoleto alla Prefettura di Perugia (9 marzo 1951); fasc. 20: Estratto della deliberazione della Giunta Comunale di Cerreto di Spoleto (14 marzo 1951).

Cerreto di Spoleto	Borgo Cerreto - fiume Vigi	15 Settembre 1950

ASP, Prefettura Amministrativo, s. 1, b. 481, fasc. 7: Estratto di deliberazione della Giunta Comunale di Cerreto di Spoleto (19 settembre 1950), Comunicazione del Prefetto di Perugia al Comune di Cerreto di Spoleto (s.d.), Relazione del Comune di Cerreto di Spoleto sui danni causati dalle piogge (s.d.).

Cerreto di Spoleto	Borgo Cerreto - fiume Vigi	27 Settembre 1950

ASP, Prefettura Amministrativo, s. 1, b. 481, fasc. 7: Relazione del Comune di Cerreto di Spoleto sui danni causati dalle piogge (s.d.).

Cerreto di Spoleto	Borgo Cerreto - fiume Vigi	1 Ottobre 1950

ASP, Prefettura Amministrativo, s. 1, b. 481, fasc. 7: Relazione del Comune di Cerreto di Spoleto sui danni causati dalle piogge (s.d.).

Cerreto di Spoleto	Borgo Cerreto - fiume Vigi	26 Febbraio 1951

ASP, Prefettura Amministrativo, s. 1, b. 425, fasc. 17: Telegramma del Sindaco di Cerreto di Spoleto alla Prefettura di Perugia (26 febbraio 1951); fasc. 20: Estratto di deliberazione della Giunta Comunale di Cerreto di Spoleto (15 marzo 1951); fasc. 23: Telegramma del Sindaco di Cerreto di Spoleto alla Prefettura di Perugia (9 marzo 1951).

Cerreto di Spoleto	Cerreto di Spoleto - territorio comunale	Primi di Marzo 1935

ASP, Prefettura Amministrativo, s. 1, b. 97, fasc. 4: Lettera della Confederazione Fascista degli Agricoltori al Prefetto di Perugia (16 marzo 1935).

Cerreto di Spoleto	Cerreto di Spoleto - territorio comunale	Primi di Marzo 1935

ASP, Prefettura Amministrativo, s. 1, b. 97, fasc. 4: Lettera della Confederazione Fascista degli Agricoltori al Prefetto di Perugia (16 marzo 1935).

Cerreto di Spoleto	Cerreto di Spoleto - territorio comunale	Primi di Marzo 1935

ASP, Prefettura Amministrativo, s. 1, b. 97, fasc. 4: Lettera della Confederazione Fascista degli Agricoltori al Prefetto di Perugia (16 marzo 1935).

Cerreto di Spoleto	Cerreto di Spoleto - territorio comunale	Settembre 1937

ASP, Prefettura Amministrativo, s. 1, b. 278, carte sciolte: Comunicazione del Comune di Cerreto di Spoleto alla Prefettura di Perugia (25 marzo 1938).

Cerreto di Spoleto	Cerreto di Spoleto - territorio comunale	Settembre 1937

ASP, Prefettura Amministrativo, s. 1, b. 278, carte sciolte: Comunicazione del Comune di Cerreto di Spoleto alla Prefettura di Perugia (25 marzo 1938).

Cerreto di Spoleto	Cerreto di Spoleto - territorio comunale	Settembre 1937

ASP, Prefettura Amministrativo, s. 1, b. 278, carte sciolte: Comunicazione del Comune di Cerreto di Spoleto alla Prefettura di Perugia (25 marzo 1938).

Cerreto di Spoleto	Cerreto di Spoleto - territorio comunale	13-14 Dicembre 1937

ASP, Prefettura Amministrativo, s. 1, b. 278, carte sciolte: Comunicazione del Comune di Cerreto di Spoleto alla Prefettura di Perugia (25 marzo 1938).

Cerreto di Spoleto	Cerreto di Spoleto - territorio comunale	13-14 Dicembre 1937

ASP, Prefettura Amministrativo, s. 1, b. 278, carte sciolte: Comunicazione del Comune di Cerreto di Spoleto alla Prefettura di Perugia (25 marzo 1938).

Cerreto di Spoleto	Cerreto di Spoleto - territorio comunale	13-14 Dicembre 1937

ASP, Prefettura Amministrativo, s. 1, b. 278, carte sciolte: Comunicazione del Comune di Cerreto di Spoleto alla Prefettura di Perugia (25 marzo 1938).

Cerreto di Spoleto	Fiume Vigi - tratto fra Ponte Buggianino e il mulino del Piano	Prima del 20 Settembre 1835

ASP, Ingegnere Capo della Delegazione di Spoleto e Rieti, b. 24, fasc. 23: Relazione sui guasti prodotti dal fiume Vigi (1 ottobre 1935).

Cerreto di Spoleto	Fiume Vigi - zona Mercatale	Prima del 20 Settembre 1835

ASP, Ingegnere Capo della Delegazione di Spoleto e Rieti, b. 24, fasc. 23: Relazione sui guasti prodotti dal fiume Vigi (1 ottobre 1935).

Cerreto di Spoleto	Ponte Buggianino	Prima del 20 Settembre 1835

ASP, Ingegnere Capo della Delegazione di Spoleto e Rieti, b. 24, fasc. 23: Relazione sui guasti prodotti dal fiume Vigi (1 ottobre 1935).

Cerreto di Spoleto	Ponte Sargano	Prima del 20 Settembre 1835

ASP, Ingegnere Capo della Delegazione di Spoleto e Rieti, b. 24, fasc. 23: Relazione sui guasti prodotti dal fiume Vigi (1 ottobre 1935).

Citerna	Piano di Pistrino	Gennaio 1867

ASP, GC, s. Acque pubbliche, b. 2, fasc. 24: Perizia estimativa del Genio Civile per lavori in voc. Palazzo presso Pistrino (1 luglio 1867).

Citerna	Piano di Pistrino	19 Settembre 1937

ASP, Prefettura Amministrativo, s. 1, b. 97, fasc. 4: Comunicazione del Comune di S. Giustino alla Prefettura di Perugia (21 settembre 1937).

Citerna	Selvelle	19 Settembre 1937

ASP, Prefettura Amministrativo, s. 1, b. 97, fasc. 4: Comunicazione del Comune di S. Giustino alla Prefettura di Perugia (21 settembre 1937).

Città della Pieve	Città della Pieve - territorio comunale	Prima del 20 Settembre 1835

ASP, Delegazione Apostolica, Titolo 7. Acque e Strade, Art. 1° Acque e loro corso, b. 1881: Lettera della Prefettura delle Acque di Città della Pieve al Delegato Apostolico di Perugia (20 settembre 1835).

Città della Pieve | Città della Pieve - territorio comunale | Prima del 20 Settembre 1835

ASP, Delegazione Apostolica, Titolo 7. Acque e Strade, Art. 1° Acque e loro corso, b. 1881: Lettera della Prefettura delle Acque di Città della Pieve al Delegato Apostolico di Perugia (20 settembre 1835).

Città della Pieve | Città della Pieve - territorio comunale | Inverno-primavera 1860

ASP, Prefettura, s. 1860-1870, b. 1, fasc. 6: Verbale di sopralluogo ai canali delle valli Tresa e Chiana (1 novembre 1860).

Città della Pieve | Città della Pieve - territorio comunale | Inverno-primavera 1865

ASP, GC, s. Acque pubbliche, b. 1, fasc. 2: Perizia estimativa per lavori sul Moiano (13 aprile 1865).

Città della Pieve | Città della Pieve - territorio comunale | Prima del Novembre 1868

ASP, GC, s. Acque pubbliche, b. 4, fasc. 8: Perizia estimativa per lavori sul fosso Moiano (24 novembre 1868).

Città della Pieve | Città della Pieve - territorio comunale | Novembre 1928

ASP, GC, s. Acque pubbliche, b. 20, fasc. 1: Lettera del Ministero LL PP all'Ingegnere Capo del Genio Civile di Perugia (19 dicembre 1928).

Città della Pieve | Città della Pieve - territorio comunale | 7 Ottobre 1937

ASP, GC: Rapporto dell'Ufficio di Perugia al Ministero LL PP (8 ottobre 1937); Prefettura Amministrativo, serie 1, b. 278, fasc. 2: Prospetto finanziamenti per la riparazione di danni (27 ottobre 1937).

Città della Pieve | Città della Pieve - territorio comunale | 7 Ottobre 1937

ASP, Prefettura Amministrativo, s. 1, b. 278: Seconda relazione sull'alluvione della notte tra il 6 e il 7 ottobre 1937 (15 ottobre 1937), Terza relazione sull'alluvione della notte tra il 6 e il 7 ottobre 1937 (22 ottobre 1937).

Città della Pieve | Città della Pieve - territorio comunale | 7 Ottobre 1937

ASP, Prefettura Amministrativo, s. 1, b. 278: Seconda relazione sull'alluvione della notte tra il 6 e il 7 ottobre 1937 (15 ottobre 1937), Terza relazione sull'alluvione della notte tra il 6 e il 7 ottobre 1937 (22 ottobre 1937).

Città della Pieve | Città della Pieve - territorio comunale | 25 Ottobre 1940

ASP, Prefettura Amministrativo, s. 1, b. 481, fasc. 6: Telegramma del Podestà di Città della Pieve alla Prefettura di Perugia (25 ottobre 1940).

Città della Pieve | Città della Pieve - territorio comunale | 10 Novembre 1946

ASP, Prefettura Amministrativo, s. 1, b. 425, fasc. 23: Telegramma dell'Amministrazione Paganini di Città della Pieve alla Prefettura di Perugia (12 novembre 1946).

Città della Pieve | Città della Pieve - territorio comunale | 10 Novembre 1946

ASP, Prefettura Amministrativo, s. 1, b. 425, fasc. 23: Telegramma dell'Amministrazione Paganini di Città della Pieve alla Prefettura di Perugia (12 novembre 1946).

Città della Pieve | Fabbrica | Novembre 1944

ASP, Prefettura Amministrativo, s. 1, b. 322: Comunicazione dell'Ispettorato Provinciale dell'Agricoltura alla Provincia di Perugia (8 novembre 1944).

Città della Pieve | Fornace Frazzi | 7 Ottobre 1937

ASP, Prefettura Amministrativo, s. 1, b. 278: Seconda relazione sull'alluvione della notte tra il 6 e il 7 ottobre 1937 (15 ottobre 1937), Terza relazione sull'alluvione della notte tra il 6 e il 7 ottobre 1937 (22 ottobre 1937).

Città della Pieve | Fosso Busseto | 7 Ottobre 1937

ASP, Prefettura Amministrativo, s. 1, b. 278: Seconda relazione sull'alluvione della notte tra il 6 e il 7 ottobre 1937 (15 ottobre 1937), Terza relazione sull'alluvione della notte tra il 6 e il 7 ottobre 1937 (22 ottobre 1937).

Città della Pieve | Fosso Cerretole | 30 Settembre 1836

ASP, Delegazione Apostolica, Titolo 7. Acque e Strade, Art. 1° Acque e loro corso, b. 1883: Verbale di sopralluogo (2 ottobre 1836).

Città della Pieve | Fosso Chieteno - a valle del ponte del Bastione | Tra il 29 Ottobre e il 30 Novembre 1928

ASP, GC, s. Acque pubbliche, b. 20, fasc. 1: Relazione del Consorzio Bonifica della Val di Chiana (6 dicembre 1932).

Città della Pieve | Fosso Chieteno - a valle del ponte del Bastione | 30 Novembre 1932

ASP, GC, s. Acque pubbliche, b. 20, fasc. 1: Relazione del Consorzio Bonifica della Val di Chiana (6 dicembre 1932), Stima per lavori sui torrente Matera, Pian di Sette e Chieteno (12 dicembre 1932), Lavori per chiusura di rotte dei torrenti Matera, Pian di Sette e Chieteno (12 dicembre 1932).

Città della Pieve | Fosso Chieteno - a valle del ponte del Bastione | 16 Dicembre 1932

ASP, GC, s. Acque pubbliche, b. 20, fasc. 1: Lettera del Consorzio Idraulico di Val di Chiana e Tresa all'ufficio del Genio Civile di Perugia (16 dicembre 1932).

Città della Pieve	Fosso Chieteno - a valle del ponte del Bastione	10 Febbraio 1933

ASP, GC, s. Acque pubbliche, b. 20, fasc. 1: Lettera del Consorzio Idraulico di Val di Chiana e Tresa all'ufficio del Genio Civile di Perugia (16 dicembre 1932).

Città della Pieve	Fosso delle Piazze - a valle della confluenza tra i fossi Matera e Pian di Sette	30 Novembre 1932

ASP, GC, s. Acque pubbliche, b. 20, fasc. 1: Relazione del Consorzio Bonifica della Val di Chiana (6 dicembre 1932).

Città della Pieve	Fosso delle Piazze - a valle della confluenza tra i fossi Matera e Pian di Sette	10 Febbraio 1933

ASP, GC, s. Acque pubbliche, b. 20, fasc. 1: Lettera del Consorzio Idraulico di Val di Chiana e Tresa all'Ingegner Martinelli (13 febbraio 1933).

Città della Pieve	Fosso Fortile	30 Settembre 1836

ASP, Delegazione Apostolica, Titolo 7. Acque e Strade, Art. 1° Acque e loro corso, b. 1883: Verbale di sopralluogo (2 ottobre 1836).

Città della Pieve	Fosso Maranzano	7 Ottobre 1937

ASP, Prefettura Amministrativo, s. 1, b. 278: Seconda relazione sull'alluvione della notte tra il 6 e il 7 ottobre 1937 (15 ottobre 1937), Terza relazione sull'alluvione della notte tra il 6 e il 7 ottobre 1937 (22 ottobre 1937).

Città della Pieve	Fosso Matera - zona prossima al confine regionale	30 Novembre 1932

ASP, GC, s. Acque pubbliche, b. 20, fasc. 1: Relazione del Consorzio Bonifica della Val di Chiana (6 dicembre 1932).

Città della Pieve	Fosso Matera - zona prossima al confine regionale	16 Dicembre 1932

ASP, GC, s. Acque pubbliche, b. 20, fasc. 1: Lettera del Consorzio Idraulico di Val di Chiana e Tresa all'ufficio del Genio Civile di Perugia (16 dicembre 1932).

Città della Pieve	Fosso Moiano - da Casaltondo al fiume Tresa	30 Giugno 1936

ASP, Prefettura Amministrativo, s. 1, b. 97, fasc. 4: Lettera del Genio Civile di Perugia al Ministero dei LL PP (10 ottobre 1936).

Città della Pieve	Fosso Moiano - da Casaltondo al fiume Tresa	9 Ottobre 1936

ASP, Prefettura Amministrativo, s. 1, b. 97, fasc. 4: Fonogramma dei Carabinieri alla Prefettura di Perugia (s.d.), Lettera del Genio Civile di Perugia al Ministero dei LL PP (10 ottobre 1936).

Città della Pieve	Fosso Moiano - da Casaltondo al fiume Tresa	5 Marzo 1937

ASP, Prefettura Amministrativo, s. 1, b. 97, fasc. 4: Telegramma del Prefetto di Perugia al Ministero dell'Interno (5 marzo 1937), Comunicazione del Genio Civile di Perugia alla Prefettura di Perugia (6 marzo 1937), Lettera del Prefetto di Perugia al Prefetto di Siena (12 marzo 1937).

Città della Pieve	Fosso Molinella	30 Settembre 1836

ASP, Delegazione Apostolica, Titolo 7. Acque e Strade, Art. 1° Acque e loro corso, b. 1883: Verbale di sopralluogo (2 ottobre 1836).

Città della Pieve	Fosso Molinella	Fine Settembre 1867

ASP, GC, s. Acque pubbliche, b. 2, fasc. 20: Perizia estimativa per lavori sul fosso Molinella (11 novembre 1867).

Città della Pieve	Fosso Pian di Sette - località Pinzo I e II	30 Novembre 1932

ASP, GC, s. Acque pubbliche, b. 20, fasc. 1: Relazione del Consorzio Bonifica della Val di Chiana (6 dicembre 1932), Stima per lavori sui torrente Matera, Pian di Sette e Chieteno (12 dicembre 1932), Lavori per chiusura di rotte dei torrenti Matera, Pian di Sette e Chieteno (12 dicembre 1932).

Città della Pieve	Fosso Pian di Sette - località Pinzo I e II	16 Dicembre 1932

ASP, GC, s. Acque pubbliche, b. 20, fasc. 1: Lettera del Consorzio Idraulico di Val di Chiana e Tresa all'ufficio del Genio Civile di Perugia (16 dicembre 1932).

Città della Pieve	Fosso Pian di Sette - località Pinzo I e II	10 Febbraio 1933

ASP, GC, s. Acque pubbliche, b. 20, fasc. 1: Lettera del Consorzio Idraulico di Val di Chiana e Tresa all'ufficio del Genio Civile di Perugia (16 dicembre 1932).

Città della Pieve	Fosso Pompeo	30 Settembre 1836

ASP, Delegazione Apostolica, Titolo 7. Acque e Strade, Art. 1° Acque e loro corso, b. 1883: Verbale di sopralluogo (2 ottobre 1836).

Città della Pieve	La Costa	Novembre 1944

ASP, Prefettura Amministrativo, s. 1, b. 322: Comunicazione dell'Ispettorato Provinciale dell'Agricoltura alla Provincia di Perugia (8 novembre 1944).

Città della Pieve	Lungo il fosso Astrone	Tra il 29 Ottobre e il 30 Novembre 1928

ASP, GC, s. Acque pubbliche, b. 20, fasc. 1: Relazione del Consorzio Bonifica della Val di Chiana (6 dicembre 1932).

Città della Pieve	Stazione di Città della Pieve	7 Ottobre 1937

ASP, Prefettura Amministrativo, s. 1, b. 278: Seconda relazione sull'alluvione della notte tra il 6 e il 7 ottobre 1937 (15 ottobre 1937), Terza relazione sull'alluvione della notte tra il 6 e il 7 ottobre 1937 (22 ottobre 1937).

Città della Pieve	Torrente Argento - a valle del ponte sulla SC Salci-Ficulle	Prima del 29 Ottobre 1933

ASP, GC, s. Acque pubbliche, b. 20, fasc. 1: Lettera dell'Ing. Doretti all'Ingegnere Capo del Genio Civile di Perugia (29 ottobre 1933).

Città della Pieve	Torrente Fossalto - a valle del ponte sulla Città della Pieve-Salci	Prima del 29 Ottobre 1933

ASP, GC, s. Acque pubbliche, b. 20, fasc. 1: Lettera dell'Ing. Doretti all'Ingegnere Capo del Genio Civile di Perugia (29 ottobre 1933).

Città della Pieve	Vocabolo San Bartolomeo	30 Novembre 1932

ASP, GC, s. Acque pubbliche, b. 20, fasc. 1: Stima per lavori sui torrente Matera, Pian di Sette e Chieteno (12 dicembre 1932), Lavori per chiusura di rotte dei torrenti Matera, Pian di Sette e Chieteno (12 dicembre 1932).

Città di Castello	Bonsciano - lungo il Minima	16 Novembre 1946

ASP, Prefettura Amministrativo, s. 1, b. 425, fasc. 23: Fonogramma dei Carabinieri di Città di Castello alla Prefettura di Perugia (17 novembre 1946).

Città di Castello	Chiusa Montini sul torrente Soara	26 Ottobre 1827

ASP, Delegazione Apostolica, Titolo 7. Acque e Strade, Art. 1° Acque e loro corso, b. 1871: Lettera del Governatore di Città di Castello al Delegato Apostolico di Perugia (1 dicembre 1827), Lettera del Delegato Apostolico all'Ingegnere Capo della Delegazione Apostolica di Perugia (31 dicembre 1827).

Città di Castello	Città di Castello - territorio comunale	Giugno 1941

ASP, Prefettura Amministrativo, s. 1, b. 278, carte sciolte: Istanza Boriosi (22 giugno 1942).

Città di Castello	Città di Castello - territorio comunale	21 Giugno 1942

ASP, Prefettura Amministrativo, s. 1, b. 278, carte sciolte: Istanza Boriosi (22 giugno 1942).

Città di Castello	Città di Castello - territorio comunale	16 Novembre 1946

ASP, Prefettura Amministrativo, s. 1, b. 425, fasc. 23: Fonogramma dei Carabinieri di Città di Castello alla Prefettura di Perugia (17 novembre 1946).

Città di Castello	Città di Castello - territorio comunale	16 Novembre 1946

ASP, Prefettura Amministrativo, s. 1, b. 425, fasc. 23: Fonogramma dei Carabinieri di Città di Castello alla Prefettura di Perugia (17 novembre 1946).

Città di Castello	Lugnano - lungo il Nestore	16 Novembre 1946

ASP, Prefettura Amministrativo, s. 1, b. 425, fasc. 23: Fonogramma dei Carabinieri di Città di Castello alla Prefettura di Perugia (17 novembre 1946).

Città di Castello	Petroia - lungo il Nestore	16 Novembre 1946

ASP, Prefettura Amministrativo, s. 1, b. 425, fasc. 23: Fonogramma dei Carabinieri di Città di Castello alla Prefettura di Perugia (17 novembre 1946).

Città di Castello	Trestina - lungo il Nestore	16 Novembre 1946

ASP, Prefettura Amministrativo, s. 1, b. 425, fasc. 23: Fonogramma dei Carabinieri di Città di Castello alla Prefettura di Perugia (17 novembre 1946).

Città di Castello	Volterrano	Presumibilmente 16 Novembre 1946

ASP, Prefettura Amministrativo, s. 1, b. 425, fasc. 23: Telegramma del Sindaco di Città di Castello alla Prefettura di Perugia (23 novembre 1946).

Collazzone	Collepepe	15 Dicembre 1937

ASP, Prefettura Amministrativo, s. 1, b. 278, fasc. 2: Fonogramma n. 283/17 dei Carabinieri alla Prefettura di Perugia (15 dicembre 1937).

Collazzone	Collepepe - Casa Barca	1723

Pisco K. , Fonti per uno studio su ambiente, salute e calamità naturali nel tuderte dalla metà del XIV secolo ai primi decenni dell'Ottocento. Rassegna bibliografica critica, tesi inedita, Università degli Studi di Perugia, Facoltà di Lettere e Filosofia, relatore Prof. Melelli, 1995,(copia conservata presso l'Archivio Storico Comunale di Todi); Margottini C. e Martini E. (curatori): Le frane storiche di Todi e Orvieto. Cd-rom.

Collazzone	Collepepe - in destra del Tevere di fronte alle Ripe di Collepepe	Prima del 1722

Pisco K. , Fonti per uno studio su ambiente, salute e calamità naturali nel tuderte dalla metà del XIV secolo ai primi decenni dell'Ottocento. Rassegna bibliografica critica, tesi inedita, Università degli Studi di Perugia, Facoltà di Lettere e Filosofia, relatore Prof. Melelli, 1995, pp. 69-71 (copia conservata presso l'Archivio Storico Comunale di Todi); Margottini C. e Martini E. (curatori): Le frane storiche di Todi e Orvieto. Cd-rom.

Collazzone	Collepepe - Isola di Puglia	1722

Pisco K. , Fonti per uno studio su ambiente, salute e calamità naturali nel tuderte dalla metà del XIV secolo ai primi decenni dell'Ottocento. Rassegna bibliografica critica, tesi inedita, Università degli Studi di Perugia, Facoltà di Lettere e Filosofia, relatore Prof. Melelli, 1995, (copia conservata presso l'Archivio Storico Comunale di Todi); Margottini C. e Martini E. (curatori): Le frane storiche di Todi e Orvieto. Cd-rom.

Collazzone	La Barca di Piedicolle	15 Dicembre 1937

ASP, Prefettura Amministrativo, s. 1, b. 278, fasc. 2: Fonogramma n. 283/17 dei Carabinieri alla Prefettura di Perugia (15 dicembre 1937).

Collazzone	Lungo la strada Collepepe-Marsciano	25-26 Febbraio 1951

ASP, Prefettura Amministrativo, s. 1, b. 425: Lettera del Sindaco di Collazzone alla Prefettura di Perugia (1 marzo 1951).

Collazzone	Mandrelle nuove	7 Ottobre 1937

ASP, GC, s. Opere idrauliche, b. 34, fasc. 1: Perizia suppletiva per i lavori a seguito dell'alluvione del 6-7 ottobre 1937 (s.d.).

Corciano	Confluenza torrente Caina-torrente Oscano	Prima del 1768

ASP, ASCP, Posizioni di cause disposte per alfabeto, b. 59, fasc. 13: Perizia Stay (1768 o 1879).

Corciano	Corciano - territorio comunale	2 Novembre 1944

ASP, Prefettura Amministrativo, s. 1, b. 322: Comunicazione dell'Ispettorato Provinciale dell'Agricoltura alla Provincia di Perugia (8 novembre 1944).

Corciano	Fratte di Mantignana	Inverno 1865

ASP, GC, s. Acque pubbliche, b. 3, fasc. 19: Perizia estimativa del Genio civile per lavori sul torrente Cainone (3 giugno 1865).

Corciano	Stazione di Ellera	7 Ottobre 1937

ASP, Prefettura Amministrativo, s. 1, b. 278, fasc. 11: Telegramma del Capostazione di Ellera alla Prefettura di Perugia (7 ottobre 1937).

Corciano	Strada Corciano-Pucciarello - presso il ponte sul Caina	1761

ASP, ASCP, Posizioni di cause disposte per alfabeto, b. 5, fasc. 5: Perizia Bartoli (25 giugno 1769).

Corciano	Vocabolo Il Piano di Migiana	Ottobre 1827

ASP, Delegazione Apostolica, Titolo 7. Acque e Strade, Art. 1° Acque e loro corso, b. 1873: Relazione Ottoni (14 giugno 1828).

Corciano	Vocabolo Palazzi	Prima del 4 Gennaio 1871

ASP, GC, s. Acque pubbliche, b. 6, fasc. 15: Perizia estimativa per lavori sul torrente Caina (4 gennaio 1871).

Costacciaro	SS Flaminia - ponte sul torrente Fossa Secca	Prima del 1 Febbraio 1881

ASP, GC, s. Strade nazionali, b. 37, fasc. 1: Lettera del Sindaco del Comune di Costacciaro all'Ingegnere Capo del Genio Civile di Perugia (1 febbraio 1881).

Deruta	A monte di Palazzetta	Prima del Giugno 1897

ASP, GC, s. Opere idrauliche, b. 7: Lettera della Prefettura dell'Umbria all'Ufficio del Genio Civile di Perugia (14 giugno 1897).

Deruta	A monte di Palazzetta	Prima del Maggio 1898

ASP, GC, s. Opere idrauliche, b. 7: Lettera della Prefettura dell'Umbria all'Ufficio del Genio Civile di Perugia (26 maggio 1898); Relazione di sopralluogo (9 giugno 1898).

Deruta	A valle di Palazzetta	Prima del Giugno 1897

ASP, GC, s. Opere idrauliche, b. 7: Lettera della Prefettura dell'Umbria all'Ufficio del Genio Civile di Perugia (14 giugno 1897).

Deruta	A valle di Palazzetta	Prima del Maggio 1898

ASP, GC, s. Opere idrauliche, b. 7: Lettera della Prefettura dell'Umbria all'Ufficio del Genio Civile di Perugia (26 maggio 1898; Relazione di sopralluogo (9 giugno 1898).

Deruta	Caprara - Fosso della Molinella	27 Giugno 1940

ASP, Prefettura Amministrativo, s. 1, b. 322: Lettera del Podestà di Deruta al Prefetto di Perugia (4 luglio 1940), Estratto di deliberazione del Podestà di Deruta (7 febbraio 1941).

Deruta	Colle delle Forche	Dicembre 1895

ASP, GC, s. Fabbriche dello Stato: Verbale di sopralluogo (3 febbraio 1896).

Deruta	Deruta - Borgo	13 Luglio 1811, circa le cinque pomeridiane

Fabretti G., Memorie dell'Antica Terra di Deruta descritte da me Giuseppe Fabretti Derutese. Libro II, pp. 117-120 (Ms. 2002 della Biblioteca Augusta di Perugia, sec. XIX).

Deruta	Deruta - Borgo	26 Agosto 1817

Fabretti G., Memorie dell'Antica Terra di Deruta descritte da me Giuseppe Fabretti Derutese, Libro II, pp. 340-341. (Ms. 2002 della Biblioteca Augusta di Perugia, sec. XIX).

Deruta	Deruta - Borgo	28 Settembre 1814

Fabretti G., Memorie dell'Antica Terra di Deruta descritte da me Giuseppe Fabretti Derutese, Libro II, pp. 246-247. (Ms. 2002 della Biblioteca Augusta di Perugia, sec. XIX).

Deruta	Deruta - Borgo	18 Settembre 1836

Fabretti G., Memorie dell'Antica Terra di Deruta descritte da me Giuseppe Fabretti Derutese, Libro II, pp. 382-385. (Ms. 2002 della Biblioteca Augusta di Perugia, sec. XIX).

Deruta	Deruta - Borgo	6-8 Dicembre 1846

Fabretti G., Memorie dell'Antica Terra di Deruta descritte da me Giuseppe Fabretti Derutese, Libro II, pp. 463-464. (Ms. 2002 della Biblioteca Augusta di Perugia, sec. XIX).

Deruta	Deruta - Fosso della Madonna delle Piagge	9 Dicembre 1815

Fabretti G., Memorie dell'Antica Terra di Deruta descritte da me Giuseppe Fabretti Derutese, Libro II, pp. 299-300. (Ms. 2002 della Biblioteca Augusta di Perugia, sec. XIX).

Deruta	Deruta - territorio comunale	860

Bianconi G.: Di Deruta terra della provincia Perugina cenni storici e descrittivi di Giuseppe Bianconi, Todi, 1854, p. 5, allegato a: Fabretti G., Memorie dei paesi appodiati a Deruta. (Ms. 2009 della Biblioteca Augusta di Perugia, sec. XIX).

Deruta	Deruta - territorio comunale	17 Settembre 1859

Fabretti G., Memorie dei paesi appodiati a Deruta, p. 38, 280. (Ms. 2009 della Biblioteca Augusta di Perugia, sec. XIX); Memorie dei paesi soggetti al Cantone di Deruta, Libro V, p. 132-133. (Ms. 2008 della Biblioteca Augusta di Perugia, sec. XIX).

Deruta	Deruta - territorio comunale	31 Gennaio 1805

Fabretti G., Memorie dei paesi appodiati a Deruta, p. 33-34. (Ms. 2009 della Biblioteca Augusta di Perugia, sec. XIX); Memorie dell'Antica Terra di Deruta descritte da me Giuseppe Fabretti Derutese, pp. 55-56. Libro II. (Ms. 2002 della Biblioteca Augusta di Perugia, sec. XIX).

Deruta	Deruta - territorio comunale	1809

Fabretti G., Tevere e Chiagio, alluvioni e ponti, p. 53 (Ms. 2016 della Biblioteca Augusta di Perugia, sec. XIX).

Deruta	Deruta - territorio comunale	4 Dicembre 1813

Fabretti G., Memorie dell'Antica Terra di Deruta descritte da me Giuseppe Fabretti Derutese, Libro II, pp. 205-206. (Ms. 2002 della Biblioteca Augusta di Perugia, sec. XIX).

Deruta	Deruta - territorio comunale	3-4 Gennaio 1840

Fabretti G., Memorie dell'Antica Terra di Deruta descritte da me Giuseppe Fabretti Derutese, Libro II, p. 407. (Ms. 2002 della Biblioteca Augusta di Perugia, sec. XIX).

Deruta	Deruta - territorio comunale	Febbraio 1843

Fabretti G., Memorie dell'Antica Terra di Deruta descritte da me Giuseppe Fabretti Derutese, Libro II, op 409-410. (Ms. 2002 della Biblioteca Augusta di Perugia, sec. XIX).

Deruta	Deruta - territorio comunale	Febbraio 1844

Fabretti G., Memorie dell'Antica Terra di Deruta descritte da me Giuseppe Fabretti Derutese, Libro II, op 433-434. (Ms. 2002 della Biblioteca Augusta di Perugia, sec. XIX).

Deruta	Deruta - territorio comunale	Febbraio 1850

Fabretti G., Memorie dell'Antica Terra di Deruta descritte da me Giuseppe Fabretti Derutese, Libro II, p. 582. (Ms. 2002 della Biblioteca Augusta di Perugia, sec. XIX).

Deruta	Deruta - territorio comunale	14-15 Febbraio 1855

Fabretti G., Memorie dell'Antica Terra di Deruta descritte da me Giuseppe Fabretti Derutese, Libro II, p. 593. (Ms. 2002 della Biblioteca Augusta di Perugia, sec. XIX).

Deruta	Deruta - territorio comunale	15 Dicembre 1937

ASP, GC, s. Opere idrauliche, b. 26, fasc. 6: Perizia dei lavori (s.d.).

Deruta	Deruta - territorio comunale	15 Dicembre 1937

ASP, Prefettura Amministrativo, s. 1, b. 278, fasc. 2: Telegramma del Podestà di Deruta alla Prefettura di Perugia (15 dicembre 1937, ore 18.40); Fonogramma n. 283/19 dei Carabinieri alla Prefettura di Perugia (15 dicembre 1937, ore 20.20).

Deruta	Deruta - territorio comunale	2 Febbraio 1940

ASP, GC: Biglietto postale di servizio urgente a firma Pascucci (2 febbraio 1940).

Deruta	Deruta - territorio comunale	2 Novembre 1944

ASP, Prefettura Amministrativo, s. 1, b. 322: Comunicazione dell'Ispettorato Provinciale dell'Agricoltura alla Provincia di Perugia (8 novembre 1944).

Deruta	Fiume Tevere - sponda sinistra a valle della barca di Casalina	2 Novembre 1893

ASP, GC, s. Fabbriche dello Stato: Relazione del sopralluogo eseguito a Casalina (13 novembre 1893).

Deruta	Fiume Tevere - sponda sinistra presso Casalina	7 Ottobre 1937

ASP, Prefettura Amministrativo, s. 1, b. 278, fasc. 2: Prospetto finanziamenti per la riparazione di danni (27 ottobre 1937).

Deruta	Fiume Tevere - tra Ponte Nuovo e la Barca di San Nicolò	Primavera 1926

ASP, GC, s. Opere idrauliche, b. 13, fasc. 7: Perizia di ulteriori lavori a difesa della sponda sinistra del fiume Tevere fra Pontenuovo e la barca di S. Niccolo presso Deruta (4 luglio 1926).

Deruta	Madonna dei Bagni	Dicembre 1895

ASP, GC, s. Fabbriche dello Stato: Verbale di sopralluogo (3 febbraio 1896).

Deruta	Podere Vincara	Circa 1600

Fabretti G., Memorie dei paesi appodiati a Deruta, p. 29 bis-30. (Ms. 2009 della Biblioteca Augusta di Perugia, sec. XIX).

Deruta	Ponte Nuovo	1466

Fabretti G., Tevere e Chiagio, alluvioni e ponti, p. 381. (Ms. 2016 della Biblioteca Augusta di Perugia, sec. XIX).

Deruta	Ponte Nuovo	Prima del 1543

Fabretti G., Tevere e Chiagio, alluvioni e ponti, pp. 381-382. (Ms. 2016 della Biblioteca Augusta di Perugia, sec. XIX).

Deruta	Ponte Nuovo	1555

Fabretti G., Memorie dei paesi appodiati a Deruta, p. 23. (Ms. 2009 della Biblioteca Augusta di Perugia, sec. XIX).

Deruta	Ponte Nuovo	Prima del Dicembre 1558

Fabretti G., Tevere e Chiagio, alluvioni e ponti, p. 391. (Ms. 2016 della Biblioteca Augusta di Perugia, sec. XIX).

Deruta	Ponte Nuovo	1605

Fabretti G., Tevere e Chiagio, alluvioni e ponti, pp. 395-396. (Ms. 2016 della Biblioteca Augusta di Perugia, sec. XIX).

Deruta	Ponte Nuovo	1609

Fabretti G., Memorie dei paesi appodiati a Deruta, p. 29-29 bis (Ms. 2009 della Biblioteca Augusta di Perugia, sec. XIX).

Deruta	Ponte Nuovo	1609

Fabretti G., Memorie dei paesi soggetti al cantone di Deruta, libro IV, p. 433 (Ms. 2007 della Biblioteca augusta di Perugia, sec. XIX); Tevere e Chiagio, alluvioni e ponti, p. 396. (Ms. 2016 della Biblioteca Augusta di Perugia, sec. XIX); Bonazzi L., Storia di Perugia dalle origini al 1860, Città di Castello 1960, vol. II, p. 272.

Deruta	Ponte Nuovo	Prima del Giugno 1613

Fabretti G., Memorie dei paesi appodiati a Deruta, p. 29-29 bis (Ms. 2009 della Biblioteca Augusta di Perugia, sec. XIX).

Deruta	Ponte Nuovo	Dicembre 1812

Fabretti G., Tevere e Chiagio, alluvioni e ponti, pp. 500-501. (Ms. 2016 della Biblioteca Augusta di Perugia, sec. XIX).

Deruta	Ponte Nuovo	1813

Fabretti G., Memorie dei paesi soggetti al cantone di Deruta, libro IV, p. 52 (Ms. 2006 della Biblioteca Augusta di Perugia, sec. XIX).

Deruta	Ponte Nuovo	4 Dicembre 1813

Fabretti G., Memorie dell'Antica Terra di Deruta descritte da me Giuseppe Fabretti Derutese, Libro II, pp. 205-206. (Ms. 2002 della Biblioteca Augusta di Perugia, sec. XIX).

Deruta	Ponte Nuovo	2-5 Novembre 1844

Fabretti G., Memorie dei paesi appodiati a Deruta, p. 34-35. (Ms. 2009 della Biblioteca Augusta di Perugia, sec. XIX); Tevere e Chiagio, alluvioni e ponti, pp. 406-408, 502. (Ms. 2016 della Biblioteca Augusta di Perugia, sec. XIX).

Deruta	Ponte Nuovo	14-15 Febbraio 1855

Fabretti G., Memorie dell'Antica Terra di Deruta descritte da me Giuseppe Fabretti Derutese, Libro II, p. 593. (Ms. 2002 della Biblioteca Augusta di Perugia, sec. XIX).

Deruta	Ponte Nuovo	7 o 8 Novembre 1871

Corriere dell'Umbria (9 novembre 1871).

Deruta	Ponte Nuovo	15 Dicembre 1937

ASP, Prefettura Amministrativo, s. 1, b. 278, fasc. 2: Telegramma dell'Ufficio del Genio civile di Perugia al Ministero dei LL PP (16 dicembre 1937), Fonogramma del Podestà di Deruta alla Prefettura di Perugia (s.d. ma 17 dicembre 1937), Rapporto sui danni alla SP Tuderte (17 dicembre 1937), Comunicazione del Comune di Deruta alla Prefettura di Perugia (18 dicembre 1937).

Deruta	Ponte Nuovo	Prima del 10 Gennaio 1938

ASP, Prefettura Amministrativo, s. 1, b. 97, fasc. 4: Biglietto postale dell'Ing. Capo del Genio Civile di Perugia alla Prefettura di Perugia (10 gennaio 1938).

Deruta	Sant' Angelo di Celle	31 Ottobre 1589

Memorie di Perugia di Romano Allegroni dal 1580 al 1591, in: Fabretti A.: Cronache della città di Perugia edite da Ariodante Fabretti, Torino, 1894, vol. 5, pp. 126-127; Memorie di Perugia di Cesare Rossi dall'anno 1575 al 1630, in: Fabretti A.: Cronache della città di Perugia edite da Ariodante Fabretti, Torino, 1894, vol. 5, pp. 184-185.

Deruta	Sbocco del fosso di Provancio	Prima quindicina di Gennaio 1892

ASP, GC, s. Fabbriche dello Stato, b. 75, fasc. 1: Verbale di constatazione dei danni (26 gennaio 1892).

Deruta	Tenuta di Casalina	28 Ottobre 1890

ASP, GC, s. Fabbriche dello Stato, b. 75, fasc. 1: Perizia sui lavori di difesa in tenuta di Casalina (17 gennaio 1891), Verbale di constatazione dei danni (s.d. ma circa 3 novembre 1890).

Deruta	Tenuta di Casalina	13 Novembre 1890

ASP, GC, s. Fabbriche dello Stato, b. 75, fasc. 1: Perizia sui lavori di difesa in tenuta di Casalina (17 gennaio 1891).

Deruta	Tenuta di Casalina - confine a valle	Prima quindicina di Gennaio 1892

ASP, GC, s. Fabbriche dello Stato, b. 75, fasc. 1: Verbale di constatazione dei danni (26 gennaio 1892).

Deruta	Tenuta di Casalina - di fronte al podere Seconda Casa dello Stradone	Prima quindicina di Gennaio 1892

ASP, GC, s. Fabbriche dello Stato, b. 75, fasc. 1: Verbale di constatazione dei danni (26 gennaio 1892).

Deruta	Troscia	15 Dicembre 1937

ASP, GC, s. Frane, terremoti, alluvioni, etc., b. 16, fasc. 2: Lavori di riparazione danni causati dall'alluvione (s.d.).

Foligno	Belfiore	19 Settembre 1836

Gazzetta Universale (24 settembre 1836).

Foligno	Belfiore	6-7 Novembre 1942

ASP, Prefettura Amministrativo, s. 1, b. 322, fasc. 1: Lettera del Genio Civile di Perugia alla Prefettura di Perugia (26 marzo 1943).

Foligno	Belfiore - Vocabolo Pastine	6-7 Novembre 1942

ASP, Prefettura Amministrativo, s. 1, b. 322, fasc. 1: Istanza della signora A. Giuliani Gismondi alla Prefettura di Perugia (30 aprile 1943).

Foligno	Cave - vocabolo Bolciano	30 Ottobre 1827

ASP, Delegazione Apostolica, Titolo 7. Acque e Strade, Art. 1° Acque e loro corso, b. 1889: Lettera di E. Ridolfi ai Deputati alla livellazione degli argini sul Topino (5 febbraio 1827).

Foligno	Colfiorito - zona prossima al lago	10 Aprile 1917

ASP, Prefettura Amministrativo, s. 1, b. 245/B, fasc. 6: Telegramma di R. Loreti alla Prefettura di Perugia (10 aprile 1917), Telegramma alla Prefettura di Perugia (11 aprile 1917), Istanza di alcuni cittadini di Colfiorito alla Prefettura di Perugia (13 aprile 1917), Relazione sulla inondazione causata dal lago di Colfiorito (15 aprile 1917), fonogramma dei Carabinieri alla Prefettura di Perugia (20 aprile 1917).

Foligno	Fiorenzuola di Capodacqua	3 Agosto 1947

ASP, Prefettura Amministrativo, s. 1, b. 481, fasc. 10: Lettera del Sindaco di Foligno alla Prefettura di Perugia (6 agosto 1947), Comunicazione del Genio Civile di Perugia alla Prefettura di Perugia (7 agosto 1947).

Foligno	Fiorenzuola di Capodacqua	15-16 Agosto 1947

ASP, Prefettura Amministrativo, s. 1, b. 481, fasc. 10: Fonogramma dei Carabinieri di Foligno alla Prefettura di Perugia (22 agosto 1947), Comunicazione del Comune di Foligno alla Prefettura di Perugia (9 ottobre 1947).

Foligno	Fiume Topino - zona Vescia-Scanzano	21 Agosto 1834

Gazzetta Universale (23 agosto 1834).

Foligno	Foligno	19 Settembre 1836

Gazzetta Universale (24 settembre 1836).

Foligno | Foligno - a valle del ponte | 8 Agosto 1833

Gazzetta Universale (27 agosto 1833); Rutili Gentili A.: Della necessità di una pronta sistemazione del fiume Topino e del modo di effettuarla. Discorsi due, Foligno, 1837, p. 20.

Foligno | Foligno - territorio comunale | 10 Luglio 1836

Gazzetta Universale (16 luglio 1836).

Foligno | Foligno - territorio comunale | 19 Settembre 1836

Gazzetta Universale (24 settembre 1836); Rutili Gentili A.: Della necessità di una pronta sistemazione del fiume Topino e del modo di effettuarla. Discorsi due, Foligno, 1837, Tipo dimostrativo.

Foligno | Foligno - territorio comunale | 17 Ottobre 1880

ASP, GC, s. Strade nazionali, b. 37, fasc. 9: Rapporto dell'Assistente all'Ingegnere Capo del Genio civile di Perugia (17 ottobre 1880).

Foligno | Fosso Treggiano | 1836

ASP, Delegazione Apostolica, Titolo 7. Acque e Strade, Art. 1° Acque e loro corso, b. 1884: Istanza Olmi e altri al Delegato Apostolico di Perugia (23 settembre 1836).

Foligno | Mezzanti | 19 Settembre 1836

ASP, Delegazione Apostolica, Titolo 7. Acque e Strade, Art. 1° Acque e loro corso, b. 1895: Istanza di A. Castracane al Delegato delle Acque di Foligno e mappe allegate (s. d. ma 1837).

Foligno | Pale | 19 Settembre 1836

Gazzetta Universale (24 settembre 1836).

Foligno | Pale | 6-7 Novembre 1942

ASP, Prefettura Amministrativo, s. 1, b. 322, fasc. 1: Lettera della Confederazione Fascista degli Industriali di Perugia alla Prefettura di Perugia (s.d.).

Foligno | Ponte della Spiazza | 13 Settembre 1835

ASP, Delegazione Apostolica, Titolo 7. Acque e Strade, Art. 1° Acque e loro corso, b. 1881: Lettera del Governo distrettuale di Foligno al Delegato Apostolico di Perugia (15 ottobre 1835).

Foligno | Ponte San Vittore | 2 Giugno 1862

ASP, GC, s. Strade nazionali, b. 11, fasc. 6: Minuta della lettera dell'Ufficio del Genio Civile al Prefetto della Provincia (10 giugno 1864).

Foligno | Rasiglia - a valle dell'abitato | 6-7 Novembre 1942

ASP, Prefettura Amministrativo, s. 1, b. 322, fasc. 1: Istanza di U. Tonti alla Prefettura di Perugia (7 gennaio 1943).

Foligno | San Paolo - Rio Pescara | 13 Settembre 1880

ASP, GC, s. Strade nazionali, b. 37, fasc. 9: Rapporto dell'Assistente all'Ingegnere Capo del Genio civile di Perugia (17 ottobre 1880); fasc. 11: Lettera dell'Ufficio del Genio Civile di Perugia alla signora A. Chiappachichilli (16 settembre 1880), Lettera dell'Ufficio del Genio Civile di Perugia alla Prefettura di Perugia (21 ottobre 1880).

Foligno | San Paolo - Rio Pescara | 17 Ottobre 1880

ASP, GC, s. Strade nazionali, b. 37, fasc. 9: Rapporto dell'Assistente all'Ingegnere Capo del Genio civile di Perugia (17 ottobre 1880).

Foligno | Serrone - ponte sul Menotre | Prima del 15 Giugno 1827

ASP, Delegazione Apostolica, Titolo 7. Acque e Strade, Art. 1° Acque e loro corso, b. 1873: Lettera del Governatore di Foligno al Delegato Apostolico di Perugia (15 giugno 1827).

Foligno | Vocabolo Scesa di Bevagna | Novembre 1835

ASP, Delegazione Apostolica, Titolo 7. Acque e Strade, Art. 1° Acque e loro corso, b. 1889: Perizia Maurizi sui danni provocati dalla piena del novembre 1835 (1 febbraio 1836).

Foligno | Vocabolo Scesa di Bevagna | 19 Settembre 1836

ASP, Delegazione Apostolica, Titolo 7. Acque e Strade, Art. 1° Acque e loro corso, b. 1889: Perizia Rutili sui danni provocati dalla piena del 19 settembre 1836 (25 settembre 1836).

Fratta Todina | Fratta Todina - territorio comunale | 23 Dicembre 1598

Pisco K., Fonti per uno studio su ambiente, salute e calamità naturali nel tuderte dalla metà del XIV secolo ai primi decenni dell'Ottocento. Rassegna bibliografica critica, tesi inedita, Università degli Studi di Perugia, Facoltà di Lettere e Filosofia, relatore Prof. Melelli, 1995, p. 154 (copia conservata presso l'Archivio Storico Comunale di Todi); Bersani P. e Bencivenga M.: Le piene del Tevere a Roma dal V secolo a.C. all'anno 2000, 2001.

Fratta Todina | Fratta Todina - territorio comunale | Prima dell'Aprile 1664

Pisco K. , Fonti per uno studio su ambiente, salute e calamità naturali nel tuderte dalla metà del XIV secolo ai primi decenni dell'Ottocento. Rassegna bibliografica critica, tesi inedita, Università degli Studi di Perugia, Facoltà di Lettere e Filosofia, relatore Prof. Melelli, 1995, (copia conservata presso l'Archivio Storico Comunale di Todi); Margottini C. e Martini E. (curatori): Le frane storiche di Todi e Orvieto. Cd-rom.

Fratta Todina | Fratta Todina - territorio comunale | 4 Luglio 1837

ASP, Delegazione Apostolica, Titolo 7. Acque e Strade, Art. 1° Acque e loro corso, b. 1889: G. Misericordia Verbale di ispezione (6 luglio 1837).

Fratta Todina | Fratta Todina - territorio comunale | 15 Dicembre 1937

ASP, Prefettura Amministrativo, s. 1, b. 278, fasc. 2: Fonogramma n. 283/17 dei Carabinieri alla Prefettura di Perugia (15 dicembre 1937).

Fratta Todina | Fratta Todina - territorio comunale | 2 Febbraio 1940

ASP, GC: Biglietto postale di servizio urgente a firma Pascucci (2 febbraio 1940).

Fratta Todina | Fratta Todina - territorio comunale | Novembre 1944

ASP, Prefettura Amministrativo, s. 1, b. 322: Comunicazione dell'Ispettorato Provinciale dell'Agricoltura alla Provincia di Perugia (8 novembre 1944).

Fratta Todina | San Cassiano | 23 Dicembre 1598

Pisco K., Fonti per uno studio su ambiente, salute e calamità naturali nel tuderte dalla metà del XIV secolo ai primi decenni dell'Ottocento. Rassegna bibliografica critica, tesi inedita, Università degli Studi di Perugia, Facoltà di Lettere e Filosofia, relatore Prof. Melelli, 1995, p. 154 (copia conservata presso l'Archivio Storico Comunale di Todi); Bersani P. e Bencivenga M.: Le piene del Tevere a Roma dal V secolo a.C. all'anno 2000, 2001.

Gualdo Tadino | Piano di Gualdo | Inverno 1874

ASP, GC, s. Strade nazionali, b. 31, fasc. 6: Perizia estimativa del Genio Civile di Perugia per riparazioni alla SS Flaminia (6 giugno 1874).

Gualdo Tadino | SS Flaminia - ponte sul fosso Pinaiale | 15 Novembre 1864

ASP, GC, s. Strade nazionali, b. 11, fasc. 1: Lettera dell'Ingegnere Capo del Genio Civile di Perugia (16 novembre 1864).

Gualdo Tadino | Vaccara - ponte della ferrovia | 7 Ottobre 1937

ASP, GC: Rapporto dell'Ufficio di Perugia al Ministero LL PP (8 ottobre 1937).

Gualdo Tadino | Vocabolo Pomaiolo | 20-21 Aprile 1868

ASP, GC, s. Acque pubbliche, b. 3, fasc. 10: Lettera dell'agente rurale di Gualdo Tadino all'Ufficio del Demanio e Tasse di Nocera Umbra (25 aprile1868).

Gubbio | Col Palombo | 15 Dicembre 1937

ASP, Prefettura Amministrativo, s. 1, b. 278, fasc. 2: Telegramma del tenente Abbatecola alla Prefettura di Perugia (16 dicembre 1937).

Gubbio | Confluenza torrenti Foce-Camignano | Maggio 1931

ASP, GC, s. Opere idrauliche, b. 14, fasc. 7: Perizia di somma urgenza per la ricostruzione di una briglia a monte del Bottaccione (23 giugno 1931).

Gubbio | Padule - zona lungo il torrente | 15 Dicembre 1937

ASP, Prefettura Amministrativo, s. 1, b. 278, fasc. 2: Telegramma del tenente Abbatecola alla Prefettura di Perugia (16 dicembre 1937).

Gubbio | Ponte d'Assi | 15 Dicembre 1937

ASP, Prefettura Amministrativo, s. 1, b. 278, fasc. 2: Telegramma del tenente Abbatecola alla Prefettura di Perugia (16 dicembre 1937).

Gubbio | Raggio - zona lungo il torrente | 15 Dicembre 1937

ASP, Prefettura Amministrativo, s. 1, b. 278, fasc. 2: Telegramma del tenente Abbatecola alla Prefettura di Perugia (16 dicembre 1937).

Gubbio | San Donato | 21 Gennaio 1867

ASP, GC, s. Acque pubbliche, b. 2, fasc. 22: Lettera di Pietro Faggioli (24 gennaio 1867), Perizia estimativa del Genio civile per lavori al fosso S. Donato (s.d.).

Gubbio | San Martino in Colle - zona lungo il torrente | 15 Dicembre 1937

ASP, Prefettura Amministrativo, s. 1, b. 278, fasc. 2: Telegramma del tenente Abbatecola alla Prefettura di Perugia (16 dicembre 1937).

Lisciano Niccone | A valle di Camposili | 30 Novembre 1932

ASP, GC, s. Opere idrauliche, b. 37: Lettera del Consorzio idraulico del torrente Niccone al Prefetto di Perugia (2 dicembre 1932).

Lisciano Niccone | Camposili | 30 Novembre 1932

ASP, GC, s. Opere idrauliche, b. 37: Lettera del Consorzio idraulico del torrente Niccone al Prefetto di Perugia (2 dicembre 1932).

Lisciano Niccone | Camposili | 27 Marzo 1937

ASP, GC, s. Opere idrauliche, b. 36, fasc. 1: Verbale di constatazione danni di forza maggiore (s.d.); b. 29, fasc. 8: Foglio Annunzi Legali della Prefettura di Perugia, a. 16, n. 31, p. 165.

Lisciano Niccone | Casaccia | 30 Novembre 1932

ASP, GC, s. Opere idrauliche, b. 37: Lettera del Consorzio idraulico del torrente Niccone al Prefetto di Perugia (2 dicembre 1932).

Lisciano Niccone | Casaccia | 27 Marzo 1937

ASP, GC, s. Opere idrauliche, b. 36, fasc. 1: Verbale di constatazione danni di forza maggiore (s.d.); b. 29, fasc. 8: Foglio Annunzi Legali della Prefettura di Perugia, a. 16, n. 31, p. 165.

Lisciano Niccone | Casaccia | Prima del 2 Marzo 1940

ASP, GC, s. Opere idrauliche, b. 29, fasc. 7: Lettera dell'Ingegnere Capo del Genio Civile al Consorzio Idraulico del Niccone (2 marzo 1940).

Lisciano Niccone | Confluenza torrenti Vallaccia-Niccone | 12-13 Dicembre 1934

ASP, GC, s. Opere idrauliche, b. 34 fasc. 6: Perizia per lavori di somma urgenza (s.d.).

Lisciano Niccone | Confluenza torrenti Vallaccia-Niccone | 26 Settembre 1939

ASP, Prefettura Amministrativo, s. 1, b. 97, fasc. 4: Lettera del Consorzio idraulico del Niccone alla Prefettura di Perugia (26 settembre 1939).

Lisciano Niccone | Grugliano | 30 Novembre 1932

ASP, GC, s. Opere idrauliche, b. 37: Lettera del Consorzio idraulico del torrente Niccone al Prefetto di Perugia (2 dicembre 1932).

Lisciano Niccone | Lebbietta Romana - presso Le Vacchie | 30 Novembre 1932

ASP, GC, s. Opere idrauliche, b. 37: Lettera del Consorzio idraulico del torrente Niccone al Prefetto di Perugia (2 dicembre 1932).

Lisciano Niccone | Lisciano Niccone - territorio comunale | 8 Ottobre 1818

ASP, Delegazione Apostolica, Titolo 7. Acque e Strade, Art. 1° Acque e loro corso, b. 1860: Lettera del Gonfaloniere di Lisciano Niccone al Delegato Apostolico di Perugia (prot. 1 febbraio 1819).

Lisciano Niccone | Lisciano Niccone - territorio comunale | 12 Novembre 1819

ASP, Delegazione Apostolica, Titolo 7. Acque e Strade, Art. 1° Acque e loro corso, b. 1860: Verbale del Consiglio comunale di Lisciano (13 novembre 1819).

Lisciano Niccone | Lisciano Niccone - territorio comunale | 23 Ottobre 1820

ASP, Delegazione Apostolica, Titolo 7. Acque e Strade, Art. 1° Acque e loro corso, b. 1860: Copia di Risoluzione Consiliare (13 febbraio 1821).

Lisciano Niccone | Lisciano Niccone - territorio comunale | 21-22 Ottobre 1827

ASP, Delegazione Apostolica, Titolo 7. Acque e Strade, Art. 1° Acque e loro corso, b. 1860: Verbale del Consiglio comunale di Lisciano (28 ottobre 1827).

Lisciano Niccone | Lisciano Niccone - territorio comunale | 8-9 Dicembre 1932

ASP, GC, s. Opere idrauliche, b. 36, fasc. 1: Verbale di visita e collaudo opere sul torrente Niccone (s.d.).

Lisciano Niccone | Lisciano Niccone - territorio comunale | Dicembre 1933-Gennaio 1934

ASP, GC, s. Opere idrauliche, b. 36, fasc. 1: Verbale di visita e collaudo opere sul torrente Niccone (s.d.).

Lisciano Niccone | Lisciano Niccone - territorio comunale | 1-2 Novembre 1944

ASP, Prefettura Amministrativo, s. 1, b. 425, fasc. 23: Istanza al Prefetto di Perugia (10 gennaio 1947).

Lisciano Niccone | Ponte di Mercatale | 25 Ottobre 1820

ASP, Delegazione Apostolica, Titolo 7. Acque e Strade, Art. 1° Acque e loro corso, b. 1860: Lettera del Gonfaloniere di Lisciano Niccone al Delegato Apostolico di Perugia (6 novembre 1820).

Lisciano Niccone | Ponte di Mercatale | 27 Marzo 1937

ASP, GC, s. Opere idrauliche, b. 36, fasc. 1: Verbale di constatazione danni di forza maggiore (s.d.).

Lisciano Niccone	Ponte di Mercatale	Prima del 2 Marzo 1940

ASP, GC, s. Opere idrauliche, b. 29, fasc. 7: Lettera dell'Ingegnere Capo del Genio Civile al Consorzio Idraulico del Niccone (2 marzo 1940).

Lisciano Niccone	Reschio	22 Maggio 1939

ASP, Prefettura Amministrativo, s. 1, b. 97, fasc. 4: Fonogramma dei Carabinieri alla Prefettura di Perugia (23 maggio 1939); GC, s. Opere idrauliche, b. 29 fasc. 7: Perizia per lavori sul Niccone (14 ottobre 1939).

Lisciano Niccone	Reschio	17 Aprile 1940

ASP, GC, s. Opere idrauliche, b. 34, fasc. 6: Lettera della soc. Adanti all'Ingegnere Capo del Genio Civile di Perugia (28 aprile 1940).

Lisciano Niccone	Reschio	21 Febbraio 1941

ASP, GC: Comunicazione dell'Ufficio del Genio Civile di Perugia (21 febbraio 1941).

Lisciano Niccone	Servitella	30 Novembre 1932

ASP, GC, s. Opere idrauliche, b. 37: Lettera del Consorzio idraulico del torrente Niccone al Prefetto di Perugia (2 dicembre 1932).

Lisciano Niccone	Strada di San Donnino	25 Ottobre 1820

ASP, Delegazione Apostolica, Titolo 7. Acque e Strade, Art. 1° Acque e loro corso, b. 1860: Lettera del Gonfaloniere di Lisciano Niccone al Delegato Apostolico di Perugia (6 novembre 1820).

Lisciano Niccone	Torrente Niccone - presso Le Vacchie	30 Novembre 1932

ASP, GC, s. Opere idrauliche, b. 37: Lettera del Consorzio idraulico del torrente Niccone al Prefetto di Perugia (2 dicembre 1932).

Magione	Magione - territorio comunale	22-31 Ottobre 1850

Chiodini G. P.: Un diario dell'Ottocento. Il Giornale magionese di Giuseppe Fabretti, Perugia (s. d.), p. 313.

Magione	Magione - territorio comunale	17 Settembre 1859

Chiodini G. P.: Un diario dell'Ottocento. Il Giornale magionese di Giuseppe Fabretti, Perugia (s. d.), p. 353.

Magione	Magione - territorio comunale	2 Novembre 1944

ASP, Prefettura Amministrativo, s. 1, b. 322: Comunicazione dell'Ispettorato Provinciale dell'Agricoltura alla Provincia di Perugia (8 novembre 1944).

Magione	San Feliciano	1819

Fabretti G.: Memorie dei paesi soggetti al Governo di Magione, Libro I, pp. 194-195. (Ms. 1942 della Biblioteca Augusta di Perugia, sec. XIX).

Marsciano	A valle della confluenza Nestore-Tevere	Novembre 1944

ASP, Prefettura Amministrativo, s. 1, b. 322: Comunicazione dell'Ispettorato Provinciale dell'Agricoltura alla Provincia di Perugia (8 novembre 1944).

Marsciano	Badia di Marsciano	15 Maggio 1909

ASP, Prefettura Amministrativo, s. 1, b. 122, fasc. 3: Telegramma del Sindaco di Marsciano alla Prefettura di Perugia (15 maggio 1909), Comunicazione dei Carabinieri alla Prefettura di Perugia (16 maggio 1909), Telegramma del Sindaco di Marsciano alla Prefettura di Perugia (16 maggio 1909).

Marsciano	Campagna in destra del Tevere presso la Barca di Piedicolle	Marzo 1935

ASP, Prefettura Amministrativo, s. 1, b. 97, fasc. 4: Fonogramma (5 marzo 1935).

Marsciano	Campagna in destra del Tevere presso la Barca di Piedicolle	21 Novembre 1935

ASP, Prefettura Amministrativo, s. 1, b. 97, fasc. 4: Fonogramma dei Carabinieri alla Prefettura di Perugia (21 novembre 1935).

Marsciano	Canneto	Autunno 1946

ASP, GC, s. Fabbriche dello Stato, b. 425, fasc. 1: Lettera del Presidente della Fondazione Agraria di Perugia all'Ufficio del Genio Civile di Perugia (28 novembre 1946).

Marsciano	Casa del barcaiolo	24-28 Ottobre 1940

ASP, GC, s. Opere idrauliche, b. 38, fasc., 4: Perizia dei lavori sul Tevere presso la barca di Casalina (s.d.).

Marsciano	Case San Antonio	7 Ottobre 1937

ASP, Prefettura Amministrativo, s. 1, b. 278, fasc. 2: Prospetto finanziamenti per la riparazione di danni (27 ottobre 1937).

Marsciano	Castiglione della Valle	7 Ottobre 1937

ASP, Prefettura Amministrativo, s. 1, b. 278, fasc. 11: Fonogramma dei Carabinieri di Perugia alla Prefettura di Perugia (7 ottobre 1937).

Marsciano	Compignano	7 Ottobre 1937

ASP, GC: Rapporto dell'Ufficio di Perugia al Ministero LL PP (8 ottobre 1937).

Marsciano	Compignano	24-28 Ottobre 1940

ASP, GC, s. Opere idrauliche, b. 38, fasc. 2: Lavori occorrenti per la difesa di sponde del torrente Nestore … (s.d.).

Marsciano	Diga del Molino di Morcella	7-8 Febbraio 1943

ASP, GC, s. Opere idrauliche, b. 29, fasc. 1: Verbale di constatazione danni di forza maggiore (s.d.).

Marsciano	Fiume Tevere - sponda destra a valle della barca di Casalina	2 Novembre 1893

ASP, GC, s. Fabbriche dello Stato: Relazione del sopralluogo eseguito a Casalina (13 novembre 1893).

Marsciano	Fornace Briziarelli	7 Ottobre 1937

ASP, Prefettura Amministrativo, s. 1, b. 278, fasc. 2: Prospetto finanziamenti per la riparazione di danni (27 ottobre 1937).

Marsciano	IV casale dello Stradone	7 Ottobre 1937

ASP, Prefettura Amministrativo, s. 1, b. 278, fasc. 2: Prospetto finanziamenti per la riparazione di danni (27 ottobre 1937).

Marsciano	Lungo la strada Barca di Piedicolle-Marsciano	25-26 Febbraio 1951

ASP, Prefettura Amministrativo, s. 1, b. 425: Lettera del Sindaco di Collazzone alla Prefettura di Perugia (1 marzo 1951).

Marsciano	Marsciano - Caselle	7 Ottobre 1937

ASP, GC, s. Opere idrauliche, b. 34, fasc. 3: Perizia per lavori per la chiusura di rotte e ricostruzione di arginature di fronte all'abitato di Caselle in comune di Marsciano (s.d.); Prefettura Amministrativo, serie 1, b. 278, fasc. 2: Prospetto finanziamenti per la riparazione di danni (27 ottobre 1937).

Marsciano	Marsciano - Caselle	24-28 Ottobre 1940

ASP, GC, s. Opere idrauliche, b. 34, fasc. 3: Lavori per la chiusura di rotte e ricostruzione di arginature di fronte all'abitato di Caselle in comune di Marsciano (29 ottobre 1940).

Marsciano	Marsciano - Ponte d'Ammeto	10 Ottobre 1859

ASP, Prefettura Amministrativo, s. 1, b. 1, fasc. 1: Relazione di sopralluogo dei Deputati Stradali (14 ottobre 1859).

Marsciano	Marsciano - ponte Ferrovia Centrale Umbra sul torrente Nestore	7 Ottobre 1937

ASP, Prefettura Amministrativo, s. 1, b. 278, fasc. 2: Prospetto finanziamenti per la riparazione di danni (27 ottobre 1937).

Marsciano	Marsciano - ponte Ferrovia Centrale Umbra sul torrente Nestore	24-28 Ottobre 1940

ASP, GC, s. Opere idrauliche, b. 31, fasc. 6: Lettera dell'Ufficio del Genio Civile di Perugia all'Ispettore Superiore del Genio Civile per il Tevere (1 maggio 1941).

Marsciano	Marsciano - Ponte sul Nestore	10 Ottobre 1859

ASP, Prefettura Amministrativo, s. 1, b. 1, fasc. 1: Perizia dei lavori da fare al ponte sul Nestore (8 agosto 1859); Relazione di sopralluogo dei Deputati Stradali (14 ottobre 1859).

Marsciano	Marsciano - Ponte sul Nestore	7 Ottobre 1937

ASP, Prefettura Amministrativo, s. 1, b. 278, fasc. 2: Prospetto finanziamenti per la riparazione di danni (27 ottobre 1937).

Marsciano	Marsciano - Santa Lucia	7 Ottobre 1937

ASP, Prefettura Amministrativo, s. 1, b. 278, fasc. 2: Prospetto finanziamenti per la riparazione di danni (27 ottobre 1937).

Marsciano	Marsciano - territorio comunale	15 Agosto 1827

ASP, Delegazione Apostolica, Titolo 7. Acque e Strade, Art. 1° Acque e loro corso, b. 1873: Lettera di A. Andreoli al Delegato Apostolico di Perugia (s.d.).

Marsciano	Marsciano - territorio comunale	Dicembre 1895

ASP, GC, s. Fabbriche dello Stato: Verbale di sopralluogo (3 febbraio 1896).

Marsciano	Marsciano - territorio comunale	2 Febbraio 1940

ASP, GC: Biglietto postale di servizio urgente a firma Pascucci (2 febbraio 1940).

Marsciano	Marsciano - territorio comunale	Novembre 1944

ASP, Prefettura Amministrativo, s. 1, b. 322: Comunicazione dell'Ispettorato Provinciale dell'Agricoltura alla Provincia di Perugia (8 novembre 1944).

Marsciano	Marsciano - zona Mattatoio	24-26 Ottobre 1949

ASP, Prefettura Amministrativo, s. 1, b. 278, fasc. 10: Comunicazione del Comune di Marsciano alla Prefettura di Perugia (26 ottobre 1949).

Marsciano	Mercatello	7 Ottobre 1937

ASP, Prefettura Amministrativo, s. 1, b. 278, fasc. 11: Fonogramma dei Carabinieri di Perugia alla Prefettura di Perugia (7 ottobre 1937); GC: Rapporto dell'Ufficio di Perugia al Ministero LL PP (8 ottobre 1937).

Marsciano	Morcella	7 Ottobre 1937

ASP, GC: Rapporto dell'Ufficio di Perugia al Ministero LL PP (8 ottobre 1937).

Marsciano	Morcella	24-28 Ottobre 1940

ASP, GC, s. Opere idrauliche, b. 29, fasc. 1: Foglio di notizie del Genio Civile (s.d.).

Marsciano	Olmeto	7 Ottobre 1937

ASP, Prefettura Amministrativo, s. 1, b. 278, fasc. 11: Fonogramma dei Carabinieri di Perugia alla Prefettura di Perugia (7 ottobre 1937).

Marsciano	Pieve Caina	7 Ottobre 1937

ASP, Prefettura Amministrativo, s. 1, b. 278, fasc. 11: Fonogramma dei Carabinieri di Perugia alla Prefettura di Perugia (7 ottobre 1937).

Marsciano	Ponte di Compignano	7 Ottobre 1937

ASP, Prefettura Amministrativo, s. 1, b. 278, fasc. 2: Prospetto finanziamenti per la riparazione di danni (27 ottobre 1937).

Marsciano	Ponte di Compignano	24-25 Ottobre 1939

ASP, Prefettura Amministrativo, s. 1, b. 278, fasc. 1: Mandato di pagamento in favore di D. Briziarelli (4 gennaio 1941).

Marsciano	Ponte di Morcella	1 Ottobre 1836

ASP, Delegazione Apostolica, Titolo 7. Acque e Strade, Art. 1° Acque e loro corso, b. 1884: Lettera di G. Mosconi al Delegato Apostolico di Perugia (5 ottobre 1836).

Marsciano	Torrente Nestore - presso Pieve Caina	Ottobre 1829

ASP, Prefettura Amministrativo, s. 1: carte varie (1829-1852).

Marsciano	Villanova	7 Ottobre 1937

ASP, Prefettura Amministrativo, s. 1, b. 278, fasc. 11: Fonogramma dei Carabinieri di Perugia alla Prefettura di Perugia (7 ottobre 1937).

Monte Castello di Vibio	Bocca Faena	1798

Pisco K. , Fonti per uno studio su ambiente, salute e calamità naturali nel tuderte dalla metà del XIV secolo ai primi decenni dell'Ottocento. Rassegna bibliografica critica, tesi inedita, Università degli Studi di Perugia, Facoltà di Lettere e Filosofia, relatore Prof. Melelli, 1995, p. 179 (copia conservata presso l'Archivio Storico Comunale di Todi); Margottini C. e Martini E. (curatori): Le frane storiche di Todi e Orvieto. Cd-rom.

Monte Castello di Vibio	Monte Castello di Vibio - presso il fiume Tevere	Autunno 1858

ASP, Prefettura Amministrativo, s. 1: Comunicazione di Luigi Perari al Delegato Apostolico di Perugia (9 dicembre 1858), Dettaglio sui lavori da farsi per la riparazione della prima alluvione del Tevere (copia del 24 gennaio 1859).

Monte Castello di Vibio	Mulino Ciani	1826

ASP, Delegazione Apostolica, Titolo 7. Acque e Strade, Art. 1° Acque e loro corso, b. 1882: Lettera del Cardinale Odescalchi al Delegato Apostolico di Perugia (24 novembre 1831).

Montefalco	Madonna della Stella	15 Dicembre 1937

ASP, Prefettura Amministrativo, s. 1, b. 278, fasc. 2: Biglietto postale dei Carabinieri di Foligno alla Prefettura di Perugia (15 dicembre 1973).

Montefalco	Ponte sul Teverone	15 Dicembre 1937

ASP, Prefettura Amministrativo, s. 1, b. 278, fasc. 2: Relazione del Genio Civile di Perugia circa la piena del 15-16 dicembre 1937 (22 dicembre 1937).

Montefalco	Torrente Alveo di Montefalco - Piano di Camiano	26 Febbraio 1951

ASP, Prefettura Amministrativo, s. 1, b. 425, fasc. 17: Fonogramma dei Carabinieri alla Prefettura di Perugia (27 febbraio 1951).

Montefalco	Torrente Ruicciano -piano di Camiano	15 Dicembre 1937

ASP, Prefettura Amministrativo, s. 1, b. 278, fasc. 2: Biglietto postale dei Carabinieri di Foligno alla Prefettura di Perugia (15 dicembre 1973).

Monteleone di Spoleto	Monteleone di Spoleto - territorio comunale	17 Settembre 1936

ASP, Prefettura Amministrativo, s. 1, b. 97, fasc. 4: Lettera del Genio Civile alla Prefettura di Perugia (9 agosto 1937).

Nocera Umbra	Isola - ponte sul Caldognola	7 Ottobre 1937

ASP, Prefettura Amministrativo, s. 1, b. 278, carte sciolte: Comunicazione del Comune di Nocera Umbra alla Prefettura (20 ottobre 1937).

Norcia	Norcia - territorio comunale	17 Settembre 1936

ASP, Prefettura Amministrativo, s. 1, b. 278, fasc. 2: Comunicazione del Comune di Norcia all'Ispettorato Provinciale dell'Agricoltura di Perugia (23 marzo 1938).

Norcia	Norcia - territorio comunale	13-14 Dicembre 1937

ASP, Prefettura Amministrativo, s. 1, b. 278, fasc. 2: Telegramma del Maresciallo Stillitti alla Prefettura di Perugia (15 dicembre 1937), Comunicazione del Comune di Norcia all'Ispettorato Provinciale dell'Agricoltura di Perugia (23 marzo 1938).

Norcia	Ponte della Cerasola	15 Dicembre 1937

ASP, Prefettura Amministrativo, s. 1, b. 278: Rapporto del Comune di Cascia sui danni provocati dal fiume Corno (5 gennaio 1938).

Paciano	Torrente Tresa - a monte della strada per Paciano	7 Ottobre 1937

ASP, Prefettura Amministrativo, s. 1, b. 278: Relazione sui danni cagionati dai torrenti Tresa e Rio Maggiore (19 ottobre 1937).

Panicale	Fosso Acquaiola	7 Ottobre 1937

ASP, GC: Rapporto dell'Ufficio di Perugia al Ministero LL PP (8 ottobre 1937).

Panicale	Fosso Gratiano	7 Ottobre 1937

ASP, GC: Rapporto dell'Ufficio di Perugia al Ministero LL PP (8 ottobre 1937).

Panicale	Fosso Riolo	7 Ottobre 1937

ASP, GC: Rapporto dell'Ufficio di Perugia al Ministero LL PP (8 ottobre 1937).

Panicale	Panicale - territorio comunale	7 Ottobre 1937

ASP, GC: Rapporto dell'Ufficio di Perugia al Ministero LL PP (8 ottobre 1937).

Panicale	Strada Macereto-Oro -ponticello sul Nestore	7 Ottobre 1937

ASP, GC: Perizia Antolini (15 ottobre 1937).

Panicale	Strada per Macereto - ponticello sul Nestore	27-28 Ottobre 1948

ASP, Prefettura Amministrativo, s. 1, b. 425, fasc. 8: Estratto dal Protocollo delle Deliberazione della Giunta Comunale di Panicale.

Panicale	Strada Tavernelle-Città della Pieve - tratto km 29-30	24 Ottobre 1937

ASP, Prefettura Amministrativo, s. 1, b. 278, fasc. 11: Fonogramma dei Carabinieri di Perugia alla Prefettura di Perugia (25 ottobre 1937).

Panicale	Strada Tavernelle-Città della Pieve - tratto km 29-30	22 Novembre 1937

ASP, Prefettura Amministrativo, s. 1, b. 97, fasc. 4: Fonogramma della Questura di Perugia alla Prefettura di Perugia (23 novembre 1937).

Panicale	Strada Tavernelle-Macereto - ponticello sul Nestore	25 Ottobre 1940

ASP, Prefettura Amministrativo, s. 1, b. 278, fasc. 10: Telegramma del Podestà di Panicale alla Prefettura di Perugia (25 ottobre 1940).

Panicale	Strada Tavernelle-Macereto - ponticello sul Nestore	31 Ottobre-1 Novembre 1951

ASP, Prefettura Amministrativo, s. 1, b. 425, fasc. 21: Estratto dal protocollo delle deliberazioni del Consiglio Comunale di Piegaro (4 novembre 1951).

Panicale	Tavernelle - campagne adiacenti il Nestore	5 Luglio 1837

Chiodini G. P.: Un diario dell'Ottocento. Il Giornale magionese di Giuseppe Fabretti, Perugia (s. d.), p. 206.

Panicale	Tavernelle - campagne adiacenti il Nestore	7 Ottobre 1937

ASP, Prefettura Amministrativo, s. 1, b. 278, fasc. 11: Fonogramma n. 356/12 dei Carabinieri alla Prefettura di Perugia (7 ottobre 1937).

Panicale	Tavernelle - campagne adiacenti il Nestore	25 Ottobre 1940

ASP, Prefettura Amministrativo, s. 1, b. 278, fasc. 10: Telegramma del Podestà di Panicale alla Prefettura di Perugia (25 ottobre 1940).

Panicale	Tavernelle - campagne adiacenti il Nestore	27 Ottobre 1948

ASP, Prefettura Amministrativo, s. 1, b. 425, fasc. 8: Istanza di alcuni cittadini di Tavernelle alla Prefettura di Perugia (28 ottobre 1948).

Panicale	Torrente Tresa - a valle della strada per Tavernelle	7 Ottobre 1937

ASP, Prefettura Amministrativo, s. 1, b. 278: Relazione sui danni cagionati dai torrenti Tresa e Rio Maggiore (19 ottobre 1937).

Perugia	Barca di Prezzonchio	25 Gennaio 1827

ASP, Delegazione Apostolica, Titolo 7. Acque e Strade, Art. 1° Acque e loro corso, b. 1870: Lettera del parroco di Prezzonchio al Delegato Apostolico di Perugia (s.d. ma 1827).

Perugia	Bosco - confluenza Rio Grande-Tevere	Prima del 26 Novembre 1865

ASP, GC, s. Acque pubbliche, b. 1, fasc. 7: Rapporto Antonelli (26 novembre 1865), Lettera del Genio civile alla Direzione Demaniale di Perugia (6 dicembre 1865).

Perugia	Capanne	7 Ottobre 1937

ASP, GC: Rapporto dell'Ufficio di Perugia al Ministero LL PP (8 ottobre 1937).

Perugia	Colle d'Oro	7 Ottobre 1937

ASP, Prefettura Amministrativo, s. 1, b. 278, fasc. 2: Prospetto finanziamenti per la riparazione di danni (27 ottobre 1937), GC, s. Frane, terremoti, alluvioni, etc., b. 16, fasc. 4; Perizia per lavori sul fosso Gratiano (s.d.).

Perugia	Collestrada - Podere del Tevere	7 Ottobre 1937

ASP, Prefettura Amministrativo, s. 1, b. 278, fasc. 2: Prospetto finanziamenti per la riparazione di danni (27 ottobre 1937).

Perugia	Fiume Nestore - presso Monte Petriolo	Aprile 1941

ASP, GC, s. Opere idrauliche, b. 31, fasc. 3: Perizia per lavori sul torrente Nestore nei pressi di Monte Petriolo (22 luglio 1941), Terza istanza Rossi Scotti al Ministero LL PP (7 ottobre 1941).

Perugia	Fiume Nestore - presso Monte Petriolo	Maggio 1941

ASP, GC, s. Opere idrauliche, b. 31, fasc. 3: Terza istanza Rossi Scotti al Ministero LL PP (7 ottobre 1941).

Perugia	Mulino di Ponte Valleceppi	15 Dicembre 1937

ASP, Prefettura Amministrativo, s. 1, b. 278, fasc. 2: Fonogramma del Comune di Perugia alla Prefettura di Perugia (16 dicembre 1937).

Perugia	Perugia - Fosso San Galigano	20 Settembre 1818

Cronaca di Giambattista Marini, trascrizione di M. Roncetti in: BDSPU, vol. LVIII (1961), p. 93.

Perugia	Perugia - territorio comunale	Novembre 1422

Pellini P.: Della historia di Perugia, Venezia 1664, parte seconda, p. 262.

Perugia	Perugia - territorio comunale	Marzo-Aprile 1528

Frammenti inediti delle Memorie di Perugia di Cesare Bontempi dall'anno 1506 al 1563, in: Fabretti A.: Cronache della città di Perugia edite da Ariodante Fabretti, vol. 3, Torino 1890, pp. 124-125.

Perugia	Perugia - Torrente Rio	1 Giugno 1456

Cronaca della città di Perugia dal 1309 al 1491 nota col nome di Diario del Graziani … in: Archivio Storico Italiano, vol. XVI (1850), parte 1, p. 578.

Perugia	Pian di Massiano - Fosso Molinella	31 Gennaio 1819

ASP, Delegazione Apostolica, Titolo 7. Acque e Strade, Art. 1° Acque e loro corso, b. 1860: Lettera dell'ingegner Cerrini alla Delegazione Apostolica di Perugia (1 febbraio 1819).

Perugia	Pian di Massiano - Fosso Molinella	16 Luglio 1819

ASP, Delegazione Apostolica, Titolo 7. Acque e Strade, Art. 1° Acque e loro corso, b. 1860: Lettera dell'ingegner Cerrini alla Delegazione Apostolica di Perugia (1 febbraio 1819).

Perugia	Pianello	13 Ottobre 1852

Fabretti G.: Tevere e Chiagio, alluvioni e ponti, p. 485 (Ms. 2016 della Biblioteca Augusta di Perugia, sec. XIX).

Perugia	Ponte Felcino	In principio dell'anno 1432

Grohmann A.: Città e territorio tra medioevo ed età moderna (Perugia, secc. XIII - XVI), vol. 1, Perugia 1981, p. 614; Pellini P.: Della historia di Perugia, Venezia 1664, parte seconda, p. 334.

Perugia	Ponte Felcino	19 Gennaio 1466

Grohmann A.: Città e territorio tra medioevo ed età moderna (Perugia, secc. XIII - XVI), vol. 1, Perugia 1981, p. 615; Cronaca della città di Perugia dal 1309 al 1491 nota col nome di Diario del Graziani … in: Archivio Storico Italiano, vol. XVI (1850), parte 1, p. 640; Cronaca perugina inedita di Pietro Angelo di Giovanni …, parte 2, anni 1461-1494 in: BDSPU, vol. IX (1903), fasc. 1, p. 52.

Perugia | Ponte Felcino | 31 Ottobre 1589

Memorie di Perugia di Romano Allegroni dal 1580 al 1591, in: Fabretti A.: Cronache della città di Perugia edite da Ariodante Fabretti, Torino, 1894, vol. 5, pp. 126-127; Memorie di Perugia di Cesare Rossi dall'anno 1575 al 1630, in: Fabretti A.: Cronache della città di Perugia edite da Ariodante Fabretti, Torino, 1894, vol. 5, pp. 184-185.

Perugia | Ponte Felcino | 30 Gennaio 1910

La Democrazia (31 gennaio 1910).

Perugia | Ponte Felcino - a monte del ponte | Fine di Settembre 1761

ASP, ASCP, Scritture diverse disposte per alfabeto, b. 5, fasc. 4: Dichiarazione giurata di alcuni abitanti di Ponte Felcino (28 maggio 1762).

Perugia | Ponte Pattoli | In principio dell'anno 1432

Grohmann A.: Città e territorio tra medioevo ed età moderna (Perugia, secc. XIII - XVI), vol. 1, Perugia 1981, p. 615; Pellini P.: Della historia di Perugia, Venezia 1664, parte seconda, p. 334.

Perugia | Ponte Pattoli | 19 Gennaio 1466

Grohmann A.: Città e territorio tra medioevo ed età moderna (Perugia, secc. XIII - XVI), vol. 1, Perugia 1981, p. 615; Cronaca della città di Perugia dal 1309 al 1491 nota col nome di Diario del Graziani … in: Archivio Storico Italiano, vol. XVI (1850), parte 1, p. 640; Cronaca perugina inedita di Pietro Angelo di Giovanni …, parte 2, anni 1461-1494 in: BDSPU, vol. IX (1903), fasc. 1, p. 52.

Perugia | Ponte Pattoli | 31 Ottobre 1589

Memorie di Perugia di Romano Allegroni dal 1580 al 1591, in: Fabretti A.: Cronache della città di Perugia edite da Ariodante Fabretti, Torino, 1894, vol. 5, pp. 126-127; Memorie di Perugia di Cesare Rossi dall'anno 1575 al 1630, in: Fabretti A.: Cronache della città di Perugia edite da Ariodante Fabretti, Torino, 1894, vol. 5, pp. 184-185.

Perugia | Ponte Pattoli | 30 Gennaio 1910

La Democrazia (31 gennaio 1910).

Perugia | Ponte Pattoli - presso l'abitato | 1297

Grohmann A.: Città e territorio tra medioevo ed età moderna (Perugia, secc. XIII - XVI), vol. 1, Perugia 1981, p. 614.

Perugia | Ponte San Giovanni | 31 Ottobre 1589

Memorie di Perugia di Romano Allegroni dal 1580 al 1591, in: Fabretti A.: Cronache della città di Perugia edite da Ariodante Fabretti, Torino, 1894, vol. 5, pp. 126-127; Memorie di Perugia di Cesare Rossi dall'anno 1575 al 1630, in: Fabretti A.: Cronache della città di Perugia edite da Ariodante Fabretti, Torino, 1894, vol. 5, pp. 184-185.

Perugia | Ponte San Giovanni | 30 Gennaio 1910

La Democrazia (31 gennaio 1910).

Perugia | Ponte San Giovanni - ponte della ferrovia | 14-15 Settembre 1864

Fabretti G.: Tevere e Chiagio, alluvioni e ponti, pp. 343-344. (Ms. 2016 della Biblioteca Augusta di Perugia, sec. XIX).

Perugia | Ponte Valleceppi | 15 Dicembre 1937

ASP, Prefettura Amministrativo, s. 1, b. 278, fasc. 2: Fonogramma n. 283/18 dei Carabinieri alla Prefettura di Perugia (15 dicembre 1937).

Perugia | Ponte Valleceppi - a valle del ponte | 8 Novembre 1896

ASP, GC, s. Fabbriche dello Stato, b. 7: Relazione Bianconi (31 maggio 1897).

Perugia | Pretola | 31 Ottobre 1589

Memorie di Perugia di Romano Allegroni dal 1580 al 1591, in: Fabretti A.: Cronache della città di Perugia edite da Ariodante Fabretti, Torino, 1894, vol. 5, pp. 126-127; Memorie di Perugia di Cesare Rossi dall'anno 1575 al 1630, in: Fabretti A.: Cronache della città di Perugia edite da Ariodante Fabretti, Torino, 1894, vol. 5, pp. 184-185.

Perugia | Santa Maria di Ponte Pattoli | 1 Dicembre 1932

ASP, GC, s. Opere idrauliche, b. 37: Verbale di sopralluogo (s.d.).

Perugia | Santa Maria di Ponte Pattoli | 7 Ottobre 1937

ASP, Prefettura Amministrativo, s. 1, b. 278, fasc. 2: Prospetto finanziamenti per la riparazione di danni (27 ottobre 1937).

Perugia | SC Pila-San Martino in Colle | 7 Ottobre 1937

ASP, GC: Rapporto dell'Ufficio di Perugia al Ministero LL PP (8 ottobre 1937); Prefettura Amministrativo, serie 1, b. 278: Fonogramma dei Carabinieri alla Prefettura (s.d. ma 7 ottobre 1937).

Perugia | Strada Casaglia-Pretola | 15 Dicembre 1937

ASP, Prefettura Amministrativo, s. 1, b. 278, fasc. 2: Fonogramma n. 283/122 dei Carabinieri alla Prefettura di Perugia (16 dicembre 1937).

Perugia	Strada Pila-Boneggio	Prima del 31 Gennaio 1775

ASP, ASCP, Scritture diverse disposte per alfabeto, b. 23, fasc. 13: Relazione del geometra C. Bartoli (3 febbraio 1775).

Perugia	Strada Ponte Pattoli-Prezzonchio	2 Novembre 1944

ASP, Prefettura Amministrativo, s. 1, b. 322, fasc. 1: Relazione Garofoli (s.d.).

Perugia	Torrente Genna - presso Boneggio	Febbraio 1819

ASP, Delegazione Apostolica, Titolo 7. Acque e Strade, Art. 1° Acque e loro corso, b. 1858: Lettera di alcuni abitanti di Boneggio alla Delegazione Apostolica di Perugia (28 ottobre 1819).

Perugia	Torrente Il Rio - presso Lidarno	Prima del 23 Marzo 1865

ASP, GC, s. Fabbriche dello Stato, b. 23, fasc. 1: Istanza Angeloni (23 marzo 1865), Rapporto del Genio civile (29 giugno 1865).

Perugia	Torrente Il Rio - presso Lidarno	1940

ASP, Prefettura Amministrativo, s. 1, b. 425, fasc. 23: Estratto di Deliberazione della Giunta Comunale di Perugia (4 giugno 1949).

Perugia	Torrente Il Rio - presso Lidarno	Febbraio 1947

ASP, Prefettura Amministrativo, s. 1, b. 425, fasc. 23: Estratto di Deliberazione della Giunta Comunale di Perugia (4 giugno 1949).

Perugia	Torrente Il Rio - presso Sant'Egidio	15 Dicembre 1937

ASP, Prefettura Amministrativo, s. 1, b. 278, fasc. 2: Fonogramma del Comune di Perugia alla Prefettura di Perugia (16 dicembre 1937).

Perugia	Vocabolo Borgia	5 Novembre 1880

ASP, GC, s. Fabbriche dello Stato, b. 56, fasc. 7: Rapporto di sopralluogo (1 aprile 1881), Domanda Piceller (27 aprile 1881).

Perugia	Vocabolo Borgia	16-21 Novembre 1880

ASP, GC, s. Fabbriche dello Stato, b. 56, fasc. 7: Rapporto di sopralluogo (1 aprile 1881), Domanda Piceller (27 aprile 1881).

Perugia	Vocabolo Borgia	19-20 Dicembre 1880

ASP, GC, s. Fabbriche dello Stato, b. 56, fasc. 7: Domanda Piceller (27 aprile 1881).

Perugia	Vocabolo Borgia	19-20 Gennaio 1881

ASP, GC, s. Fabbriche dello Stato, b. 56, fasc. 7: Rapporto di sopralluogo (1 aprile 1881), Domanda Piceller (27 aprile 1881).

Perugia	Vocabolo Ornari	2 Novembre 1944

ASP, Prefettura Amministrativo, s. 1, b. 322: Denuncia Peretti (10 novembre 1944); b. 481, fasc. 8: Relazione Vicarelli (21 giugno 1959).

Piegaro	Casa Capanne	7 Ottobre 1937

ASP, GC: Rapporto dell'Ufficio di Perugia al Ministero LL PP (8 ottobre 1937); Prefettura Amministrativo, serie 1, b. 278, fasc. 11: Fonogramma n. 356/12 dei Carabinieri alla Prefettura di Perugia (7 ottobre 1937); fasc. 2: Prospetto finanziamenti per la riparazione di danni (27 ottobre 1937).

Piegaro	Casa Capanne	24 Ottobre 1937

ASP, Prefettura Amministrativo, s. 1, b. 278, fasc. 11: Fonogramma dei Carabinieri di Perugia alla Prefettura di Perugia (25 ottobre 1937).

Piegaro	Fosso Fregolosa - zona acquedotto	7 Ottobre 1937

ASP, GC: Perizia Antolini (15 ottobre 1937).

Piegaro	Fosso Rigalto	7 Ottobre 1937

ASP, GC: Perizia Antolini (15 ottobre 1937).

Piegaro	Piegaro - territorio comunale	28 Settembre 1818

ASP, Delegazione Apostolica, Titolo 7. Acque e Strade, Art. 1° Acque e loro corso, b. 1883: Esposto Roncalli (18 novembre 1819).

Piegaro	Piegaro - territorio comunale	1936

ASP, Prefettura Amministrativo, s. 1, b. 425, fasc. 16: Istanza della Prefettura di Perugia al Ministero LL PP (5 marzo 1941).

Piegaro	Piegaro - territorio comunale	7 Ottobre 1937

ASP, GC: Perizia Antolini (15 ottobre 1937).

Piegaro	Piegaro - territorio comunale	1939

ASP, Prefettura Amministrativo, s. 1, b. 425, fasc. 16: Istanza della Prefettura di Perugia al Ministero LL PP (5 marzo 1941).

Piegaro	Piegaro - territorio comunale	24-25 Ottobre 1940

ASP, Prefettura Amministrativo, s. 1, b. 425, fasc. 16: Istanza della Prefettura di Perugia al Ministero LL PP (5 marzo 1941).

Piegaro	Piegaro - territorio comunale	1941

ASP, Prefettura Amministrativo, s. 1, b. 425, fasc. 16: Istanza della Prefettura di Perugia al Ministero LL PP (5 marzo 1941).

Piegaro	Piegaro - territorio comunale	10 Novembre 1946

ASP, Prefettura Amministrativo, s. 1, b. 425, fasc. 16: Istanza della Prefettura di Perugia al Ministero LL PP (5 marzo 1941).

Piegaro	Sant'Egidio	7 Ottobre 1937

ASP, Prefettura Amministrativo, s. 1, b. 278, fasc. 2: Prospetto finanziamenti per la riparazione di danni (27 ottobre 1937).

Piegaro	Sant'Egidio	22 Novembre 1937

ASP, Prefettura Amministrativo, s. 1, b. 97, fasc. 4: Fonogramma della Questura di Perugia alla Prefettura di Perugia (23 novembre 1937); b. 278, carte sciolte: Fonogramma n. 365/43 dei Carabinieri alla Prefettura di Perugia (25 novembre 1937).

Piegaro	Sant'Egidio	15 Dicembre 1937

ASP, Prefettura Amministrativo, s. 1, b. 278, fasc. 2: Fonogramma n. 379/51 dei Carabinieri alla Prefettura di Perugia (s.d. ma 15 o 16 dicembre 1937).

Piegaro	Strada Ierna-Pratalenza - ponte sul fosso della Ierna	7 Ottobre 1937

ASP, GC: Perizia Antolini (15 ottobre 1937).

Piegaro	Strada per Castiglion Fosco - ponte sul Nestore	7 Ottobre 1937

ASP, GC: Perizia Antolini (15 ottobre 1937).

Piegaro	Strada per Fibino	7 Ottobre 1937

ASP, Prefettura Amministrativo, s. 1, b. 278: Istanza di alcuni cittadini al Prefetto di Perugia (8 novembre 1937).

Piegaro	Strada per Ierna	7 Ottobre 1937

ASP, GC: Perizia Antolini (15 ottobre 1937).

Piegaro	Strada per Macereto	22 Novembre 1937

ASP, Prefettura Amministrativo, s. 1, b. 97, fasc. 4: Fonogramma della Questura di Perugia alla Prefettura di Perugia (23 novembre 1937).

Piegaro	Torrente Lufranco - presso Sant'Egidio	7 Ottobre 1937

ASP, Prefettura Amministrativo, s. 1, b. 278, carte sciolte: Comunicazione del Comune di Piegaro alla Prefettura di Perugia (13 febbraio 1938).

Preci	Casali di Belforte	13-14 Dicembre 1937

ASP, Prefettura Amministrativo, s. 1, b. 278, fasc. 2: Comunicazione del comune di Preci alla Prefettura di Perugia (19 dicembre 1937).

Preci	Fosso Campiano - presso Borgo di Preci	13-14 Dicembre 1937

ASP, Prefettura Amministrativo, s. 1, b. 278, fasc. 2: Comunicazione del comune di Preci alla Prefettura di Perugia (19 dicembre 1937).

Preci	Valle Campiano	Prima del 12 Marzo 1838

ASP, Ingegnere Capo della Delegazione di Spoleto e Rieti, b. 24, fasc. 12: Provvedimenti ai danni del fiume Campiano e sua difesa (12 marzo 1838).

San Giustino	Capanne	19 Settembre 1937

ASP, Prefettura Amministrativo, s. 1, b. 97, fasc. 4: Telegramma del sottotenente Bartolotta alla Prefettura di Perugia (19 settembre 1937), Lettera del Prefetto di Perugia all'Ingegnere Capo del Genio Civile di Perugia (20 settembre 1937), Comunicazione del Comune di S. Giustino alla Prefettura di Perugia (21 settembre 1937), Lettera dell'Ispettorato Provinciale dell'Agricoltura alla Prefettura di Perugia (21 settembre 1937), Rapporto del Genio Civile (2 ottobre 1937).

San Giustino	Capanne	7 Ottobre 1937

ASP, GC, s. Frane, terremoti, alluvioni, etc., b. 16, fasc. 3: Relazione del Genio Civile (22 novembre 1937).

San Giustino	Capanne	Prima del 6 Novembre 1944

ASP, Prefettura Amministrativo, s. 1, b. 322, fasc. 1: Comunicazione del Comune di S. Giustino alla Prefettura di Perugia (6 novembre 1944).

San Giustino	Corposano	Prima del 6 Novembre 1944

ASP, Prefettura Amministrativo, s. 1, b. 322, fasc. 1: Comunicazione del Comune di S. Giustino alla Prefettura di Perugia (6 novembre 1944).

San Giustino	Palazzo	7 Ottobre 1937

ASP, GC, s. Frane, terremoti, alluvioni, etc., b. 16, fasc. 3: Relazione del Genio Civile (22 novembre 1937).

San Giustino	San Giustino	5 Ottobre 1934

ASP, Prefettura Amministrativo, s. 1, b. 278, fasc. 10: Istanza del Comune di S. Giustino al Genio Civile di Perugia (22 maggio 1949).

San Giustino	San Giustino	7 Ottobre 1937

ASP, Prefettura Amministrativo, s. 1, b. 278, fasc. 10: Istanza del Comune di S. Giustino al Genio Civile di Perugia (22 maggio 1949).

San Giustino	San Giustino - territorio comunale	19 Settembre 1937

ASP, Prefettura Amministrativo, s. 1, b. 97, fasc. 4: Comunicazione del Comune di S. Giustino alla Prefettura di Perugia (21 settembre 1937).

San Giustino	San Giustino - territorio comunale	7 Ottobre 1937

ASP, GC: Rapporto dell'Ufficio di Perugia al Ministero LL PP (8 ottobre 1937).

San Giustino	San Giustino - territorio comunale	14 Maggio 1939

ASP, Prefettura Amministrativo, s. 1, b. 97, fasc. 4: Lettera del Comune di S. Giustino alla Prefettura di Perugia (30 maggio 1939).

San Giustino	San Giustino - territorio comunale	30 Maggio 1939

ASP, Prefettura Amministrativo, s. 1, b. 97, fasc. 4: Lettera del Comune di S. Giustino alla prefettura di Perugia (30 maggio 1939).

San Giustino	San Giustino - territorio comunale	Prima dell'8 Novembre 1942

ASP, Prefettura Amministrativo, s. 1, b. 322, fasc. 1: Comunicazione del Comune di S. Giustino alla Prefettura di Perugia (8 novembre 1942).

San Giustino	San Giustino - territorio comunale	Prima del 6 Novembre 1944

ASP, Prefettura Amministrativo, s. 1, b. 322, fasc. 1: Comunicazione del Comune di S. Giustino alla Prefettura di Perugia (6 novembre 1944).

San Giustino	Torrente Vertola - a valle del ponte di Capanne	Prima del 6 Novembre 1944

ASP, Prefettura Amministrativo, s. 1, b. 322, fasc. 1: Comunicazione del Comune di S. Giustino alla Prefettura di Perugia (6 novembre 1944).

San Giustino	Torrente Vertola - tratto a valle della SP	5 Ottobre 1934

ASP, Prefettura Amministrativo, s. 1, b. 97, fasc. 4: Rapporto del Genio Civile di Perugia (6 ottobre 1934).

Sant'Anatolia di Narco	Castel San Felice - ponte sul Nera	5 Settembre 1862

ASP, GC, s. Personale e relazioni, b. 4: Ricostruzione del ponte sul Nera (s.d.).

Sant'Anatolia di Narco	Castel San Felice - ponte sul Nera	17 Settembre 1936

ASP, Prefettura Amministrativo, s. 1, b. 97, fasc. 4: Verbale della delibera del Podestà di S. Anatolia (20 marzo 1937).

Sant'Anatolia di Narco	Sant'Anatolia di Narco - ponte sul Nera	17 Settembre 1936

ASP, Prefettura Amministrativo, s. 1, b. 97, fasc. 4: Verbale della delibera del Podestà di S. Anatolia (20 marzo 1937).

Sant'Anatolia di Narco	Sant'Anatolia di Narco - territorio comunale	17 Settembre 1936

ASP, Prefettura Amministrativo, s. 1, b. 97, fasc. 4: Verbale della delibera del Podestà di S. Anatolia (20 marzo 1937); b. 278: Comunicazione del Comune di S. Anatolia all'Ispettorato Provinciale dell'Agricoltura di Perugia (29 aprile 1938).

Scheggia e Pascelupo	Isola Fossara - Fiume Sentino	Settembre 1910

ASP, Prefettura Amministrativo, s. 1, b. 152, fasc. 6: Istanza del Comune di Scheggia-Pascelupo alla Prefettura di Perugia (25 gennaio 1911).

Scheggia e Pascelupo	Isola Fossara - Fosso Monte Catria	30 Agosto-1 Settembre 1947

ASP, Prefettura Amministrativo, s. 1, b. 425, fasc. 17: Fonogramma del Comune di Scheggia-Pascelupo alla Prefettura di Perugia (1 settembre 1947), Fonogramma n. 58/58 dei Carabinieri di Gubbio alla Prefettura di Perugia (3 settembre 1947), Relazione del Genio Civile (13 settembre 1947), Relazione del Genio Civile (8 luglio 1948).

Scheggia e Pascelupo	Isola Fossara - Fosso Monte Catria	6 Luglio 1948

ASP, Prefettura Amministrativo, s. 1, b. 425, fasc. 17: Relazione del Genio Civile (8 luglio 1948).

Scheggia e Pascelupo	Isola Fossara - Fosso Monte Catria	Prima del 16 Febbraio 1951

ASP, Prefettura Amministrativo, s. 1, b. 425, fasc. 17: Relazione del Genio Civile (6 marzo 1951).

Scheggino	Scheggino	15-16 Dicembre 1937

ASP, Prefettura Amministrativo, s. 1, b. 278, fasc. 2: Relazione del Genio Civile di Perugia circa la piena del 15-16 dicembre 1937 (22 dicembre 1937).

Scheggino	Scheggino - territorio comunale	13-14 Dicembre 1937

ASP, Prefettura Amministrativo, s. 1, b. 278, fasc. 2: Fonogramma del Prefetto di Perugia al Comandante la Divisione Militare di Perugia (15 dicembre 1937), Fonogramma dei Carabinieri di Spoleto alla Prefettura di Perugia (16 dicembre 1937), Comunicazione del Comune di Scheggino all'Ispettorato Provinciale dell'Agricoltura di Perugia (29 aprile 1938).

Sellano	Celle	28-29 Settembre 1950

ASP, Prefettura Amministrativo, s. 1, b. 425, fasc. 23: Fonogramma dei Carabinieri di Norcia alla Prefettura di Perugia (2 ottobre 1950).

Sellano	Fiume Vigi - zona diga della centrale elettrica	6-7 Novembre 1942

ASP, Prefettura Amministrativo, s. 1, b. 322, fasc. 1: Istanza della ditta Corradi alla Prefettura di Perugia (9 gennaio 1943).

Sellano	Molini	28-29 Settembre 1950

ASP, Prefettura Amministrativo, s. 1, b. 425, fasc. 23: Fonogramma dei Carabinieri di Norcia alla Prefettura di Perugia (2 ottobre 1950).

Spello	Spello - territorio comunale	Novembre 1819

ASP, Delegazione Apostolica, Titolo 7. Acque e Strade, Art. 1° Acque e loro corso, b. 1859: Lettera della Delegazione distrettuale di Foligno al Gonfaloniere di Spello (7 maggio 1820).

Spello	Spello - territorio comunale	19 Settembre 1836

Rutili Gentili A.: Della necessità di una pronta sistemazione del fiume Topino e del modo di effettuarla. Discorsi due, Foligno, 1837, Tipo dimostrativo.

Spoleto	Azzano	15 Dicembre 1937

ASP, Prefettura Amministrativo, s. 1, b. 278, fasc. 2: Relazione del Genio Civile di Perugia circa la piena del 15-16 dicembre 1937 (22 dicembre 1937).

Spoleto	Monte Martano	28 Ottobre 1948

ASP, Prefettura Amministrativo, s. 1, b. 425, fasc. 23: Fonogramma dei Carabinieri di Spoleto alla Prefettura di Perugia (29 ottobre 1948).

Spoleto	Ocenelli	28 Ottobre 1948

ASP, Prefettura Amministrativo, s. 1, b. 425, fasc. 23: Fonogramma dei Carabinieri di Spoleto alla Prefettura di Perugia (29 ottobre 1948).

Spoleto	Pian della Noce	28 Ottobre 1948

ASP, Prefettura Amministrativo, s. 1, b. 425, fasc. 23: Fonogramma dei Carabinieri di Spoleto alla Prefettura di Perugia (29 ottobre 1948).

Spoleto	Ponte Bari	30 Dicembre 1949

ASP, Prefettura Amministrativo, s. 1, b. 425, fasc. 23: Estratto da L'Unità del 1 dicembre 1949, cronaca di Perugia.

Spoleto	San Giovanni di Baiano - ponte sul Maroggia	Prima del 13 Dicembre 1946

ASP, Prefettura Amministrativo, s. 1, b. 425, fasc. 23: Lettera dell'avvocato Peano (13 dicembre 1946).

Spoleto	Spoleto - a valle del ponte Garibaldi	17 Novembre 1929

ASP, GC, s. Strade comunali, b. 139, fasc. 1: Relazione per i lavori di manutenzione sul torrente Tessino e verbale allegato (13 dicembre 1929).

Spoleto	Spoleto - a valle del ponte Garibaldi	19-21 Aprile 1931

ASP, GC, s. Opere idrauliche, b. 13, fasc. 9: Perizia per lavori sul Tessino (30 aprile 1931).

Spoleto	Spoleto - Ponte Garibaldi	Prima del 3 Aprile 1928

ASP, GC, s. Opere idrauliche, b. 20, fasc. 2: Biglietto dell'assistente Milani all'Ingegnere Capo del Genio civile di Perugia (3 aprile 1928).

Spoleto	Spoleto - territorio comunale	13 Novembre 1927

ASP, GC, s. Opere idrauliche, b. 20, fasc. 2: Verbale di constatazione danni (s.d.).

Spoleto	Spoleto - territorio comunale	Prima del 5 Gennaio 1928

ASP, GC, s. Opere idrauliche, b. 20, fasc. 2: Carteggio tra d'Ingegnere Capo del Genio civile di Perugia e l'assistente Milani (5 gennaio 1928-7 gennaio 1928).

Spoleto	Spoleto - territorio comunale	Prima del 3 Aprile 1928

ASP, GC, s. Opere idrauliche, b. 20, fasc. 2: Biglietto dell'assistente Milani all'Ingegnere Capo del Genio civile di Perugia (3 aprile 1928).

Spoleto	Strada Spoleto-Norcia - ponte sul fosso Cortaccione	2-3 Novembre 1944

ASP, Prefettura Amministrativo, s. 1, b. 322, fasc. 1: Fonogramma dei Carabinieri di Spoleto alla Prefettura di Perugia (3 novembre 1944), comunicazione del Comune di S. Anatolia alla Prefettura di Perugia (8 novembre 1944).

Spoleto	Strettura	7 Ottobre 1937

ASP, Prefettura Amministrativo, s. 1, b. 97, fasc. 4: Certificato di pagamento per lavori sul torrente Opaia (attuale Ovaia) (2 maggio 1939).

Spoleto	Terzo San Severo	28 Ottobre 1948

ASP, Prefettura Amministrativo, s. 1, b. 425, fasc. 23: Fonogramma dei Carabinieri di Spoleto alla Prefettura di Perugia (29 ottobre 1948).

Spoleto	Torrente Maroggia - a valle del ponte della SC per San Severo	17 Novembre 1929

ASP, GC, s. Strade comunali, b. 139, fasc. 1: Relazione per i lavori di manutenzione sul torrente Tessino e verbale allegato (13 dicembre 1929).

Todi	Fosso della Pietra-Fosso Asciutto	19 Maggio 1806

ASCT, ASCT, Amministrativo, b. 1812: Restauro del Fosso al di là del Ponte Acuti (20 luglio 1806).

Todi	Fosso Pietraia	Prima del 19 Settembre 1936

ASP, Prefettura Amministrativo, s. 1, b. 97: Comunicazione del Genio Civile alla Prefettura (19 settembre 1936).

Todi	Osteria di Pantalla	7 Ottobre 1937

ASP, Prefettura Amministrativo, s. 1, b. 278, fasc. 2: Prospetto finanziamenti per la riparazione di danni (27 ottobre 1937).

Todi	Pantalla	23 Febbraio 1836

ASP, Delegazione Apostolica, Titolo 7. Acque e Strade, Art. 1° Acque e loro corso, b. 1892: Lettera di A. Baldini alla Magistratura delle Acque di Monte Castello (28 agosto 1838), Lettera dell'Ing. Calindri al Delegato Apostolico di Perugia (10 aprile 1836).

Todi	Pian di Porto	1150

Margottini C. e Martini E. (curatori): Le frane storiche di Todi e Orvieto. Cd-rom.

Todi	Pian di San Martino	Novembre 1896

ASCT, ASCT, Amministrativo, b. 1457: Relazione sullo stato di conservazione delle Strade comunali sistemate e non sistemate (14 novembre 1896).

Todi	Ponte Rio	Dicembre 1633

Margottini C. e Martini E. (curatori): Le frane storiche di Todi e Orvieto. Cd-rom.

Todi	Ponte Sobrano	1884

ASCT, ASCT, Amministrativo: Istanza di alcuni cittadini al Prefetto dell'Umbria (s.d..).

Todi	Ponte Sobrano	Novembre 1896

ASCT, ASCT, Amministrativo, b. 1457: Relazione sullo stato di conservazione delle Strade comunali sistemate e non sistemate (14 novembre 1896).

Todi	Pontecuti	1346

Pisco K., Fonti per uno studio su ambiente, salute e calamità naturali nel tuderte dalla metà del XIV secolo ai primi decenni dell'Ottocento. Rassegna bibliografica critica, tesi inedita, Università degli Studi di Perugia, Facoltà di Lettere e Filosofia, relatore Prof. Melelli, 1995, p. 125 (copia conservata presso l'Archivio Storico Comunale di Todi).

Todi	Pontecuti	1422

Pisco K., Fonti per uno studio su ambiente, salute e calamità naturali nel tuderte dalla metà del XIV secolo ai primi decenni dell'Ottocento. Rassegna bibliografica critica, tesi inedita, Università degli Studi di Perugia, Facoltà di Lettere e Filosofia, relatore Prof. Melelli, 1995, p. 126 (copia conservata presso l'Archivio Storico Comunale di Todi).

Todi	Pontecuti	6 Ottobre 1530

Degli Atti G. F.: Le cronache di Todi (secoli XII-XVI), coll. Quaderni del Centro per il collegamento degli studi medievali e umanistici nell'Università di Perugia n. 4, Spoleto 1979 (stampa 1991), p. 209; Fabretti G., Memorie dei paesi appodiati a Perugia. (Ms. 2009 della Biblioteca Augusta di Perugia, sec. XIX).

Todi	Pozzo d'Ilci	7 Ottobre 1937

ASP, Prefettura Amministrativo, s. 1, b. 278, fasc. 2: Prospetto finanziamenti per la riparazione di danni (27 ottobre 1937).

Todi	San Sisto	7 Ottobre 1937

ASP, Prefettura Amministrativo, s. 1, b. 278, fasc. 2: Prospetto finanziamenti per la riparazione di danni (27 ottobre 1937).

Todi | Strada di Monticello | Novembre 1896

ASCT, ASCT, Amministrativo, b. 1457: Relazione sullo stato di conservazione delle Strade comunali sistemate e non sistemate (14 novembre 1896).

Todi | Strada Due Santi-Lorgnano | Novembre 1896

ASCT, ASCT, Amministrativo, b. 1457: Relazione sullo stato di conservazione delle Strade comunali sistemate e non sistemate (14 novembre 1896).

Todi | Todi - territorio comunale | 6 Ottobre 1530

Degli Atti G. F.: Le cronache di Todi (secoli XII-XVI), coll. Quaderni del Centro per il collegamento degli studi medievali e umanistici nell'Università di Perugia n. 4, Spoleto 1979 (stampa 1991), p. 209.

Todi | Todi - territorio comunale | 23 Dicembre 1598

Pisco K., Fonti per uno studio su ambiente, salute e calamità naturali nel tuderte dalla metà del XIV secolo ai primi decenni dell'Ottocento. Rassegna bibliografica critica, tesi inedita, Università degli Studi di Perugia, Facoltà di Lettere e Filosofia, relatore Prof. Melelli, 1995, p. 154 (copia conservata presso l'Archivio Storico Comunale di Todi); Bersani P. e Bencivenga M.: Le piene del Tevere a Roma dal V secolo a.C. all'anno 2000 Bersani P. e Bencivenga M.: Le piene del Tevere a Roma dal V secolo a.C. all'anno 2000 (http://www.abtevere.it/ente/bacino/piene_tevere.htm attivo al dicembre 2005)

Todi | Todi - territorio comunale | Estate 1765

Pisco K., Fonti per uno studio su ambiente, salute e calamità naturali nel tuderte dalla metà del XIV secolo ai primi decenni dell'Ottocento. Rassegna bibliografica critica, tesi inedita, Università degli Studi di Perugia, Facoltà di Lettere e Filosofia, relatore Prof. Melelli, 1995, p. 62 (copia conservata presso l'Archivio Storico Comunale di Todi)

Todi | Todi - territorio comunale | Primi di Dicembre 1846

ASCT, ASCT, Amministrativo, b. 1819: lettera al Gonfaloniere di Todi (4 febbraio 1848).

Todi | Todi - territorio comunale | Novembre 1896

ASCT, ASCT, Amministrativo, b. 1457: Relazione sullo stato di conservazione delle Strade comunali sistemate e non sistemate (14 novembre 1896).

Todi | Todi - territorio comunale | Aprile 1914

Margottini C. e Martini E. (curatori): Le frane storiche di Todi e Orvieto. Cd-rom.

Todi | Torrente Arnata nei pressi di Ponte Naia | 1791

Pisco K. , Fonti per uno studio su ambiente, salute e calamità naturali nel tuderte dalla metà del XIV secolo ai primi decenni dell'Ottocento. Rassegna bibliografica critica, tesi inedita, Università degli Studi di Perugia, Facoltà di Lettere e Filosofia, relatore Prof. Melelli, 1995 (copia conservata presso l'Archivio Storico Comunale di Todi); Margottini C. e Martini E. (curatori): Le frane storiche di Todi e Orvieto. Cd-rom.

Todi | Torrente Arnata nei pressi di Ponte Naia | Prima del 4 Marzo 1852

ASCT, ASCT, Amministrativo, b. 1736: Rapporto sulle Strade Urbane e Suburbane di questa Città, e Fabbriche (4 marzo 1852).

Todi | Verdicchio | Novembre 1896

ASCT, ASCT, Amministrativo, b. 1457: Relazione sullo stato di conservazione delle Strade comunali sistemate e non sistemate (14 novembre 1896).

Torgiano | Casa della Barca | 25-26 Febbraio 1951

ASP, Prefettura Amministrativo, s. 1, b. 425, fasc. 17: Fonogramma n. 27/6 dei Carabinieri alla Prefettura di Perugia (25 febbraio 1951), Comunicazione del Comune di Torgiano alla Prefettura di Perugia (28 febbraio 1951); b. 481, fasc. 5: Comunicazione della Questura di Perugia alla Prefettura di Perugia (17 aprile 1951).

Torgiano | Ponte di Rosciano | Settembre-Ottobre 1855

Fabretti G., Tevere e Chiagio, alluvioni e ponti, p. 502. (Ms. 2016 della Biblioteca Augusta di Perugia, sec. XIX).

Torgiano | Ponte di Rosciano | 17 Settembre 1859

Fabretti G., Tevere e Chiagio, alluvioni e ponti, pp. 503-504. (Ms. 2016 della Biblioteca Augusta di Perugia, sec. XIX).

Torgiano | Ponte di Rosciano | 15 Dicembre 1937

ASP, Prefettura Amministrativo, s. 1, b. 278, fasc. 2: Fonogramma del Podestà di Torgiano alla Prefettura di Perugia (s.d.); ASP, Prefettura Amministrativo, s. 1, b. 278, fasc. 2: Relazione del Genio Civile di Perugia circa la piena del 15-16 dicembre 1937 (22 dicembre 1937).

Torgiano | Ponte Rosciano | 1813

Fabretti G., Memorie dei paesi soggetti al cantone di Deruta, libro IV, p. 52 (Ms. 2006 della Biblioteca Augusta di Perugia, sec. XIX).

Torgiano | Proprietà Lungarotti - presso il ponte sul Tevere | Novembre 1944

ASP, Prefettura Amministrativo, s. 1, b. 425, fasc. 23: Istanza di A. Spinola alla Prefettura di Perugia (3 gennaio 1946).

Torgiano	Torgiano - Mulini sul Chiascio	Dicembre 1812

Fabretti G., Tevere e Chiagio, alluvioni e ponti, pp. 500-501. (Ms. 2016 della Biblioteca Augusta di Perugia, sec. XIX).

Torgiano	Torgiano - Mulini sul Chiascio	9 Dicembre 1815

Fabretti G., Memorie dell'Antica Terra di Deruta descritte da me Giuseppe Fabretti Derutese, Libro II, pp. 299-300. (Ms. 2002 della Biblioteca Augusta di Perugia, sec. XIX).

Torgiano	Torgiano - Mulini sul Chiascio	2-5 Novembre 1844

Fabretti G., Memorie dei paesi appodiati a Deruta, p. 34-35. (Ms. 2009 della Biblioteca Augusta di Perugia, sec. XIX).

Torgiano	Torgiano - Mulini sul Chiascio	Ottobre 1852

Fabretti G., Tevere e Chiagio, alluvioni e ponti, p. 502. (Ms. 2016 della Biblioteca Augusta di Perugia, sec. XIX).

Torgiano	Torgiano - Mulini sul Chiascio	Febbraio 1855

Fabretti G., Tevere e Chiagio, alluvioni e ponti, p. 502. (Ms. 2016 della Biblioteca Augusta di Perugia, sec. XIX).

Torgiano	Torgiano - proprietà Pucciarini	25 Dicembre 1870

Corriere dell'Umbria (30 dicembre 1870).

Torgiano	Torgiano - territorio comunale	31 Ottobre 1589

Memorie di Perugia di Romano Allegroni dal 1580 al 1591, in: Fabretti A.: Cronache della città di Perugia edite da Ariodante Fabretti, Torino, 1894, vol. 5, pp. 126-127; Memorie di Perugia di Cesare Rossi dall'anno 1575 al 1630, in: Fabretti A.: Cronache della città di Perugia edite da Ariodante Fabretti, Torino, 1894, vol. 5, pp. 184-185.

Torgiano	Torgiano - territorio comunale	1849

Fabretti G., Memorie dei paesi soggetti al cantone di Deruta, libro IV, p. 71. (Ms. 2007 della Biblioteca Augusta di Perugia, sec. XIX).

Torgiano	Torgiano - territorio comunale	25-26 Febbraio 1951

ASP, Prefettura Amministrativo, s. 1, b. 425, fasc. 17: Fonogramma n. 27/6 dei Carabinieri alla Prefettura di Perugia (25 febbraio 1951).

Torgiano	Vocabolo Palla	25-26 Febbraio 1951

ASP, Prefettura Amministrativo, s. 1, b. 425, fasc. 17: Fonogramma n. 27/6 dei Carabinieri alla Prefettura di Perugia (25 febbraio 1951).

Torgiano	Vocabolo Vecchio	prima del Novembre 1946

ASP, Prefettura Amministrativo, s. 1, b. 425, fasc. 23: Comunicazione dell'Amministrazione Spinola all'Ufficio del Genio civile di Perugia (30 novembre 1946).

Trevi	Bovara	29 Ottobre 1948

ASP, Prefettura Amministrativo, s. 1, b. 278, fasc. 23: Fonogramma dei Carabinieri di Foligno alla Prefettura di Perugia (2 novembre 1948).

Trevi	Bovara	27 Settembre 1950

ASP, Prefettura Amministrativo, s. 1, b. 278, fasc. 23: Fonogramma dei Carabinieri di Foligno alla Prefettura di Perugia (27 settembre 1950).

Trevi	Cannaiola	15 Dicembre 1937

ASP, Prefettura Amministrativo, s. 1, b. 278, fasc. 2: Biglietto postale dei Carabinieri di Foligno alla Prefettura di Perugia (15 dicembre 1937), Comunicazione del Podestà di Trevi alla Prefettura di Perugia (16 dicembre 1937), Relazione del Genio Civile di Perugia circa la piena del 15-16 dicembre 1937 (22 dicembre 1937).

Trevi	Cannaiola	29 Ottobre 1948

ASP, Prefettura Amministrativo, s. 1, b. 278, fasc. 23: Fonogramma dei Carabinieri di Foligno alla Prefettura di Perugia (2 novembre 1948).

Trevi	Casco dell'Acqua	29 Ottobre 1948

ASP, Prefettura Amministrativo, s. 1, b. 278, fasc. 23: Fonogramma dei Carabinieri di Foligno alla Prefettura di Perugia (2 novembre 1948).

Trevi	Collecchio	29 Ottobre 1948

ASP, Prefettura Amministrativo, s. 1, b. 278, fasc. 23: Fonogramma dei Carabinieri di Foligno alla Prefettura di Perugia (2 novembre 1948).

Trevi	Costa San Paolo	27 Settembre 1950

ASP, Prefettura Amministrativo, s. 1, b. 278, fasc. 23: Fonogramma dei Carabinieri di Foligno alla Prefettura di Perugia (27 settembre 1950).

Trevi	Matigge	29 Ottobre 1948

ASP, Prefettura Amministrativo, s. 1, b. 278, fasc. 23: Fonogramma dei Carabinieri di Foligno alla Prefettura di Perugia (2 novembre 1948).

Trevi	Matigge	27 Settembre 1950

ASP, Prefettura Amministrativo, s. 1, b. 278, fasc. 23: Fonogramma dei Carabinieri di Foligno alla Prefettura di Perugia (27 settembre 1950).

Trevi	Pianura di Trevi - a nord di Cannaiola	Prima del 12 Agosto 1879

ASP, GC, s. Bonifiche di terreni e torrenti, B. 1, fasc. 1: Lettera della Bonificazione Umbra alla Prefettura di Perugia (7 settembre 1879).

Trevi	Pigge	29 Ottobre 1948

ASP, Prefettura Amministrativo, s. 1, b. 278, fasc. 23: Fonogramma dei Carabinieri di Foligno alla Prefettura di Perugia (2 novembre 1948).

Trevi	Pigge	27 Settembre 1950

ASP, Prefettura Amministrativo, s. 1, b. 278, fasc. 23: Fonogramma dei Carabinieri di Foligno alla Prefettura di Perugia (27 settembre 1950).

Trevi	San Lorenzo	15 Dicembre 1937

ASP, Prefettura Amministrativo, s. 1, b. 278, fasc. 2: Biglietto postale dei Carabinieri di Foligno alla Prefettura di Perugia (15 dicembre 1937), Comunicazione del Podestà di Trevi alla Prefettura di Perugia (16 dicembre 1937).

Trevi	San Lorenzo	29 Ottobre 1948

ASP, Prefettura Amministrativo, s. 1, b. 278, fasc. 23: Fonogramma dei Carabinieri di Foligno alla Prefettura di Perugia (2 novembre 1948).

Trevi	Santa Maria in Valle	27 Settembre 1950

ASP, Prefettura Amministrativo, s. 1, b. 278, fasc. 23: Fonogramma dei Carabinieri di Foligno alla Prefettura di Perugia (27 settembre 1950).

Trevi	Torrente Marroggia - sponda sinistra presso Cannaiola	27 Settembre 1950

ASP, Prefettura Amministrativo, s. 1, b. 278, fasc. 23: Fonogramma dei Carabinieri di Foligno alla Prefettura di Perugia (27 settembre 1950).

Trevi	Trevi - territorio comunale	1777

Vetturini E.: Terre e acque in Valle Umbra, Bastia Umbra, 1995, p. 177.

Trevi	Trevi - territorio comunale	15 Dicembre 1937

ASP, Prefettura Amministrativo, s. 1, b. 278, fasc. 2: Comunicazione del Podestà di Trevi alla Prefettura di Perugia (16 dicembre 1937).

Tuoro sul Trasimeno	Tuoro sul Trasimeno - Fosso Navaccia	Settembre 1859

ASP, GC, s. Acque pubbliche: Lettera di alcuni cittadini di Tuoro (4 gennaio 1861), Comunicazione del comune di Tuoro s. T. al Regio Intendente Generale dell'Umbria (28 gennaio 1861), Lettera dell'Ingegnere Governativo d'acque al Regio Intendente Generale dell'Umbria (31 gennaio 1861), Lettera a Direttore Generale dei LL PP (2 febbraio 1961), Lettera dell'Ingegnere Capo del Genio Civile di Perugia al Prefetto dell'Umbria (17 gennaio 1862).

Umbertide	Cava di Barattino	7 Ottobre 1937

ASP, Prefettura Amministrativo, s. 1, b. 278, fasc. 2: Prospetto finanziamenti per la riparazione di danni (27 ottobre 1937). http://ambiente.regione.umbria.it/resources//ATTIVITA_ESTRATTIVE/Carta%20delle%20cave%201_500000.pdf (attivo al gennaio 2006): Piano Regionale delle Attività Estrattive della Regione Umbria, allegato 2 Carta delle cave.

Umbertide	Confluenza torrenti Mansola-Niccone	12-13 Dicembre 1934

ASP, GC, s. Opere idrauliche, b. 34 fasc. 6: Perizia per lavori di somma urgenza (s.d.).

Umbertide	Confluenza torrenti Vallaccia-Niccone	12-13 Dicembre 1934

ASP, GC, s. Opere idrauliche, b. 34 fasc. 6: Perizia per lavori di somma urgenza (s.d.).

Umbertide	Confluenza torrenti Vallaccia-Niccone	26 Settembre 1939

ASP, Prefettura Amministrativo, s. 1, b. 97, fasc. 4: Lettera del Consorzio idraulico del Niccone alla Prefettura di Perugia (26 settembre 1939).

Umbertide	Fiume Tevere - sotto Montalto	Prima del 17 Febbraio 1775

ASP, ASCP, Posizioni di cause disposte per alfabeto, b. 68, fasc. 10: Lettera di A. di Gio. Battista a F. degli Oddi (17 febbraio 1775).

Umbertide	Mita	23 Febbraio 1827

ASP, Delegazione Apostolica, Titolo 7. Acque e Strade, Art. 1° Acque e loro corso, b. 1870: Lettera dell'Ingegner Cerrini al Delegato Apostolico di Perugia (14 aprile 1827).

Umbertide	Niccone	7 Ottobre 1937

ASP, Prefettura Amministrativo, s. 1, b. 278, fasc. 2: Prospetto finanziamenti per la riparazione di danni (27 ottobre 1937).

Umbertide	Spedalicchio	12-13 Dicembre 1934

ASP, GC, s. Opere idrauliche, b. 34 fasc. 6: Perizia per lavori di somma urgenza (s.d.).

Umbertide	Spedalicchio	Prima del 27 Ottobre 1939

ASP, GC, s. Opere idrauliche, b. 34 fasc. 6: Lettera dell'assistente Martinelli al Direttore dei lavori sul Niccone (28 ottobre 1939).

Umbertide	Spedalicchio	2 Febbraio 1940

ASP, GC, s. Opere idrauliche, b. 34 fasc. 6: Lettera dell'assistente Martinelli al Direttore dei lavori sul Niccone (2 febbraio 1940).

Umbertide	Umbertide	Prima del 1560

Fabretti G., Tevere e Chiagio, alluvioni e ponti, pp. 117-118 (Ms. 2016 della Biblioteca Augusta di Perugia, sec. XIX); Memorie di Fratta e altri paesi, p. 59 (Ms. 2011 della Biblioteca Augusta di Perugia, sec. XIX).

Umbertide	Umbertide	21 Ottobre 1810

Fabretti G., Tevere e Chiagio, alluvioni e ponti, p. 120. (Ms. 2016 della Biblioteca Augusta di Perugia, sec. XIX).

Umbertide	Umbertide	2 Novembre 1944

ASP, Prefettura Amministrativo, s. 1, b. 245: Alluvione del 2 novembre 1944, Umbertide (carta dell'Uff. Tecnico del Comune di Umbertide).

Umbertide	Umbertide - territorio comunale	2 Novembre 1944

ASP, Prefettura Amministrativo, s. 1, b. 245: Zona del comune di Umbertide allagata dalla piena del fiume Tevere e dei suoi affluenti, del giorno 2 novembre 1944 (carta dell'uff. tecnico).

Umbertide	Umbertide - territorio comunale	2 Novembre 1944

ASP, Prefettura Amministrativo, s. 1, b. 322: Comunicazione dell'Ispettorato Provinciale dell'Agricoltura alla Provincia di Perugia (8 novembre 1944).

Umbertide	Umbertide - zona campo sportivo	7 Ottobre 1937

ASP, Prefettura Amministrativo, s. 1, b. 278, fasc. 2: Prospetto finanziamenti per la riparazione di danni (27 ottobre 1937).

Umbertide	Zona confluenza Assino- Tevere	2 Novembre 1944

ASP, Prefettura Amministrativo, s. 1, b. 322: Comunicazione dell'Ispettorato Provinciale dell'Agricoltura alla Provincia di Perugia (8 novembre 1944).

Valfabbrica	Albaneto	7 Ottobre 1937

ASP, GC: Descrizione sommaria del Comune di Valfabbrica sui danni provocati dall'alluvione del 7 ottobre 1937 (11 ottobre 1937).

Valfabbrica	Coccoranaccio	7 Ottobre 1937

ASP, GC: Descrizione sommaria del Comune di Valfabbrica sui danni provocati dall'alluvione del 7 ottobre 1937 (11 ottobre 1937).

Valfabbrica	Pian di Sallucio	7 Ottobre 1937

ASP, GC: Descrizione sommaria del Comune di Valfabbrica sui danni provocati dall'alluvione del 7 ottobre 1937 (11 ottobre 1937).

Valfabbrica	Ponte Nuovo sul Chiascio	Autunno 1859

ASP, Prefettura, s. 1860-1870, b. 1, fasc. 6: Istanza del Comune di Valfabbrica al Regio Commissario per la provincia di Perugia (16 ottobre 1860).

Valfabbrica	Strada per Collemincio - ponte sul torrente Arone	7 Ottobre 1937

ASP, GC: Descrizione sommaria del Comune di Valfabbrica sui danni provocati dall'alluvione del 7 ottobre 1937 (11 ottobre 1937).

Valfabbrica	Torrente Arone - zona dell'acquedotto di Collemincio	7 Ottobre 1937

ASP, GC: Descrizione sommaria del Comune di Valfabbrica sui danni provocati dall'alluvione del 7 ottobre 1937 (11 ottobre 1937).

Valfabbrica	Torrente Rasina	7 Ottobre 1937

ASP, GC: Descrizione sommaria del Comune di Valfabbrica sui danni provocati dall'alluvione del 7 ottobre 1937 (11 ottobre 1937).

Valfabbrica	Valfabbrica - Torrente Rio	7 Ottobre 1937

ASP, GC: Rapporto dell'Ufficio di Perugia al Ministero LL PP (8 ottobre 1937), Descrizione sommaria del Comune di Valfabbrica sui danni provocati dall'alluvione del 7 ottobre 1937 (11 ottobre 1937).

Valfabbrica	Zona della confluenza Chiascio-Rio Grande	7 Ottobre 1937

ASP, GC: Descrizione sommaria del Comune di Valfabbrica sui danni provocati dall'alluvione del 7 ottobre 1937 (11 ottobre 1937).

Vallo di Nera	Piedipaterno	Ultimi giorni di Luglio 1881

ASP, GC, s. Fabbriche dello Stato, b. 56, fasc. 29: Relazione sui danni del fosso di Piedipaterno (10 agosto 1881).

Vallo di Nera	Piedipaterno	Fine Settembre 1924

ASP, GC, s. Fabbriche dello Stato, b. 56, fasc. 29: Relazione di sopralluogo per lo sgombero del fosso di Piedipaterno (5 ottobre 1924).

Vallo di Nera	Piedipaterno	6 Settembre 1945

ASP, Prefettura Amministrativo, s. 1, b. 322, fasc. 1: Verbale dell'Ufficio Provinciale Statistico-Economico dell'Agricoltura di Perugia, sezione di Vallo di Nera (7 settembre 1945)

Vallo di Nera	Vallo di Nera - territorio comunale	Marzo 1935

ASP, Prefettura Amministrativo, s. 1, b. 278, fasc. 2: Comunicazione del Comune di Vallo di Nera all'Ispettorato Provinciale dell'Agricoltura di Perugia (24 marzo 1938).

Vallo di Nera	Vallo di Nera - territorio comunale	Settembre 1936

ASP, Prefettura Amministrativo, s. 1, b. 278, fasc. 2: Comunicazione del Comune di Vallo di Nera all'Ispettorato Provinciale dell'Agricoltura di Perugia (24 marzo 1938).

Vallo di Nera	Vallo di Nera - territorio comunale	13-14 Dicembre 1937

ASP, Prefettura Amministrativo, s. 1, b. 278, fasc. 2: Comunicazione del Comune di Vallo di Nera all'Ispettorato Provinciale dell'Agricoltura di Perugia (24 marzo 1938).

Valtopina	Valtopina - territorio comunale	Giugno 1949

ASP, Prefettura Amministrativo, s. 1, b. 278, fasc. 9: Comunicazione del Genio Civile di Perugia alla Prefettura di Perugia (12 settembre 1949), Lettera del parroco di Valtopina al Prefetto di Perugia (29 ottobre 1949).

Arrone	Arrone - ponte sul Nera	Inverno 1860

ASTR: Lettera della Sottoprefettura di Terni alla Prefettura di Perugia (13 novembre 1861).

Arrone	Arrone - ponte sul Nera	29 Ottobre 1881

ASTR, GC, cl. 6, b. 32: Carteggio relativo ai guasti del ponte di Arrone (14 novembre 1881 - 13 dicembre 1881).

Arrone	Castel di Lago	4 Ottobre 1835

ASTR, ASCTR, 1 v., b. 1989: Lettera della delegazione delle acque di Collestatte (13 ottobre 1836), Lettera della delegazione delle acque di Torre Orsina (14 ottobre 1836), Lettera della delegazione delle acque di Spoleto (16 ottobre 1836), Lettera del comune di Casteldilago al Governatore delle Acque di Terni (29 ottobre 1835).

Arrone	Castel di Lago	1836

ASTR, ASCTR, 1 v., b. 1989: Lettera di Viviani e Petralla al Governatore Distrettuale di Terni (prot. 20 gennaio 1837).

Arrone	Fosso di Mezzo	1882

ASTR, GC, cl. 6, b. 32: Istanza del Comune di Arrone all'Ingegnere Capo del Genio Civile di Terni (16 maggio 1883).

Fabro	Fabro - territorio comunale	7 Ottobre 1937

ASP, Prefettura Amministrativo, s. 1, b. 278: Seconda relazione sull'alluvione della notte tra il 6 e il 7 ottobre 1937 (15 ottobre 1937), Terza relazione sull'alluvione della notte tra il 6 e il 7 ottobre 1937 (22 ottobre 1937).

Fabro	Fabro - territorio comunale	10 Novembre 1946

ASP, Prefettura Amministrativo, s. 1, b. 425, fasc. 23: Telegramma dell'Amministrazione Paganini di Città della Pieve alla Prefettura di Perugia (12 novembre 1946).

Fabro	Fabro Scalo	7 Ottobre 1937

ASP, Prefettura Amministrativo, s. 1, b. 278: Seconda relazione sull'alluvione della notte tra il 6 e il 7 ottobre 1937 (15 ottobre 1937), Terza relazione sull'alluvione della notte tra il 6 e il 7 ottobre 1937 (22 ottobre 1937).

Fabro	Fabro Scalo	24 Ottobre 1940

ASP, Prefettura Amministrativo, s. 1, b. 278, fasc. 10: Telegramma del Presidente del Consorzio Chiana Romana alla Prefettura di Perugia (25 ottobre 1940).

Fabro	Fiume Chiani - a monte della confluenza con il Ripignolo	Presumibilmente 30 Settembre 1836

ASP, Delegazione Apostolica, Titolo 7. Acque e Strade, Art. 1° Acque e loro corso, b. 1883: Rapporto di ispezione effettuata dalla Prefettura delle acque di Città della Pieve (28 ottobre 1836).

Fabro	Fosso Busseto	7 Ottobre 1937

ASP, Prefettura Amministrativo, s. 1, b. 278: Seconda relazione sull'alluvione della notte tra il 6 e il 7 ottobre 1937 (15 ottobre 1937), Terza relazione sull'alluvione della notte tra il 6 e il 7 ottobre 1937 (22 ottobre 1937).

Fabro	Osteria	30 Settembre 1836

ASP, Delegazione Apostolica, Titolo 7. Acque e Strade, Art. 1° Acque e loro corso, b. 1883: Verbale di sopralluogo (2 ottobre 1836).

Fabro	Piano di Sterte	30 Settembre 1836

ASP, Delegazione Apostolica, Titolo 7. Acque e Strade, Art. 1° Acque e loro corso, b. 1883: Verbale di sopralluogo (2 ottobre 1836).

Fabro	Ponte Muro Grosso	30 Settembre 1836

ASP, Delegazione Apostolica, Titolo 7. Acque e Strade, Art. 1° Acque e loro corso, b. 1883: Verbale di sopralluogo (2 ottobre 1836).

Ferentillo	Ferentillo - territorio comunale	4 Settembre 1862

ASP, GC, s. Personale e relazioni, b. 4: Riparazione danni nel Comune di Ferentillo (s.d.).

Ferentillo	Fiume Nera - a valle della confluenza con il fosso di Monterivoso	10 Ottobre 1895

ASP, GC, s. Opere idrauliche, b. 7, fasc. 39: Relazione di sopralluogo del Genio Civile (22 ottobre 1895).

Ferentillo	Fosso delle Mura	10 Ottobre 1895

ASP, GC, s. Opere idrauliche, b. 7, fasc. 39: Relazione di sopralluogo del Genio Civile (22 ottobre 1895).

Ferentillo	Piano di Precetto	30 Gennaio 1836

ASTR, ASCTR, 1 v., b. 1989: Lettera del Delegato Apostolico di Spoleto al Governatore di Terni (4 febbraio 1836).

Ferentillo	Torrente Ancaiano - a monte del ponte della SP Valnerina	1874

ASTR, GC, cl. 6, b. 32, fasc. 2: Disegno della rotta del torrente Ancaiano del 1874 (s.d.).

Ferentillo	Torrente Ancaiano - a monte del ponte della SP Valnerina	1875

ASTR, GC, cl. 6, b. 32, fasc. 2: Relazione sui danni prodotti dal torrente Ancaiano (16 gennaio 1881).

Ferentillo	Torrente Ancaiano - a monte del ponte della SP Valnerina	Ottobre 1880

ASTR, GC, cl. 6, b. 32, fasc. 2: Relazione sui danni prodotti dal torrente Ancaiano (16 gennaio 1881).

Ferentillo	Torrente Ancaiano - a monte del ponte della SP Valnerina	10 Ottobre 1895

ASP, GC, s. Opere idrauliche, b. 7, fasc. 39: Relazione di sopralluogo del Genio Civile (22 ottobre 1895).

Ferentillo	Torrente Ancaiano - ponte della SP Valnerina	Gennaio 1881

ASP, GC, s. Personale e relazioni, b. 729, fasc. 1: Relazione mensile mese di gennaio 1881.

Ficulle	Confluenza Sorre-Chiani-canale del mulino	Prima del 30 Agosto 1835

ASP, Delegazione Apostolica, Titolo 7. Acque e Strade, Art. 1° Acque e loro corso, b. 1881: Lettera della Delegazione delle acque di Città della Pieve al Delegato Apostolico di Perugia (30 agosto 1835).

Ficulle	Fiume Chiani - tratto Ponte Muro Grosso-canale del mulino	30 Settembre 1836

ASP, Delegazione Apostolica, Titolo 7. Acque e Strade, Art. 1° Acque e loro corso, b. 1883: Verbale di sopralluogo (2 ottobre 1836).

Ficulle	Fosso del Rosario	30 Settembre 1836

ASP, Delegazione Apostolica, Titolo 7. Acque e Strade, Art. 1° Acque e loro corso, b. 1883: Verbale di sopralluogo (2 ottobre 1836).

Guardea	Lago di Alviano - presso Madonna del Porto	Prima del 22 Ottobre 1697

Pisco K. , Fonti per uno studio su ambiente, salute e calamità naturali nel tuderte dalla metà del XIV secolo ai primi decenni dell'Ottocento. Rassegna bibliografica critica, tesi inedita, Università degli Studi di Perugia, Facoltà di Lettere e Filosofia, relatore Prof. Melelli, 1995,(copia conservata presso l'Archivio Storico Comunale di Todi); Margottini C. e Martini E. (curatori): Le frane storiche di Todi e Orvieto. Cd-rom.

Montefranco	Fontechiaruccia - ponte sul Nera	Inverno 1860

ASTR: Lettera della Sottoprefettura di Terni alla Prefettura di Perugia (13 novembre 1861).

Montefranco	Piedi lo Schioppo	4 Ottobre 1935

ASTR, ASCTR, 1 v., b. 1989: Lettera dell'Ingegner Serinaldi al Governatore di Terni (27 ottobre 1835), Lettera dell'Ingegner Setalli al Governatore di Terni (27 ottobre 1835), Lettera dell'Ingegner Serinaldi al Governatore di Terni (5 novembre 1835), Lettera dell'Ingegner Setalli al Governatore di Beni (19 dicembre 1835).

Montefranco	Piedi lo Schioppo	31 Gennaio 1836

ASTR, ASCTR, 1 v., b. 1989: Lettera dell'Ingegner Serinaldi al Governatore di Terni (4 febbraio 1836), Decreto della Congregazione Governativa di Terni (s.d.).

Montegabbione	Fiume Chiani - a valle del Ponte Muro Grosso	30 Settembre 1836

ASP, Delegazione Apostolica, Titolo 7. Acque e Strade, Art. 1° Acque e loro corso, b. 1883: Verbale di sopralluogo (2 ottobre 1836).

Montegabbione	Torrente Sorre - di fronte al podere Spillonchia	25 Agosto 1835

ASP, Delegazione Apostolica, Titolo 7. Acque e Strade, Art. 1° Acque e loro corso, b. 1881: Relazione di Innocenzo Scaccia (28 agosto 1835).

Montegabbione	Torrente Sorre - di fronte al podere Spillonchia	18 Settembre 1836

ASP, Delegazione Apostolica, Titolo 7. Acque e Strade, Art. 1° Acque e loro corso, b. 1883: Verbale di sopralluogo (2 ottobre 1836).

Monteleone d'Orvieto	Monteleone d'Orvieto - territorio comunale	10 Novembre 1946

ASP, Prefettura Amministrativo, s. 1, b. 425, fasc. 23: Telegramma dell'Amministrazione Paganini di Città della Pieve alla Prefettura di Perugia (12 novembre 1946).

Narni	Vocabolo Scarmiglia	Novembre 1791

ASTR, ASCTR, 1 v., b. 1988: Perizia Montano (2 dicembre 1791); Supplica dei Priori di Terni al Buon Governo (s.d.).

Orvieto	Orvieto - territorio comunale	4 Ottobre 1345

Cronaca d'Orvieto dal 1342 al 1363 già pubblicata da Antonio Muratori, s.l. 1975 (rist. anast. dell'ed. Milano, 1845).

Orvieto	Ponte della Ferrovia sul Torrente Romealla	1895

ASP, GC, s. Fabbriche dello Stato, b. 80, fasc. 6: Società Italiana per le Strade Ferrate Meridionali (10 agosto 1897).

Orvieto	Proprietà Veralli-Cortesi - tra il Ponte dell'Adunata e l'attuale casello autostradale di Orvieto	7 Ottobre 1937

ASP, Prefettura Amministrativo, s. 1, b. 97: Relazione sui danni alla Tenuta Veralli Cortesi ad Orvieto (9 ottobre 1937).

Otricoli	Otricoli - territorio comunale	11 Maggio 1911

La Democrazia (12 maggio 1911).

Terni	Acquapalombo - Casa il Ponte	1840

ASTR: Lettera al Delegato Apostolico di Spoleto (8 novembre 1855).

Terni	Acquapalombo - Casa il Ponte	1854

ASTR: Lettera al Delegato Apostolico di Spoleto (8 novembre 1855).

Terni	Boccaporco	Autunno 1882

ASTR, ASCTR, 2 v., b. 628: Lettera di A. Sconocchia al Sindaco di Terni (23 luglio 1882).

Terni	Brigliaro	24-25 Settembre 1884

ASTR, ASCTR, 2 v.: Lettera di P. Manassei al Sindaco di Terni (26 settembre 1884).

Terni	Cerasola	Prima del 30 Settembre 1735

ASTR, ASCTR, 1 v., b. 1988: Libro della spesa fatta per il riparo dal fiume Nera alla Cerasola (s.d.).

Terni	Cerasola	Dopo il 1782

ASTR, ASCTR, 1 v., b. 1988: Verbale di sopralluogo dei periti Manciucca ed Eleuterii (28 aprile 1786).

Terni	Cerasola	Novembre 1791

ASTR, ASCTR, 1 v., b. 1988: Perizia Montano (2 dicembre 1791); Supplica dei Priori di Terni al Buon Governo (s.d.).

Terni	Cerasola	Novembre 1851

ASTR, ASCTR, 2 v., b. 418: Relazione Giannelli (29 agosto 1854).

Terni	Cerasola	Prima del 19 Maggio 1879

ASTR, GC, cl. 6, b. 31, fasc. 2: Lettera dell'Ufficio del Genio Civile di Terni e relativo tipo dimostrativo (22 maggio 1879); ASCTR, 2 v., b. 418: Tipo dimostrativo della località inondata nel Comune di Terni (24 maggio 1879), Comunicazione della Sottoprefettura di Terni al Sindaco del Comune di Terni (8 giugno 1879), Comunicazione della Sottoprefettura di Terni al Sindaco del Comune di Terni (13 luglio 1879).

Terni	Fiume Nera - a monte della cascata delle Marmore	Prima del 5 Novembre 1547

Silvestri L.: Collezione di memorie storiche, 2. ed., Terni, 1977, p. 252.

Terni	Fiume Nera - presso la confluenza della forma del mulino Lagarello	1784

ASTR, ASCTR, 1 v., b. 1988: Relazione Vici (30 giugno 1790).

Terni	Fosso di Valenza - presso il canale Cervino	Novembre 1890

ASP, GC, s. Bonifiche di terreni e torrenti, b. 1, fasc. 4: Rapporto dell'Ingegnere Capo del Genio Civile di Perugia alla Prefettura di Perugia (21 dicembre 1891).

Terni	Fosso di Valenza - zona acquedotto	Prima del 16 Dicembre 1878

ASTR, ASCTR, 2 v.: b. 585, fasc. Opera Pia di Congregazione di Carità: Provvedimenti per l'acqua nell'Ospedale Civile (16 dicembre 1878).

Terni	Mola di Poggio Lavarino	6 Agosto 1868

ASTR, ASCTR, 2 v., b. 507: Rapporto sui danni alla strada di Poggio Lavorino (9 settembre 1868); b. 512: Lettera al Ministro dell'Interno (s.d.).

Terni	Mola di Poggio Lavarino	Prima del 9 Marzo 1879

ASTR, ASCTR, 2 v.: Relazione Sconocchia (9 marzo 1879), Lettera all'Ingegnere delle Ferrovie Romane (31 marzo 1879).

Terni	Mola di Poggio Lavarino	Prima del 14 Ottobre 1880

ASTR, ASCTR, 2 v., b. 642: Petizione al Comune di Terni (14 ottobre 1880), Rapporto Sconocchia (15 novembre 1880).

Terni	Mola di Poggio Lavarino	1881

ASTR, ASCTR, 2 v., b. 642: Lettera al Ministero dei LL PP (13 gennaio 1883).

Terni	Mola di Poggio Lavarino	27 Settembre 1882

ASTR, ASCTR, 2 v., b. 642: Lettera all'Ingegnere delle Ferrovie Romane (17 ottobre 1882).

Terni	Mola di Poggio Lavarino	Novembre 1883

ASTR, ASCTR, 2 v.: Lettera all'Ingegnere delle Ferrovie Romane (14 gennaio 1884).

Terni	Palombara	Prima del 5 Novembre 1881

ASTR, ASCTR, 2 v.: Relazione Sconocchia (2 ottobre 1884).

Terni	Palombara	24-25 Settembre 1884

ASTR, ASCTR, 2 v.: Lettera di P. Manassei al Sindaco di Terni (26 settembre 1884).

Terni	Piana del Velino	Prima del 5 Novembre 1547

Silvestri L.: Collezione di memorie storiche, 2. ed., Terni, 1977, p. 252.

Terni	Ponte delle Bocchette del Rio - zona Maratta	Prima del Dicembre 1809

ASTR, ASCTR, 1 v., b. 1988: Conte spese per riparazione danni (6 gennaio 1810).

Terni	Ponte delle Schiglie	6 Agosto 1868

ASTR, ASCTR, 2 v., b. 507: Rapporto sui danni alla strada di Poggio Lavorino (9 settembre 1868).

Terni	Ponte delle Schiglie	Prima del 31 Marzo 1879

ASTR, ASCTR, 2 v.: Lettera all'Ingegnere delle Ferrovie Romane (31 marzo 1879).

Terni	Ponte delle Schiglie	Prima del 14 Ottobre 1880

ASTR, ASCTR, 2 v., b. 642: Petizione al Comune di Terni (14 ottobre 1880), Rapporto Sconocchia (15 novembre 1880).

Terni	Ponte delle Schiglie	1881

ASTR, ASCTR, 2 v., b. 642: Lettera al Ministero dei LL PP (13 gennaio 1883).

Terni	Ponte delle Schiglie	27 Settembre 1882

ASTR, ASCTR, 2 v., b. 628: Lettera all'Ingegnere delle Ferrovie Romane (28 settembre 1882); b. 642: Lettera all'Ingegnere delle Ferrovie Romane (17 ottobre 1882).

Terni	Ponte delle Schiglie	Prima del 23 Ottobre 1883
ASTR, ASCTR, 2 v.: Lettera al Direttore Generale delle Ferrovie Romane (7 giugno 1884).		
Terni	Ponte delle Schiglie	Novembre 1883
ASTR, ASCTR, 2 v.: Lettera all'Ingegnere delle Ferrovie Romane (14 gennaio 1884).		
Terni	Rocca San Zenone - viadotto della ferrovia	Prima del 9 Marzo 1879
ASTR, ASCTR, 2 v.: Relazione Sconocchia (9 marzo 1879), Lettera all'Ingegnere delle Ferrovie Romane (31 marzo 1879).		
Terni	Rocca San Zenone - viadotto della ferrovia	Prima del 15 Novembre 1880
ASTR, ASCTR, 2 v., b. 642: Relazione Sconocchia (15 novembre 1880).		
Terni	Rocca San Zenone - viadotto della ferrovia	1881
ASTR, ASCTR, 2 v., b. 642: Lettera al Ministero dei LL PP (13 gennaio 1883).		
Terni	Rocca San Zenone - viadotto della ferrovia	27 Settembre 1882
ASTR, ASCTR, 2 v.: Lettera all'Ingegnere delle Ferrovie Romane (17 ottobre 1882).		
Terni	Rocca San Zenone - viadotto della ferrovia	Novembre 1883
ASTR, ASCTR, 2 v.: Lettera all'Ingegnere delle Ferrovie Romane (14 gennaio 1884).		
Terni	Strada di Stroncone - presso il ponte della Sabinese	11 Ottobre 1880
ASTR, ASCTR, 2 v.: Relazione Sconocchia (18 ottobre 1880), Lettera alla Prefettura di Perugia (5 novembre 1880).		
Terni	Strada per Valenza	15 Giugno 1889
ASTR, ASCTR, 2 v.: Lettera del Sindaco di Terni al Sottoprefetto di Terni (17 giugno 1889).		
Terni	Strada per Valenza	Novembre 1890
ASP, GC, s. Bonifiche di terreni e torrenti, b. 1, fasc. 4: Rapporto dell'Ingegnere Capo del Genio Civile di Perugia alla Prefettura di Perugia (21 dicembre 1891).		
Terni	Tenuta di Scarmiglia	Maggio-Giugno 1761
ASTR, ASCTR, 1 v., b. 1989: Comunicazione non sottoscritta (s.d.).		
Terni	Tenuta di Scarmiglia	Novembre 1791
ASTR, ASCTR, 1 v., b. 1988: Perizia Montano (2 dicembre 1791); Supplica dei Priori di Terni al Buon Governo (s.d.).		
Terni	Terni	1422
Relazione storica per la città di Terni, Roma, 1783, p. 5, §15.		
Terni	Terni	Nel trentennio dopo l'apertura della cava Paolina (1547-1577)
Relazione storica per la città di Terni, Roma, 1783, p. 9 §, 26-27.		
Terni	Terni - canale Cervino presso San Valentino	Novembre 1890
ASP, GC, s. Bonifiche di terreni e torrenti, b. 1, fasc. 4: Rapporto dell'Ingegnere Capo del Genio Civile di Perugia alla Prefettura di Perugia (21 dicembre 1891).		
Terni	Terni - Ponte del Sesto	Prima del 23 Dicembre 1598
Silvestri L.: Collezione di memorie storiche, 2. ed., Terni, 1977, p. 376; Rossi Passavanti E.: Storia di Terni, rist. anast., Terni, 2002, p. 157.		
Terni	Terni - Ponte d'Oro	Prima del 30 Settembre 1878
ASTR, ASCTR, 2 v., b. 585: Lettera al Sindaco del Comune di Terni (30 settembre 1878).		
Terni	Terni - Ponte d'Oro	Prima del 23 Giugno 1889
ASTR, ASCTR, 2 v.: Lettera dell'Ufficio Tecnico del Comune di Terni al Sindaco del Comune di Terni (23 giugno 1889).		
Terni	Terni - Ponte Romano	Prima del 7 Marzo 1389
Silvestri L.: Collezione di memorie storiche, 2. ed., Terni, 1977, p. 29.		
Terni	Terni - Ponte Romano	Prima del 6 Dicembre 1500
Silvestri L.: Collezione di memorie storiche, 2. ed., Terni, 1977, p. 185.		
Terni	Terni - Ponte Romano	Maggio 1550
Rossi Passavanti E.: Storia di Terni, rist. anast., Terni, 2002, p. 88.		

Terni	Terni - Ponte Romano	Prima del 23 Dicembre 1598

Silvestri L.: Collezione di memorie storiche, 2. ed., Terni, 1977, p. 376; Rossi Passavanti E.: Storia di Terni, rist. anast., Terni, 2002, p. 157.

Terni	Terni - Ponte Romano	12 Novembre 1740

Silvestri L.: Collezione di memorie storiche, 2. ed., Terni, 1977, p. 542.

Terni	Terni - zona ex lanificio Gruber	9 Agosto 1874

Corriere dell'Umbria (13 agosto 1874).

Terni	Terni - zona ex mattatoio	5 Settembre 1862

ASTR, ASCTR, 2 v.: Istanza al Gonfaloniere di Terni (6 settembre 1862).

Terni	Terni - zona Le Grazie	Novembre 1890

ASP, GC, s. Bonifiche di terreni e torrenti, b. 1, fasc. 4: Rapporto dell'Ingegnere Capo del Genio Civile di Perugia alla Prefettura di Perugia (21 dicembre 1891).

Terni	Terni - zona San Giovanni	5 Settembre 1862

ASTR, ASCTR, 2 v., b. 447: Lettera della Sotto-Prefettura di Terni al Sindaco di Terni (6 settembre 1862), Lettera al Delegato del Circondario di Terni (12 settembre 1862), Lettera della Sotto-Prefettura di Terni al Sindaco di Terni (13 settembre 1862), Lettera della Sotto-Prefettura di Terni al Sindaco di Terni (20 settembre 1862), Lettera della Sotto-Prefettura di Terni al Sindaco di Terni (10 ottobre 1862), Lettera al Sottoprefetto di Terni (18 novembre 1862); GC, cl. 6, b. 30, fasc. 1: Progetto per la realizzazione di un canale per le industre di Terni (anno 1875).

Terni	Torre Orsina - ponte sul Nera	Autunno 1836

ASTR, ASCTR, 1 v., b. 1989: Lettera della Delegazione delle Acque di Spoleto al Governatore di Terni (14 novembre 1836), Lettera della Delegazione delle Acque di Spoleto al Governatore di Terni (15 novembre 1836), Rapporto sui danni al ponte di Torre Orsina (23 novembre 1836), Lettera alla Delegazione di Spoleto (26 novembre 1836), Relazione Leoncini (10 dicembre 1836).

Terni	Valenza	Prima del 5 Novembre 1881

ASTR, ASCTR, 2 v.: Relazione Sconocchia (2 ottobre 1884).

Terni	Valenza	24-25 Settembre 1884

ASTR, ASCTR, 2 v.: Lettera di P. Manassei al Sindaco di Terni (26 settembre 1884), Relazione Sconocchia (2 ottobre 1884), Lettera all'Ingegnere Capo del Genio Civile di Perugia (10 dicembre 1884).

Terni	Vocabolo Lo Schioppo	Autunno 1880

ASTR, ASCTR, 2 v., b. 618: Istanza Ciprignoli al Sindaco di Terni (23 aprile 1881), Relazione sui danni causati dalle piogge (10 agosto 1881).

Terni	Vocabolo Toro - imbocco del canale Cervino	XVIII secolo

ASTR, ASCTR, 1 v., b. 1988: Comunicazione non sottoscritta (s.d.).

Terni	Vocabolo Toro - imbocco del canale Cervino	Prima del 23 Dicembre 1788

Silvestri L.: Collezione di memorie storiche, 2. ed., Terni, 1977, p. 595.

Terni	Vocabolo Tralifiumi - presso Collestatte	4 Ottobre 1835

ASTR, ASCTR, 1 v., b. 1989: Lettera della Delegazione delle Acque di Collestatte (13 ottobre 1836).

Cascia	Strada Cascia-Avendita	6 Settembre 1945

ASP, Prefettura Amministrativo, s. 1, b. 425: Istanza del Comune di Cascia al Ministero LL PP (s.d.).

Cascia	Strada Cascia-Avendita	9-10 Febbraio 1947

ASP, Prefettura Amministrativo, s. 1, b. 425: Estratto dal Registro delle deliberazioni del Comune di Cascia (2 aprile 1950).

Cascia	Strada Cascia-Maltignano	6 Settembre 1945

ASP, Prefettura Amministrativo, s. 1, b. 425: Istanza del Comune di Cascia al Ministero LL PP (s.d.).

Cascia	Strada Cascia-Maltignano	9-10 Febbraio 1947

ASP, Prefettura Amministrativo, s. 1, b. 425: Estratto dal Registro delle deliberazioni del Comune di Cascia (2 aprile 1950).

Cascia	Strada Trognano-Cimitero	9-10 Febbraio 1947

ASP, Prefettura Amministrativo, s. 1, b. 425: Estratto dal Registro delle deliberazioni del Comune di Cascia (2 aprile 1950).

Città di Castello	Morra	24 Giugno 1949

ASP, Prefettura Amministrativo, s. 1, b. 481, fasc. 9: Telegramma del Sindaco di Città di Castello alla Prefettura di Perugia (25 giugno 1949), Rapporto del Genio Civile di Perugia (26 giugno 1949), Fonogramma dei Carabinieri alla Prefettura di Perugia (27 giugno 1949), Comunicazione del Prefetto di Perugia al Ministero dell'Interno (27 giugno 1949), Istanza del Comune di Città di Castello al Ministero dell'Agricoltura (1 luglio 1949), Rapporto dell'Ispettorato Provinciale dell'Agricoltura di Perugia al Prefetto di Perugia (4 luglio 1949).

Città di Castello	Quarata	24 Giugno 1949

ASP, Prefettura Amministrativo, s. 1, b. 481, fasc. 9: Telegramma del Sindaco di Città di Castello alla Prefettura di Perugia (25 giugno 1949), Rapporto del Genio Civile di Perugia (26 giugno 1949), Fonogramma dei Carabinieri alla Prefettura di Perugia (27 giugno 1949), Comunicazione del Prefetto di Perugia al Ministero dell'Interno (27 giugno 1949), Istanza del Comune di Città di Castello al Ministero dell'Agricoltura (1 luglio 1949), Rapporto dell'Ispettorato Provinciale dell'Agricoltura di Perugia al Prefetto di Perugia (4 luglio 1949).

Città di Castello	Ronti	24 Giugno 1949

ASP, Prefettura Amministrativo, s. 1, b. 481, fasc. 9: Telegramma del Sindaco di Città di Castello alla Prefettura di Perugia (25 giugno 1949), Rapporto del Genio Civile di Perugia (26 giugno 1949), Fonogramma dei Carabinieri alla Prefettura di Perugia (27 giugno 1949), Comunicazione del Prefetto di Perugia al Ministero dell'Interno (27 giugno 1949), Istanza del Comune di Città di Castello al Ministero dell'Agricoltura (1 luglio 1949), Rapporto dell'Ispettorato Provinciale dell'Agricoltura di Perugia al Prefetto di Perugia (4 luglio 1949).

Città di Castello	Volterrano	24 Giugno 1949

ASP, Prefettura Amministrativo, s. 1, b. 481, fasc. 9: Telegramma del Sindaco di Città di Castello alla Prefettura di Perugia (25 giugno 1949), Rapporto del Genio Civile di Perugia (26 giugno 1949), Fonogramma dei Carabinieri alla Prefettura di Perugia (27 giugno 1949), Comunicazione del Prefetto di Perugia al Ministero dell'Interno (27 giugno 1949), Istanza del Comune di Città di Castello al Ministero dell'Agricoltura (1 luglio 1949), Rapporto dell'Ispettorato Provinciale dell'Agricoltura di Perugia al Prefetto di Perugia (4 luglio 1949).

Collazzone	Piedicolle - mura castellane	Autunno 1532

Degli Atti G. F.: Le cronache di Todi (secoli XII-XVI), coll. Quaderni del Centro per il collegamento degli studi medievali e umanistici nell'Università di Perugia n. 4, Spoleto 1979 (stampa 1991), p. 211.

Costacciaro	Costacciaro - territorio Comunale	9 Giugno 1862

ASP, Prefettura, s. 1860-1870: Rapporto del Comune di Costacciaro alla Prefettura di Perugia (11 giugno 1862).

Deruta	Deruta - Borgo	24 Ottobre 1814

Fabretti G., Memorie dell'Antica Terra di Deruta descritte da me Giuseppe Fabretti Derutese, Libro II, p. 250. (Ms. 2002 della Biblioteca Augusta di Perugia, sec. XIX).

Foligno	Foligno - territorio comunale	25 Agosto 1875

ASP, GC, s. Strade nazionali, b. 31, fasc. 13: Carteggio tra d'Ingegnere Capo del Genio civile di Perugia e l'appaltatore della manutenzione della Strada Nazionale n. 28 Lauretana (7 settembre 1875-27 settembre 1875).

Foligno	SS Lauretana - salita del Colle	6 Settembre 1875

ASP, GC, s. Strade nazionali, b. 31, fasc. 13: Lettera del cantoniere G. Mazziani all'Ingegnere capo del Genio Civile di Perugia (8 settembre 1875).

Fossato di Vico	Fossato di Vico - ponte della Flaminia	30 Settembre-1 Ottobre 1855

ASP, GC, s. Personale e relazioni, b. 6: Lettera al Delegato Apostolico di Perugia (7 novembre 1856).

Gubbio	Strada di Carbonesca	15 Dicembre 1937

ASP, Prefettura Amministrativo, s. 1, b. 278, fasc. 2: Telegramma del tenente Abbatecola alla Prefettura di Perugia (16 dicembre 1937).

Gubbio	Strada di Castiglione	15 Dicembre 1937

ASP, Prefettura Amministrativo, s. 1, b. 278, fasc. 2: Telegramma del tenente Abbatecola alla Prefettura di Perugia (16 dicembre 1937).

Gubbio	Strada di San Benedetto Vecchio	15 Dicembre 1937

ASP, Prefettura Amministrativo, s. 1, b. 278, fasc. 2: Telegramma del tenente Abbatecola alla Prefettura di Perugia (16 dicembre 1937).

Monte Castello di Vibio	Monte Castello di Vibio	Autunno 1532

Degli Atti G. F.: Le cronache di Todi (secoli XII-XVI), coll. Quaderni del Centro per il collegamento degli studi medievali e umanistici nell'Università di Perugia n. 4, Spoleto 1979 (stampa 1991), p. 211.

Nocera Umbra	Acciano - mulino Ferri	22 Agosto 1946

ASP, Prefettura Amministrativo, s. 1, b. 425, fasc. 23: Promemoria dell'ingegner Barnegello (27 dicembre 1946).

Perugia	Perugia	Dopo il 12 Agosto 1545

Memorie di Perugia dall'anno 1540 al 1545 di Francesco Baldeschi, in Fabretti A., Cronache della Città di Perugia edite da Ariodante Fabretti, vol. 3, Torino, 1890, pp. 32-33.

Perugia	Perugia - fuori Porta della Mandorla	4 Febbraio 1531

Memorie delle Cose avvenute in Perugia dall'anno 1517 al 1561 scritte da Nicolò Zuccone, in: Fabretti A., Cronache della città di Perugia edite da Ariodante Fabretti, vol. 2, Torino 1888, p. 160.

Perugia	Perugia - Piazza Grande	1 Giugno 1456

Cronaca della città di Perugia dal 1309 al 1491 nota col nome di Diario del Graziani … in: Archivio Storico Italiano, vol. XVI (1850), parte 1, p. 578.

Perugia	Perugia - Piazza Grande	9 Giugno 1470

Cronaca perugina inedita di Pietro Angelo di Giovanni …, parte 2, anni 1461-1494 in: BDSPU, vol. IX (1903), fasc. 1, p. 69.

Perugia	Perugia - San Bartolomeo	Gennaio 1432

Pellini P.: Della historia di Perugia, Venezia 1664, parte seconda, p. 334; Cronaca della città di Perugia dal 1309 al 1491 nota col nome di Diario del Graziani … in: Archivio Storico Italiano, vol. XVI (1850), parte 1, p. 359.

Perugia	Perugia - San Benedetto alla Cupa	Gennaio 1432

Pellini P.: Della historia di Perugia, Venezia 1664, parte seconda, p. 334; Cronaca della città di Perugia dal 1309 al 1491 nota col nome di Diario del Graziani … in: Archivio Storico Italiano, vol. XVI (1850), parte 1, p. 359.

Perugia	Perugia - San Benedetto alla Cupa	10 Febbraio 1518

Cronaca di Perugia di Giov. Battista Crispolti dall'anno 1578 al 1586, in: Fabretti A., Cronache della Città di Perugia edite da Ariodante Fabretti, vol. 4. Torino 1892, p. 39.

Perugia	Perugia - Strada della Cupa	10 Febbraio 1518

Cronaca di Perugia di Giov. Battista Crispolti dall'anno 1578 al 1586, in: Fabretti A., Cronache della Città di Perugia edite da Ariodante Fabretti, vol. 4. Torino 1892, p. 39.

Perugia	Perugia - territorio comunale	8 Settembre 1835

Chiodini G. P. (curatore): Un diario dell'Ottocento. Il Giornale magionese di Giuseppe Fabretti, Perugia, p. 199.

Perugia	Perugia - Via Piaggia Colombata	12-13 Giugno 1948

ASP, Prefettura Amministrativo, s. 1, b. 425, fasc. 23: Istanza del Comune di Perugia all'Ufficio del Genio Civile di Perugia.

Perugia	Perugia - zona di Porta Eburnea	Prima del 17 Maggio 1675

ASP, ASCP, Scritture diverse disposte per alfabeto, b. 23, fasc. 6: Relazione di G. Giorni (17 maggio 1675).

Piegaro	Miniere di Pietrafitta	7 Ottobre 1937

ASP, Prefettura Amministrativo, s. 1, b. 278, fasc. 11: Telegramma del podestà di Piegaro alla Prefettura di Perugia (8 ottobre 1937).

Piegaro	Strada per Ierna	31 Ottobre-1 Novembre 1951

ASP, Prefettura Amministrativo, s. 1, b. 425, fasc. 21: Estratto dal protocollo delle deliberazioni del Consiglio Comunale di Piegaro (4 novembre 1951).

Scheggia e Pascelupo	Scheggia	Prima del 4 Maggio 1911

ASP, Prefettura Amministrativo, s. 1, b. 152, fasc. 6: Istanza del Comune di Scheggia-Pascelupo alla Prefettura di Perugia (25 gennaio 1911), Relazione dell'Ingegnere Capo del Genio Civile di Perugia alla Prefettura di Perugia (21 febbraio 1911).

Spoleto	Spoleto - territorio comunale	Prima del 21 Ottobre 1946

ASP, Prefettura Amministrativo, s. 1, b. 425, fasc. 23: Telegramma del sindaco di Spoleto alla Prefettura di Perugia (21 ottobre 1946).

Todi	Pontecuti	Autunno 1532

Degli Atti G. F.: Le cronache di Todi (secoli XII-XVI), coll. Quaderni del Centro per il collegamento degli studi medievali e umanistici nell'Università di Perugia n. 4, Spoleto 1979 (stampa 1991), p. 211.

Todi	Pontecuti	29 Luglio 1850

ASCT, ASCT, Amministrativo, b. 2313: Rapporto (30 luglio 1850).

Todi	Strada di Chioano - tratto fino a Torreecane	Novembre 1896

ASCT, ASCT, Amministrativo, b. 1457: Relazione sullo stato di conservazione delle Strade comunali sistemate e non sistemate (14 novembre 1896).

Todi	Strada di Ponte Naia	Novembre 1896
ASCT, ASCT, Amministrativo, b. 1457: Relazione sullo stato di conservazione delle Strade comunali sistemate e non sistemate (14 novembre 1896).		
Todi	Todi	Luglio 1661
Margottini C. e Martini E. (curatori): Le frane storiche di Todi e Orvieto. Cd-rom.		
Todi	Todi	Prima del Settembre 1663
Margottini C. e Martini E. (curatori): Le frane storiche di Todi e Orvieto. Cd-rom.		
Todi	Todi	Prima del Settembre 1685
Margottini C. e Martini E. (curatori): Le frane storiche di Todi e Orvieto. Cd-rom.		
Todi	Todi	Primavera 1710
Margottini C. e Martini E. (curatori): Le frane storiche di Todi e Orvieto. Cd-rom.		
Todi	Todi	Primi di Giugno 1721
Margottini C. e Martini E. (curatori): Le frane storiche di Todi e Orvieto. Cd-rom.		
Todi	Todi	Novembre-Dicembre 1826
ASCT, ASCT, Delibere Consiliari, Registro n. 8 (1825-1830), c. 56 r.		
Todi	Todi - Borgo Ulpiano	Novembre 1825
Margottini C. e Martini E. (curatori): Le frane storiche di Todi e Orvieto. Cd-rom.		
Todi	Todi - Fosso delle Lucrezie	6 Agosto 1868
ASP, GC, s. Fabbriche dello Stato, b. 13, fasc. 1 (Sistemazione Fosso delle Lucrezie): Rapporto sui danni arrecati da un uragano ai lavori del Fosso delle Lucrezie redatto dal direttore dei lavori Anselmo Petrini (16 agosto 1868); Margottini C. e Martini E. (curatori): Le frane storiche di Todi e Orvieto. Cd-rom.		
Todi	Todi - Lungo la SP per Ponte Rio	Novembre 1896
ASCT, ASCT, Amministrativo, b. 1457: Relazione sullo stato di conservazione delle Strade comunali sistemate e non sistemate (14 novembre 1896).		
Todi	Todi - San Fortunato	Novembre 1825
Margottini C. e Martini E. (curatori): Le frane storiche di Todi e Orvieto. Cd-rom.		
Todi	Todi - Strada di Borgo Nuovo	Novembre 1825
Margottini C. e Martini E. (curatori): Le frane storiche di Todi e Orvieto. Cd-rom.		
Todi	Todi - Strada di Mezzomuro	Prima del Gennaio 1766
Margottini C. e Martini E. (curatori): Le frane storiche di Todi e Orvieto. Cd-rom.		
Todi	Todi - Tempio della Consolazione	Prima del Maggio 1828
Margottini C. e Martini E. (curatori): Le frane storiche di Todi e Orvieto. Cd-rom.		
Todi	Todi - territorio comunale	Dicembre 1822 -Gennaio 1823
ASCT, ASCT, Delibere Consiliari, Registro n. 7 (1817-1824), c. 134 r.		
Todi	Todi - territorio comunale	Novembre 1896
ASCT, ASCT, Amministrativo, b. 1457: Relazione sullo stato di conservazione delle Strade comunali sistemate e non sistemate (14 novembre 1896).		
Todi	Todi - territorio comunale	Novembre 1896
ASCT, ASCT, Amministrativo, b. 1457: Relazione sullo stato di conservazione delle Strade comunali sistemate e non sistemate (14 novembre 1896).		
Todi	Todi - Valle di Sotto	Luglio 1765
Margottini C. e Martini E. (curatori): Le frane storiche di Todi e Orvieto. Cd-rom.		
Todi	Todi - Valle di Sotto	Novembre 1825
Margottini C. e Martini E. (curatori): Le frane storiche di Todi e Orvieto. Cd-rom.		
Todi	Todi - Via della Piaggiola	Prima del Luglio 1795
Margottini C. e Martini E. (curatori): Le frane storiche di Todi e Orvieto. Cd-rom.		
Trevi	Croce di Collecchio	6-7 Novembre 1942
ASP, Prefettura Amministrativo, s. 1, b. 322, fasc. 1: Relazione tecnica del Comune di Trevi (15 novembre 1942).		
Trevi	Fonte del Poggio	6-7 Novembre 1942
ASP, Prefettura Amministrativo, s. 1, b. 322, fasc. 1: Comunicazione dei Carabinieri di Trevi alla Prefettura di Perugia (31 marzo 1943).		
Trevi	Ponte San Pietro	6-7 Novembre 1942
ASP, Prefettura Amministrativo, s. 1, b. 322, fasc. 1: Relazione tecnica del Comune di Trevi (15 novembre 1942).		

Trevi	Strada Coste-Costa San Paolo	6-7 Novembre 1942
ASP, Prefettura Amministrativo, s. 1, b. 322, fasc. 1: Relazione tecnica del Comune di Trevi (15 novembre 1942).		
Trevi	Strada Trevi-Santa Maria della Valle	6-7 Novembre 1942
ASP, Prefettura Amministrativo, s. 1, b. 322, fasc. 1: Relazione tecnica del Comune di Trevi (15 novembre 1942).		
Trevi	Strada Trevi-Stazione ferroviaria	6-7 Novembre 1942
ASP, Prefettura Amministrativo, s. 1, b. 322, fasc. 1: Relazione tecnica del Comune di Trevi (15 novembre 1942).		
Trevi	Trevi - territorio comunale	6-7 Novembre 1942
ASP, Prefettura Amministrativo, s. 1, b. 322, fasc. 1: Relazione tecnica del Comune di Trevi (15 novembre 1942).		
Trevi	Zona tra Santa Maria in Valle e Matigge	6-7 Novembre 1942
ASP, Prefettura Amministrativo, s. 1, b. 322, fasc. 1: Relazione tecnica del Comune di Trevi (15 novembre 1942).		
Orvieto	La Valle di Castellunchio	21 Ottobre 1993
Comune di Orvieto, Ufficio Tecnico: Interventi di somma urgenza su alcune strade comunali danneggiate dal maltempo (29 gennaio 1994); Regione dell'Umbria, Ufficio Difesa del Suolo, dell' Ambiente Naturale e delle Infrastrutture: Relazione di sopralluogo (14 dicembre 1993).		
Orvieto	Orvieto - abitato del capoluogo	Settembre 1835
Margottini C. e Martini E. (curatori): Le frane storiche di Todi e Orvieto. Cd-rom.		
Orvieto	Orvieto - Bivio Via Malabranca-Via della Cava	22 Luglio 1947
Margottini C. e Martini E. (curatori): Le frane storiche di Todi e Orvieto. Cd-rom.		
Orvieto	Orvieto - Caserma Piave	19 Gennaio 1968
Margottini C. e Martini E. (curatori): Le frane storiche di Todi e Orvieto. Cd-rom.		
Orvieto	Orvieto - Cavone fuori Porta Maggiore	Gennaio 1821
Margottini C. e Martini E. (curatori): Le frane storiche di Todi e Orvieto. Cd-rom.		
Orvieto	Orvieto - Cavone fuori Porta Maggiore	Inverno 1843
Margottini C. e Martini E. (curatori): Le frane storiche di Todi e Orvieto. Cd-rom.		
Orvieto	Orvieto - Cavone fuori Porta Maggiore	Prima dell'Aprile 1851
Margottini C. e Martini E. (curatori): Le frane storiche di Todi e Orvieto. Cd-rom.		
Orvieto	Orvieto - Ex mattatoio	6 Febbraio 1946
Margottini C. e Martini E. (curatori): Le frane storiche di Todi e Orvieto. Cd-rom.		
Orvieto	Orvieto - Ex mattatoio	26 Giugno 1956
Margottini C. e Martini E. (curatori): Le frane storiche di Todi e Orvieto. Cd-rom.		
Orvieto	Orvieto - Fosso Salto del Livio	Prima del Settembre 1835
Margottini C. e Martini E. (curatori): Le frane storiche di Todi e Orvieto. Cd-rom.		
Orvieto	Orvieto - Fosso Salto del Livio	19 Maggio 1850
Margottini C. e Martini E. (curatori): Le frane storiche di Todi e Orvieto. Cd-rom.		
Orvieto	Orvieto - Fosso Salto del Livio	Inverno 1901
Margottini C. e Martini E. (curatori): Le frane storiche di Todi e Orvieto. Cd-rom.		
Orvieto	Orvieto - Necropoli del Crocifisso del Tufo	Dicembre 1900
Margottini C. e Martini E. (curatori): Le frane storiche di Todi e Orvieto. Cd-rom.		
Orvieto	Orvieto - Piazza Gonzaga	3 Ottobre 1958
Margottini C. e Martini E. (curatori): Le frane storiche di Todi e Orvieto. Cd-rom.		
Orvieto	Orvieto - Piazza Malcorini	12 Ottobre 1956
Margottini C. e Martini E. (curatori): Le frane storiche di Todi e Orvieto. Cd-rom.		
Orvieto	Orvieto - Piazza Malcorini	25 Marzo 1960
Margottini C. e Martini E. (curatori): Le frane storiche di Todi e Orvieto. Cd-rom.		
Orvieto	Orvieto - Piazza Malcorini	16 Luglio 1965
Margottini C. e Martini E. (curatori): Le frane storiche di Todi e Orvieto. Cd-rom.		
Orvieto	Orvieto - Porta Maggiore	Autunno 1858
Margottini C. e Martini E. (curatori): Le frane storiche di Todi e Orvieto. Cd-rom.		
Orvieto	Orvieto - Porta Rocca	Prima del Luglio 1796
Margottini C. e Martini E. (curatori): Le frane storiche di Todi e Orvieto. Cd-rom.		
Orvieto	Orvieto - Porta Rocca	1894
Margottini C. e Martini E. (curatori): Le frane storiche di Todi e Orvieto. Cd-rom.		

Orvieto	Orvieto - Porta Romana	Prima del Maggio 1823
Margottini C. e Martini E. (curatori): Le frane storiche di Todi e Orvieto. Cd-rom.		
Orvieto	Orvieto - Porta Romana	Prima dell'Aprile 1833
Margottini C. e Martini E. (curatori): Le frane storiche di Todi e Orvieto. Cd-rom.		
Orvieto	Orvieto - Porta Romana	Luglio 1848
Margottini C. e Martini E. (curatori): Le frane storiche di Todi e Orvieto. Cd-rom.		
Orvieto	Orvieto - Ripa Medici	Prima del Gennaio 1749
Margottini C. e Martini E. (curatori): Le frane storiche di Todi e Orvieto. Cd-rom.		
Orvieto	Orvieto - Ripa Medici	Dicembre 1854
Margottini C. e Martini E. (curatori): Le frane storiche di Todi e Orvieto. Cd-rom.		
Orvieto	Orvieto - Ripa Medici	27 Febbraio 1984
Margottini C. e Martini E. (curatori): Le frane storiche di Todi e Orvieto. Cd-rom.		
Orvieto	Orvieto - Rupe di Santa Chiara	1895
Margottini C. e Martini E. (curatori): Le frane storiche di Todi e Orvieto. Cd-rom.		
Orvieto	Orvieto - San Lorenzo	2 Febbraio 1947
Margottini C. e Martini E. (curatori): Le frane storiche di Todi e Orvieto. Cd-rom.		
Orvieto	Orvieto - Via Cesare Nebbia	23 Aprile 1983
Margottini C. e Martini E. (curatori): Le frane storiche di Todi e Orvieto. Cd-rom.		
Orvieto	Orvieto - Via Garibaldi	6 Aprile 1981
Margottini C. e Martini E. (curatori): Le frane storiche di Todi e Orvieto. Cd-rom.		
Orvieto	Orvieto - Via Malabranca	1984
Margottini C. e Martini E. (curatori): Le frane storiche di Todi e Orvieto. Cd-rom.		
Orvieto	Orvieto - Via Marabottini civico 5	1 Ottobre 1986
Comune di Orvieto, Ufficio Tecnico: Relazione del progetto di somma urgenza per consolidamento e ripristino voragine di via Marabottini (2 ottobre 1986); Ufficio Difesa del Suolo: Relazione di sopralluogo (14 ottobre 1986).		
Orvieto	Orvieto - Via Pianzola	16 Ottobre 1948
Margottini C. e Martini E. (curatori): Le frane storiche di Todi e Orvieto. Cd-rom.		
Orvieto	Orvieto - Via Postierla, in corrispondenza dei magazzini Laurini civico 16	15 Giugno 1986
Margottini C. e Martini E. (curatori): Le frane storiche di Todi e Orvieto. Cd-rom.; Comune di Orvieto Ufficio Tecnico: Progetto per i lavori di somma urgenza necessari al consolidamento della voragine apertasi in via Postierla in data 1986; Regione dell'Umbria; Area Ambiente ed Infrastrutture Ufficio Difesa del Suolo: Relazione di sopralluogo.		
Orvieto	Orvieto - Via San Paolo	1896
Margottini C. e Martini E. (curatori): Le frane storiche di Todi e Orvieto. Cd-rom.		
Orvieto	Orvieto - Zona Confaloniera	15 Settembre 1984
Margottini C. e Martini E. (curatori): Le frane storiche di Todi e Orvieto. Cd-rom.		
Orvieto	Ponte sul fosso Mignattaro SC di Piancoleto	21 Ottobre 1993
Comune di Orvieto, Ufficio Tecnico: Interventi di somma urgenza su alcune strade comunali danneggiate dal maltempo (29 gennaio 1994); Regione dell'Umbria, Ufficio Difesa del Suolo, dell' Ambiente Naturale e delle Infrastrutture: Relazione di sopralluogo (14 dicembre 1993).		
Orvieto	SC Ciconia-San Faustino in prossimità di Casa Chiavaro	21 Ottobre 1993
Comune di Orvieto, Ufficio Tecnico: Interventi di somma urgenza su alcune strade comunali danneggiate dal maltempo (29 gennaio 1994); Regione dell'Umbria, Ufficio Difesa del Suolo, dell' Ambiente Naturale e delle Infrastrutture: Relazione di sopralluogo (14 dicembre 1993).		
Orvieto	SC Ciconia-San Faustino in prossimità di Fornace	21 Ottobre 1993
Comune di Orvieto, Ufficio Tecnico: Interventi di somma urgenza su alcune strade comunali danneggiate dal maltempo (29 gennaio 1994); Regione dell'Umbria, Ufficio Difesa del Suolo, dell' Ambiente Naturale e delle Infrastrutture: Relazione di sopralluogo (14 dicembre 1993).		
Orvieto	SC da Canale a M. Porzano a valle di M. Porzano	21 Ottobre 1993
Comune di Orvieto, Ufficio Tecnico: Interventi di somma urgenza su alcune strade comunali danneggiate dal maltempo (29 gennaio 1994); Regione dell'Umbria, Ufficio Difesa del Suolo, dell' Ambiente Naturale e delle Infrastrutture: Relazione di sopralluogo (14 dicembre 1993).		

Orvieto	SC del Botto prima di giungere all'abitato	21 Ottobre 1993

Comune di Orvieto, Ufficio Tecnico: Interventi di somma urgenza su alcune strade comunali danneggiate dal maltempo (29 gennaio 1994); Regione dell'Umbria, Ufficio Difesa del Suolo, dell' Ambiente Naturale e delle Infrastrutture: Relazione di sopralluogo (14 dicembre 1993).

Orvieto	SC delle Caccavelle in prossimità dell'abitato di Caccavello	21 Ottobre 1993

Comune di Orvieto, Ufficio Tecnico: Interventi di somma urgenza su alcune strade comunali danneggiate dal maltempo (29 gennaio 1994); Regione dell'Umbria, Ufficio Difesa del Suolo, dell' Ambiente Naturale e delle Infrastrutture: Relazione di sopralluogo (14 dicembre 1993).

Orvieto	SC di Castellunchio a monte del fosso Spinaceto	21 Ottobre 1993

Comune di Orvieto, Ufficio Tecnico: Interventi di somma urgenza su alcune strade comunali danneggiate dal maltempo (29 gennaio 1994); Regione dell'Umbria, Ufficio Difesa del Suolo, dell' Ambiente Naturale e Delle Infrastrutture: Relazione di sopralluogo (14 dicembre 1993).

Orvieto	SC di Osarella a nord dell'abitato	21 Ottobre 1993

Comune di Orvieto, Ufficio Tecnico: Interventi di somma urgenza su alcune strade comunali danneggiate dal maltempo (29 gennaio 1994); Regione dell'Umbria, Ufficio Difesa del Suolo, Dell' Ambiente Naturale e Delle Infrastrutture: Relazione di sopralluogo (14 dicembre 1993)

Orvieto	SC di Osarella a sud-ovest dell'abitato	21 Ottobre 1993

Comune di Orvieto, Ufficio Tecnico: Interventi di somma urgenza su alcune strade comunali danneggiate dal maltempo (29 gennaio 1994); Regione dell'Umbria, Ufficio Difesa del Suolo, dell' Ambiente Naturale e delle Infrastrutture: Relazione di sopralluogo (14 dicembre 1993).

Orvieto	SS Umbro Casentinese incrocio fosso Cascio	21 Ottobre 1993

Comune di Orvieto, Ufficio Tecnico: Interventi di somma urgenza su alcune strade comunali danneggiate dal maltempo (29 gennaio 1994); Regione dell'Umbria, Ufficio Difesa del Suolo, dell' Ambiente Naturale e delle Infrastrutture: Relazione di sopralluogo (14 dicembre 1993).

Orvieto	Strada della Ficoncella a fianco del fosso della Cecchina	21 Ottobre 1993

Comune di Orvieto, Ufficio Tecnico: Interventi di somma urgenza su alcune strade comunali danneggiate dal maltempo (29 gennaio 1994); Regione dell'Umbria, Ufficio Difesa del Suolo, dell' Ambiente Naturale e delle Infrastrutture: Relazione di sopralluogo (14 dicembre 1993).

Orvieto	Strada della Ficoncella in corrispondenza del fosso della Cecchina	21 Ottobre 1993

Comune di Orvieto, Ufficio Tecnico: Interventi di somma urgenza su alcune strade comunali danneggiate dal maltempo (29 gennaio 1994); Regione dell'Umbria, Ufficio Difesa del Suolo, dell' Ambiente Naturale e delle Infrastrutture: Relazione di sopralluogo (14 dicembre 1993).

Porano	Porano - via del Parapetto	6 Dicembre 1918

ASP, GC, s. Frane, terremoti, alluvioni, etc., b. 11/B, fasc. 26: Telegramma (12 aprile 1919).

Terni	Rocca San Zenone	Autunno 1882

ASTR, ASCTR, 2 v., b. 628: Lettera di A. Sconocchia al Sindaco di Terni (21 marzo 1882).

Terni	San Carlo	Prima del 18 Settembre 1868

ASTR, ASCTR, 2 v., b. 507: Lettera al Sindaco di Terni (18 settembre 1868).

Terni	Strada Nazionale n. 30	12-13 Ottobre 1880

ASP, GC, s. Personale e relazioni, b. 729 fasc. 1: Relazione mensile mese di maggio 1881.

Terni	Strada per Cecalocco	1880 circa

ASTR, ASCTR, 2 v.: Istanza per il riattamento della strada per Cecalocco (s.d.).

Terni	Strada per Valenza	Prima del 22 Giugno 1868

ASTR, ASCTR, 2 v., b. 507: Istanza degli abitanti di Miranda al Sindaco di Terni (s.d. ma protocollata il 22 giugno 1868), Istanza del parroco di Miranda al sindaco di Terni (s.d. ma protocollata il 18 settembre 1868).

Materiale a stampa

- *ALLEGRONI Romano: Memorie di Perugia di Romano Allegroni dal 1580 al 1591, in: A. Fabretti: Cronache della città di Perugia edite da Ariodante Fabretti, vol. 5. Torino, 1894*
- *ANTONINI Ugo e POLIDORI Raffaella: Perugia. Guida topografica retrospettiva 1820-1900. Perugia, 1988*
- *BACCI Andrea: Del Tevere della natura et bontà delle acque e delle inondazioni. […]. [s.l.], 1557*
- *BALDESCHI Francesco: Memorie di Perugia dall'anno 1540 al 1545 di Francesco Baldeschi, in A. Fabretti, Cronache della Città di Perugia edite da Ariodante Fabretti, vol. 3. Torino, 1890*
- *BATINTI Antonio, BONINO E. e GAMBINI E. (curatori): Le acque interne dell'Italia Centrale. San Feliciano di Magione (PG). 2004*
- *BERSANI Pio e BENCIVENGA Mauro: Le piene del Tevere a Roma dal V secolo a.C. all'anno 2000 (http://www.abtevere.it/ente/bacino/piene_tevere.htm attivo al dicembre 2005)*
- *BIANCONI Giuseppe: Di Deruta terra della provincia Perugina cenni storici e descrittivi di Giuseppe Bianconi. Todi, 1854*
- *BONAZZI Luigi: Storia di Perugia dalle origini al 1860, 2 voll. Città di Castello, 1960. Rist. anast.*
- *BONTEMPI Cesare: Frammenti inediti delle Memorie di Perugia di Cesare Bontempi dall'anno 1506 al 1563, in: A. Fabretti, Cronache della Città di Perugia edite da Ariodante Fabretti, vol. 3. Torino, 1890*
- *BUONORA Paolo: La Valle Umbra. Ancona, 1994*
- *CHIODINI G. Pietro (curatore): Un diario dell'Ottocento. Il Giornale magionese di Giuseppe Fabretti. Perugia, [s.d.]*
- *CONSORZIO DI BONIFICAZIONE UMBRA – Spoleto: Il governo delle acque nella Valle Umbra. [S.l.], 1993*
- *CONSORZIO IDRAULICO DEL FIUME TOPINO – Foligno: Il fiume Topino. Foligno, 1942*
- *CRISPOLTI Giovanni Battista: Cronaca di Perugia di Giov. Battista Crispolti dall'anno 1578 al 1586, in: A. Fabretti, Cronache della Città di Perugia edite da Ariodante Fabretti, vol. 4. Torino, 1892*
- *DI NUCCI Loreto: Il condizionamento imposto dalle acque agli insediamenti, in: L'Umbria e le sue acque. Perugia, 1990*
- *DESPLANQUES Henri: Campagne umbre, 5 voll. Perugia, 1975*
- *DONATI Giuseppe (curatore): Perugia. Guida toponomastica. Perugia, 1993*
- *FESTUCCIA Luciano: Il Trasimeno e il suo comprensorio. Perugia, 1986*
- *FABRETTI Ariodante: Cronache della città di Perugia edite da Ariodante Fabretti, 5 voll. Torino, 1887-1894*
- *GREGORI Luciano: La valle del Menotre. Leggiana di Foligno, 1990*
- *GROHMANN Alberto: Città e territorio tra medioevo e città moderna (Perugia, secc. XII-XVI), 2 voll. Perugia, 1981*
- *GROHMANN Alberto (curatore): L'Umbria e le sue acque. Perugia, 1990*
- *GUARINO Francesco: Acque fluviali e bonifica nella pianura di Foligno durante il XVII secolo. Foligno, 1985*
- *LAZZARIN Ottavia e LUNA Enzo: Terni jeri. Terni, 1997*
- *MAZZILLI Walter: Il lago Velino, la cascata e le bonifiche rinascimentali. Terni, 1996*
- *MAZZILLI Walter: Antonio Sangallo e la cascata delle Marmore. Terni, 2000*
- *MAZZILLI Walter: I nomi di luogo di Terni. Coll. La Collanina n. 2. Terni, 2000*
- *MAZZILLI Walter: I nomi di luogo di Terni. Coll. La Collanina n. 3. Terni, 2001*

- *MAZZILLI Walter: Le vie e le piazze di Terni. Terni, 2005*
- *MESSINI Antonio: Il fiume Topino e la bonifica idraulica del piano folignate attraverso i secoli […]. Foligno, 1942*
- *MIGLIORATI Carla: La committenza e la problematica originaria della cartografia sulle acque, in: L'Umbria e le sue acque. Perugia, 1990*
- *MORETTI Giovanni (curatore): Lingua, storia e vita dei laghi d'Italia (atti di convegno). Rimini, 1984*
- *MURATORI Lodovico Antonio: Cronaca d'Orvieto dal 1342 al 1363. Milano, 1975 (rist. anast.)*
- *PASCOLI Leone: Il Tevere navigato e navigabile. Roma, 1740*
- *PELLINI Pompeo: Dell'Historia di Perugia, 3 voll. Perugia, 1970. Rist. anast.*
- *Perugia. Coll. Musei città e luoghi dell'Umbria. Perugia, 1993*
- *ROSSI Cesare: Memorie di Perugia di Cesare Rossi dall'anno 1575 al 1630, in: A. Fabretti, Cronache della Città di Perugia edite da Ariodante Fabretti, vol. 5. Torino 1894*
- *ROSSI PASSAVANTI Elia: Terni.Terni, 1972*
- *ROSSI PASSAVANTI Elia: Storia di Terni, vol. 1. Terni, 2002. Rist. anast.*
- *RUTILI GENTILI Antonio: Sulla natura e sui disordini del fiume Topino […]. Foligno, 1837*
- *SILVESTRI Ludovico: Collezione di memorie storiche, 2. ed. Terni, 1977*
- *Studio dei centri abitati instabili in Umbria. Atlante Regionale. Pubblicazione n. 979 del GNDCI-CNR. Soveria Mannelli, 1994.*
- *VETTURINI Elio: Terre e acque in Valle Umbra. Bastia Umbra, 1995*
- *ZUCCONE Nicolò: Memorie delle Cose avvenute in Perugia dall'anno 1517 al 1561 scritte da Nicolò Zuccone, in: A. Fabretti, Cronache della Città di Perugia edite da Ariodante Fabretti, vol. 2. Torino 1888.*

Periodici

- *Il Progresso : corriere dell'Umbria (1877)*
- *Paese : rivista settimanale dell'Umbria (1876-1877)*
- *Osservatore del Trasimeno : gazzetta politica di Perugia (1831-1834)*
- *Osservatore del Trasimeno (1815-1816)*
- *Corriere dell'Umbria (1870-1877)*
- *Giornale del Trasimeno (1810-1811)*
- *Giornale del Dipartimento del Trasimeno (1812-1813)*
- *Gazzetta universale (1831-1831)*
- *Gazzetta universale di Foligno (1838-1846)*
- *Gazzetta di Perugia (1814)*
- *Gazzetta di Perugia ufficiale del Regio commissariato generale per le provincie dell'Umbria (1860)*
- *Gazzetta officiale per le provincie dell'Umbria (1860)*
- *La Democrazia : quotidiano della provincia dell'Umbria*
- *Gazzetta dell'Umbria : gli atti del governo e le inserzioni degli atti giudiziari di questa provincia sono ufficiali (1861)*
- *La Battaglia : giornale della federazione socialista umbra (1908)*

- Bollettino della Deputazione di Storia Patria per l'Umbria:
    - *Ricordi di Niccolò Bontempi (1522-1530) in: Fumi L., Una nuova cronaca di Perugia e notizie di cose perugine nella Biblioteca Vaticana (Vat. 5899), in: BDSPU, 5 (1899), vol. 2*

- *Cronaca perugina inedita di Pietro Angelo di Giovanni (già detta del Graziani), pt. 2., anni 1461-1494, in: BDSPU, 9 (1903)*
- *Faloci Pulignani M.: Le cronache di Spello degli Olorini, in: BDSPU, 23 (1918)*
- *Ricci Ettore: Cronaca inedita di Giambattista Marini, in: BDSPU, 33 (1935), fasc. 1*
- *Ricci Ettore: Cronaca inedita di Giambattista Marini, in: BDSPU, 34 (1937)*
- *Ricci Ettore: Cronaca inedita di Giambattista Marini, in: BDSPU, 39 (1942)*
- *Cronaca di Giambattista Marini, trascrizione di Mario Roncetti, in: BDSPU, 57 (1960)*
- *Cronaca di Giambattista Marini, trascrizione di Mario Roncetti, in: BDSPU, 58 (1961)*
- *Calderoni Giacomo: Cronaca di vita perugina di un pizzicagnolo, in: BDSPU, 70 (1973), vol. 1*

- Archivio Storico Italiano

  - *Cronaca della città di Perugia dal 1309 al 1491 nota col nome di Diario del Graziani […] pubblicato per cura di Ariodante Fabretti [...], in: Archivio Storico Italiano, vol. XVI (1850-1851)*
  - *Cronaca della città di Perugia dal 1492 al 1503 di Francesco Matarazzo detto Maturanzio pubblicata per cura di Ariodante Fabretti in: Archivio Storico Italiano, vol. XVI (1850-1851)*
  - *Ricordi della città di Perugia da 1527 al 1550 di Cesare di Giovannello Bontempi continuati sino al 1563 da Marcantonio Bontempi dati alla luce per cura di Francesco Bonaini, in: Archivio Storico Italiano, vol. XVI (1850-1851)*

- Annali della Facoltà di Agraria. Università di Perugia

  - *Mennella V., Stoppini Z. e Connetti G.: Analisi della dinamica della frana di Monteluce in Perugia e metodologia di controllo dell'evoluzione del movimento, in: Annali della Facoltà di Agraria. Università degli Studi di Perugia, vol. XXVIII (1973)*

- Annali della Facoltà di Lettere e Filosofia. Università degli Studi di Perugia
  - *Ugolini Francesco A.: Annali e cronaca di Perugia in volgare dal 1191 al 1336, in: Annali della Facoltà di Lettere e Filosofia. Università degli Studi di Perugia, vol. I (1963-1964)*

- Quaderni del Centro per il collegamento degli studi medievali e umanistici nell'Università di Perugia

  - *Degli Atti G. F.: Le Cronache di Todi (secoli XII-XVI), in: Quaderni del Centro per il collegamento degli studi medievali e umanistici nell'Università di Perugia, vol. 4 (1979)*

Manoscritti

- *FABRETTI Giuseppe: Memorie dei paesi appodiati a Deruta. Sec. XIX*
- *FABRETTI Giuseppe: Memorie dei paesi soggetti al Governo di Magione, 2 voll. Sec. XIX*
- *FABRETTI Giuseppe: Descrizione della terra di Bettona. Sec. XIX*
- *FABRETTI Giuseppe: Memorie dei paesi soggetti a Deruta, 3 voll. Sec. XIX*
- *FABRETTI Giuseppe: Memorie dell'Antica terra di Deruta descritte da me Giuseppe Fabretti Derutese, 2 voll. Sec. XIX*
- *FABRETTI Giuseppe: Memorie di Fratta. Sec. XIX*
- *FABRETTI Giuseppe: Tevere e Chiagio, alluvioni e ponti. Sec. XIX*

FABRETTI Giuseppe: Memorie di Antognolla e altri paesi. Sec. XIX

Tesi di Laurea

- *PISCO Katia: Fonti per uno studio su ambiente, salute e calamità naturali nel tuderte dalla metà del XIV secolo ai primi decenni dell'Ottocento. Rassegna bibliografica critica, tesi inedita. Università degli Studi di Perugia, Facoltà di Lettere e Filosofia, relatore Prof. Melelli, 1995 (copia conservata presso l'Archivio Storico Comunale di Todi)*

Materiale non bibliografico

- *MARTINI Endro e MARGOTTINI Claudio (curatori): Todi e Orvieto. Frane storiche. Cd-rom.*

FONTI D'ARCHIVIO

Archivio di Stato di Perugia:

Fondo del Genio Civile
Fondo della Prefettura dell'Umbria (1860-1870)
Fondo della Prefettura Amministrativo serie 1
Fondo della Delegazione Apostolica
Fondo dell'Archivio Storico del Comune di Perugia
Fondo dell'Ingegnere Capo della Delegazione di Spoleto e Rieti

Archivio di Stato di Terni:

Fondo del Genio Civile
Fondo dell'Archivio Storico del Comune di Terni, 1 versamento
Fondo dell'Archivio Storico del Comune di Terni, 1 versamento

Archivio Storico del Comune di Todi:

Fondo dell'Archivio Storico del Comune di Todi

ALTRO MATERIALE

Documentazione CNR-IRPI